

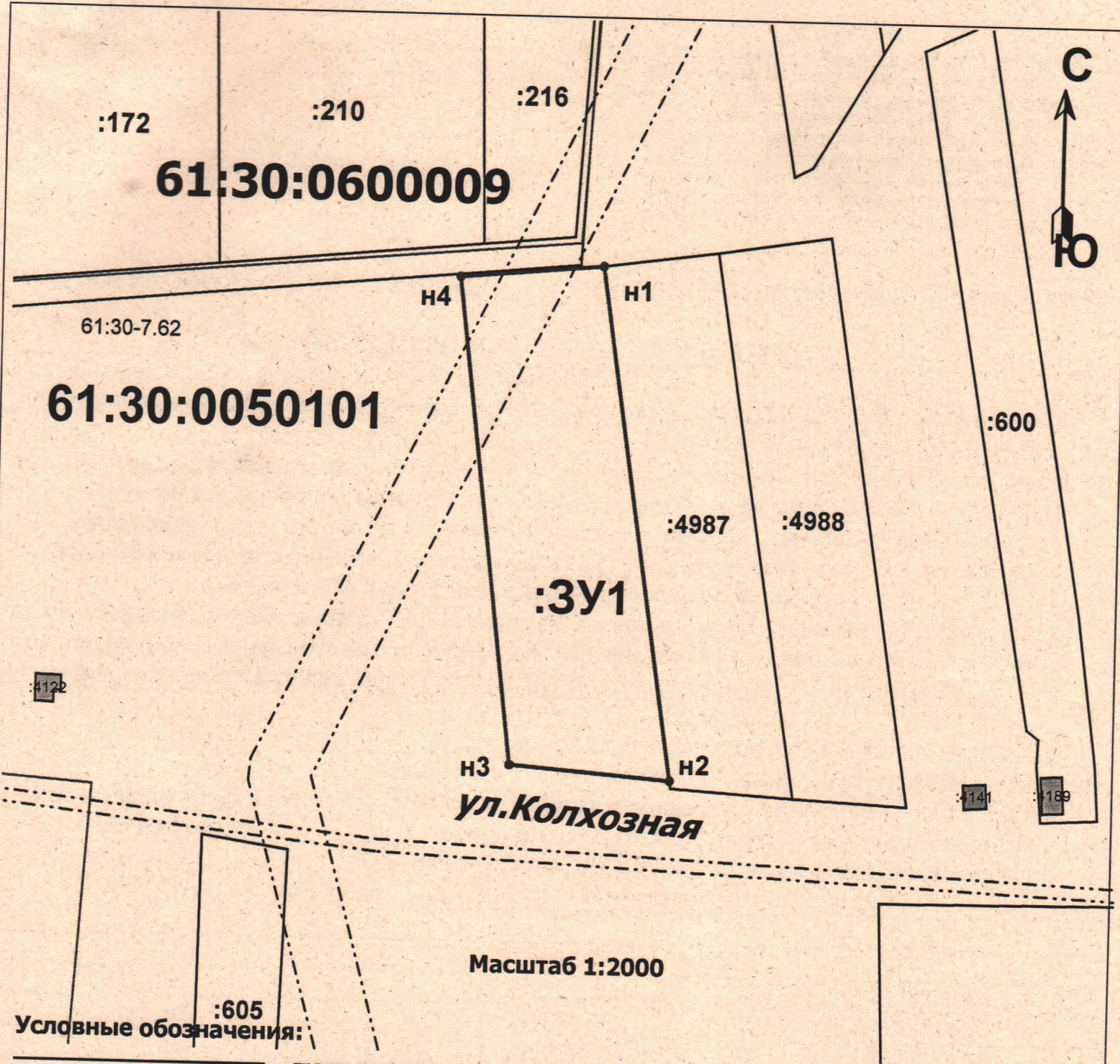
Утверждена
РЕШЕНИЕ Отдел имущественных и земельных отношений
 (наименование документа об утверждении, включая
Администрации Песчанокопского района Администрация
 наименования органов государственной власти или
Песчанокопского района Ростовской области Отдел имущественных
 и земельных отношений **Администрации Песчанокопского района**
 органов местного самоуправления, принявших
 решение об утверждении схемы или подписавших
 соглашение о перераспределении земельных участков)
 от _____ № _____

**СХЕМА РАСПОЛОЖЕНИЯ ЗЕМЕЛЬНОГО УЧАСТКА ИЛИ ЗЕМЕЛЬНЫХ УЧАСТКОВ
 НА
 КАДАСТРОВОМ ПЛАНЕ ТЕРРИТОРИИ**







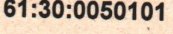

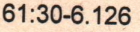


Условный номер земельного участка **61:30:0050101:3У1**
 (указывается в случае, если предусматривается образование двух и более земельных участков)

Площадь земельного участка **8049 м²** Система координат: МСК-61 зона 2
 (указывается проектная площадь образуемого земельного участка, вычисленная с использованием
 федеральной государственной географической информационной системы, обеспечивающей
 функционирование национальной системы пространственных данных, которой является
 федеральная государственная географическая информационная система "Единая цифровая
 платформа "Национальная система пространственных данных"
 (далее - информационная система), или иных технологических и программных средств с
 округлением до 1 квадратного метра. Указанное значение площади земельного участка может
 быть уточнено при проведении кадастровых работ не более чем на десять процентов)

Обозначение характерных точек границ	Координаты, м (указываются в случае подготовки схемы расположения земельного участка с использованием информационной системы или иных технологических и программных средств. Значения координат, полученные с использованием указанных технологических и программных средств, указываются с округлением до 0,01 метра)	
	X	Y
1	2	3
н1	299221.50	2338206.86
н2	299054.98	2338231.92
н3	299059.16	2338179.50
н4	299217.19	2338160.10
н1	299221.50	2338206.86



Условные обозначения:

-  граница земельного участка
-  граница земельного участка, установленная при проведении кадастровых работ
-  граница кадастрового квартала
-  характерная точка границы земельного участка, полученная при проведении кадастровых работ
-  :131 кадастровый номер или обозначение земельного участка
-  н4 номер характерной точки границы земельного участка, полученной при проведении кадастровых работ
-  61:30:0050101 номер кадастрового квартала
-  граница зоны с особыми условиями использования территории
-  61:30-6.126 границы Территориальных зон
-  :1694 учетный номер ОЗУИТ, в границах которой расположен земельный участок
-  :1694 кадастровый номер объекта капитального строительства