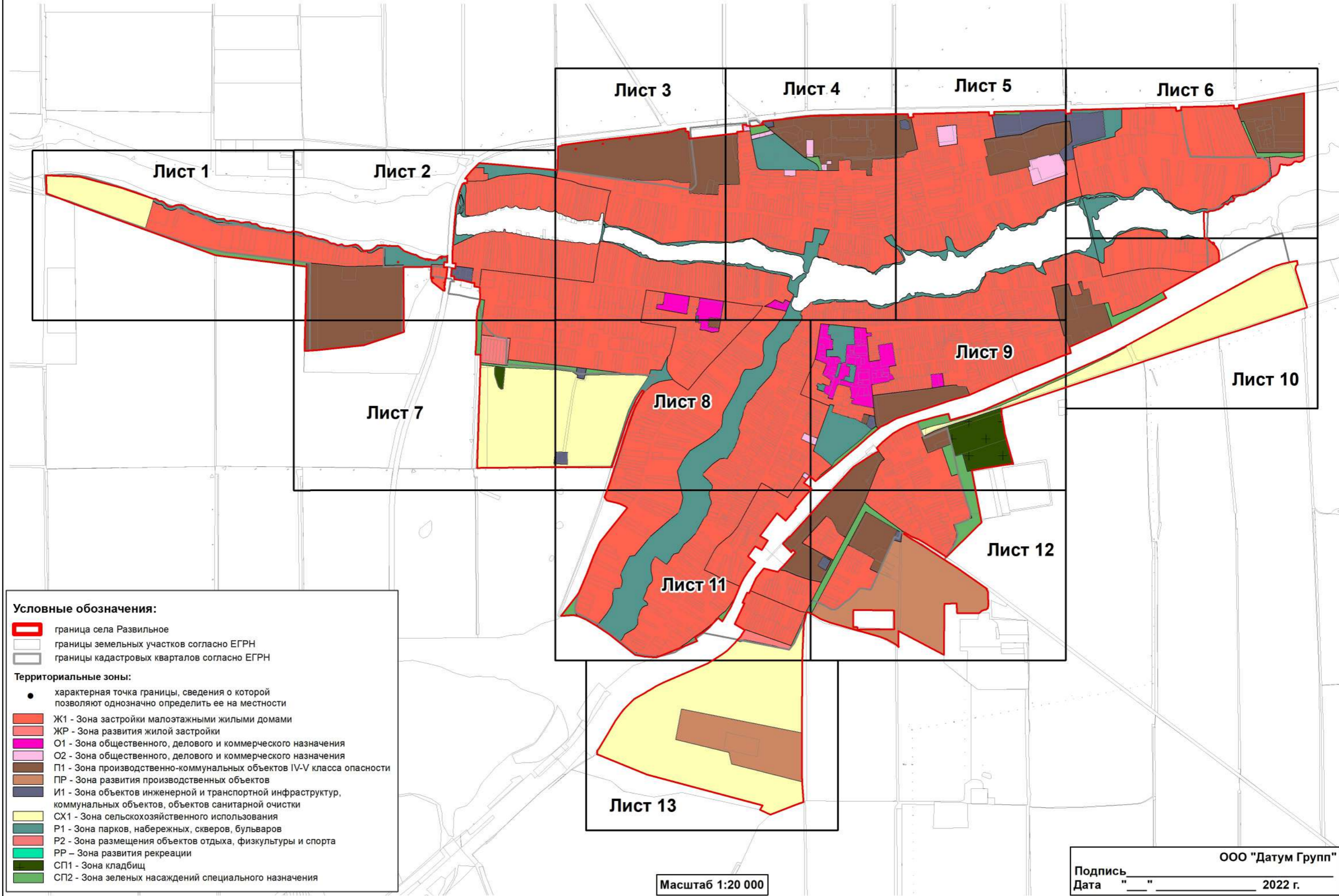
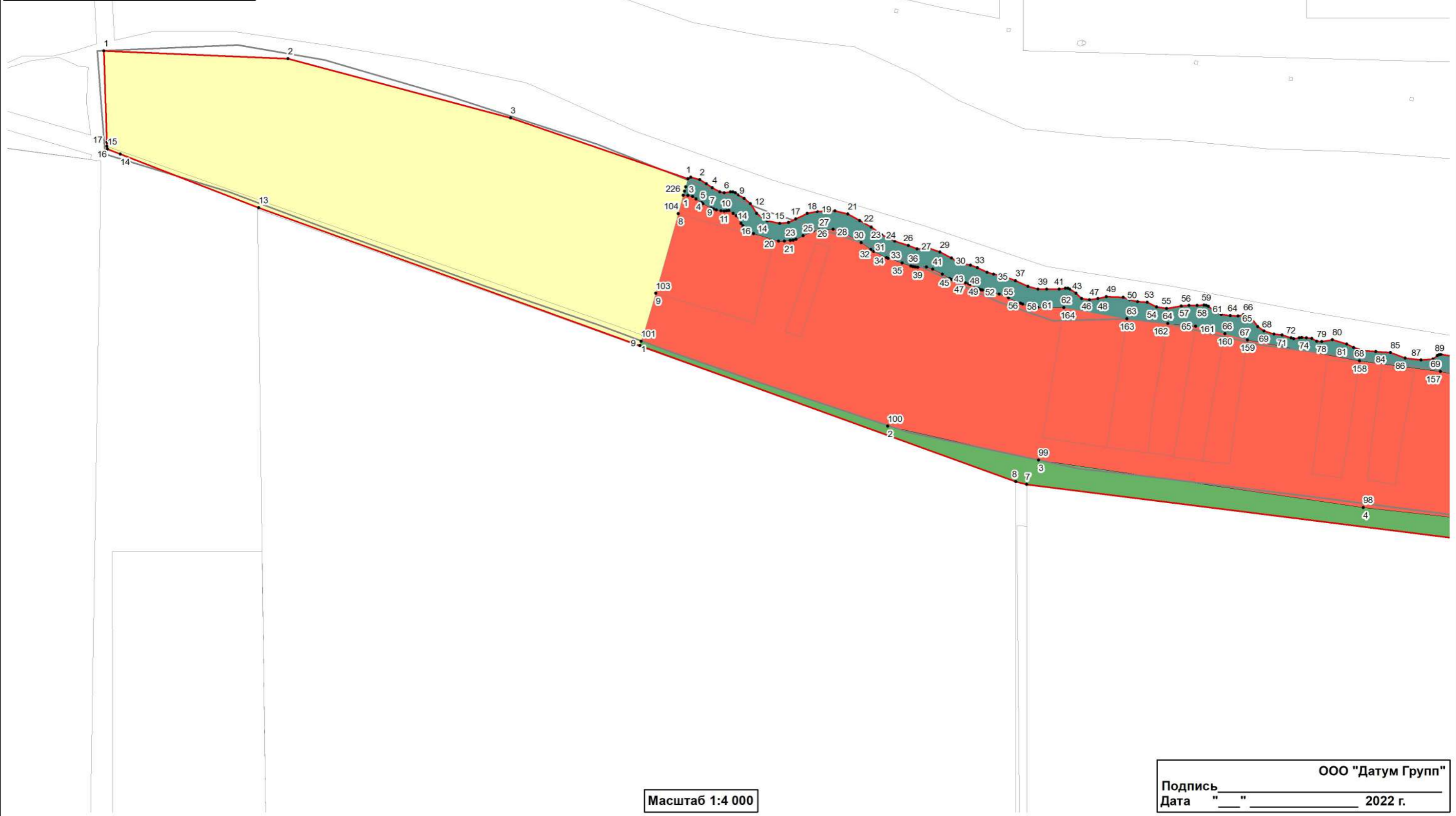


ОПИСАНИЕ МЕСТОПОЛОЖЕНИЯ ГРАНИЦ
территориальные зоны села Развильное Песчанокопского района Ростовской области
План границ (обзорная схема)



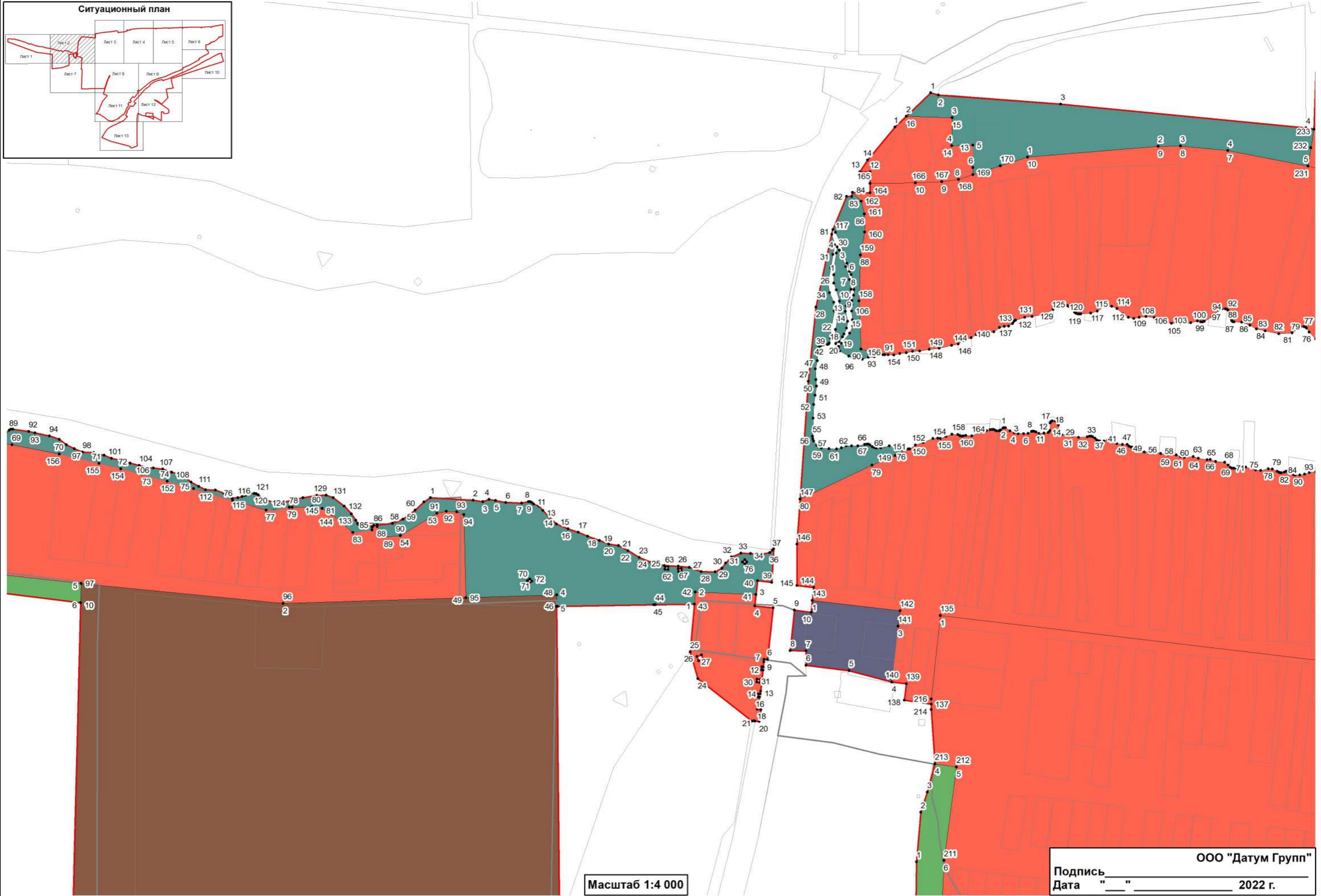
ОПИСАНИЕ МЕСТОПОЛОЖЕНИЯ ГРАНИЦ
территориальные зоны села Развильное Песчанокопского района Ростовской области
План границ объекта (лист 1)



Масштаб 1:4 000

ООО "Датум Групп"
Подпись _____
Дата " ____ " _____ 2022 г.

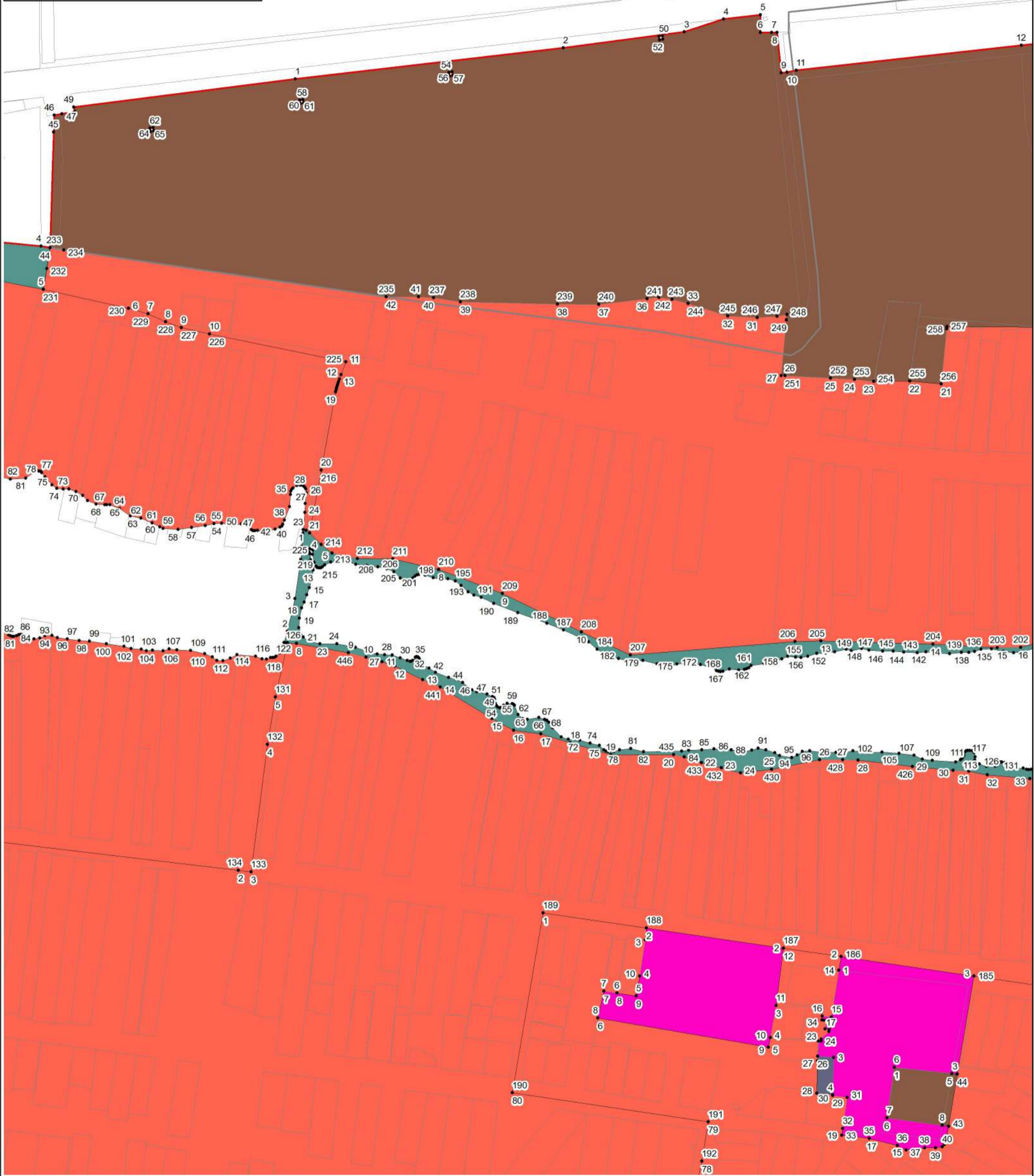
ОПИСАНИЕ МЕСТОПОЛОЖЕНИЯ ГРАНИЦ
территориальные зоны села Развильное Песчанокопского района Ростовской области
План границ объекта (лист 2)



Масштаб 1:4 000

ООО "Датум Групп"
Подпись _____
Дата "___" _____ 2022 г.

ОПИСАНИЕ МЕСТОПОЛОЖЕНИЯ ГРАНИЦ
территориальные зоны села Развильное Песчанокопского района Ростовской области
План границ объекта (лист 3)

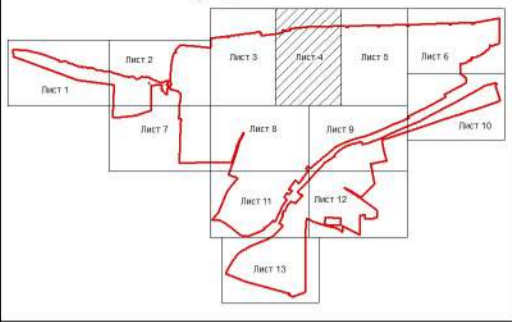


Масштаб 1:4 000

ООО "Датум Групп"
Подпись _____
Дата "___" _____ 2022 г.

ОПИСАНИЕ МЕСТОПОЛОЖЕНИЯ ГРАНИЦ
территориальные зоны села Развильное Песчанокопского района Ростовской области
План границ объекта (лист 4)


Ситуационный план



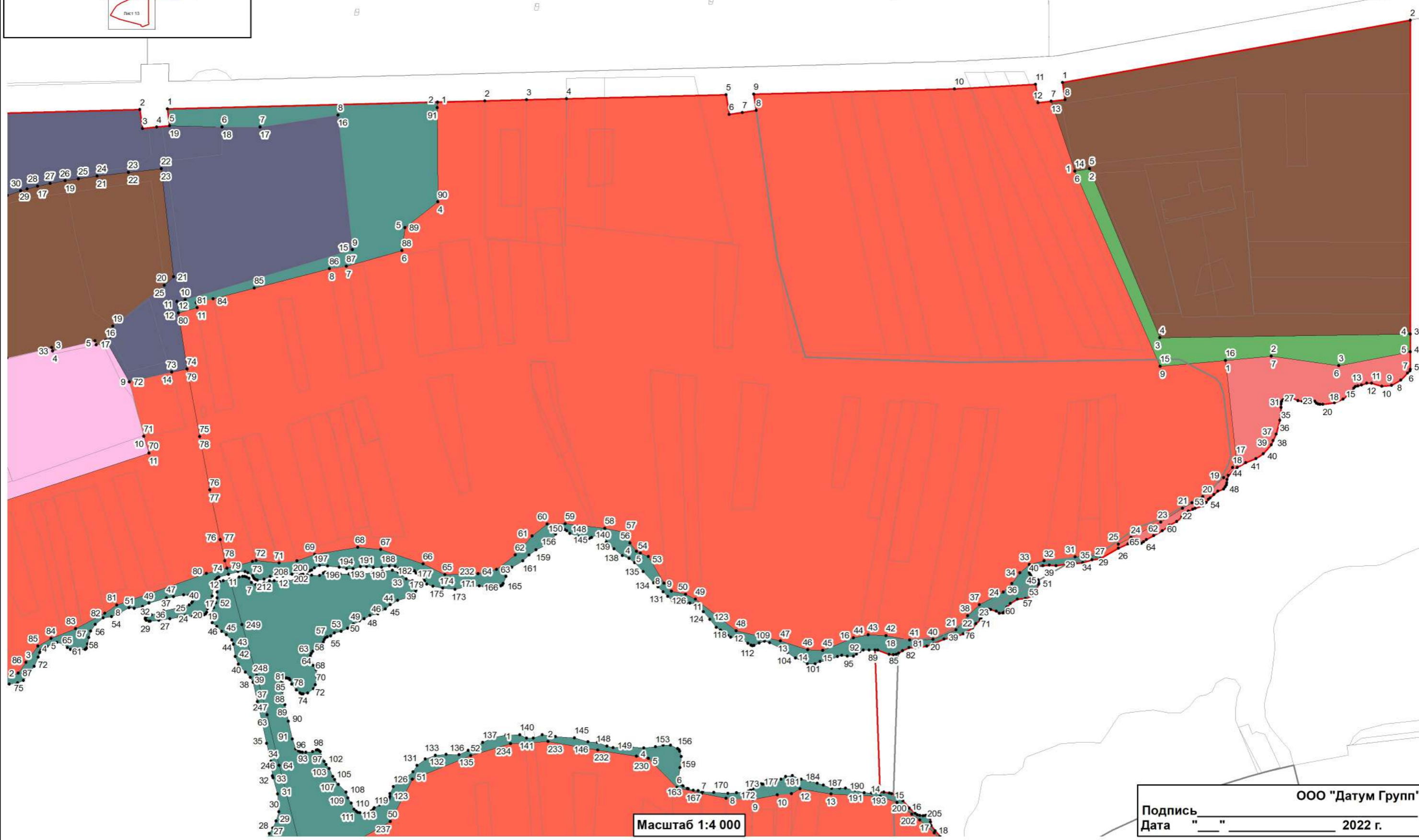
Масштаб 1:4 000

ООО "Датум Групп"
Подпись _____
Дата "___" _____ 2022 г.

ОПИСАНИЕ МЕСТОПОЛОЖЕНИЯ ГРАНИЦ
территориальные зоны села Развильное Песчанокопского района Ростовской области
План границ объекта (лист 5)



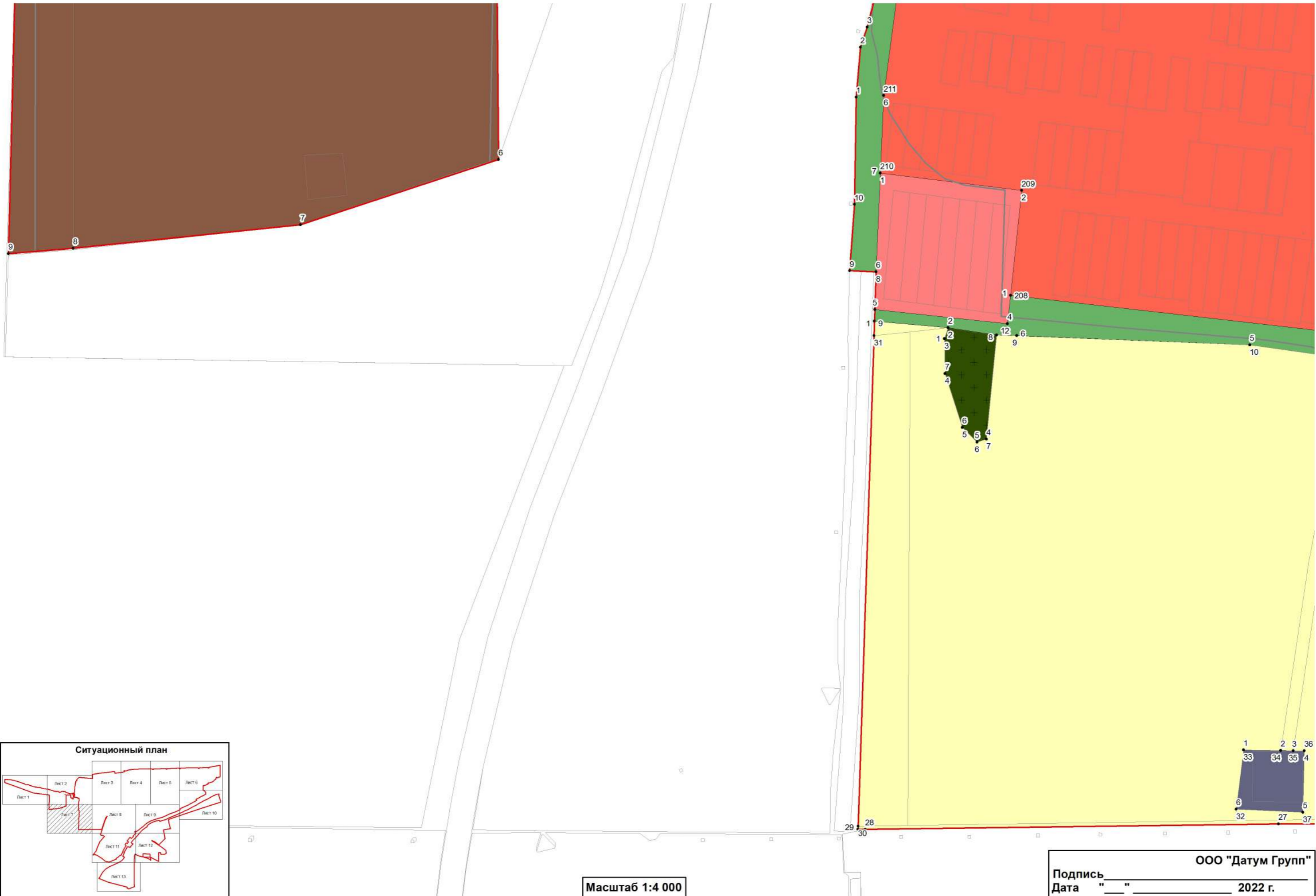
ОПИСАНИЕ МЕСТОПОЛОЖЕНИЯ ГРАНИЦ
территориальные зоны села Развильное Песчанокопского района Ростовской области
План границ объекта (лист 6)



Масштаб 1:4 000

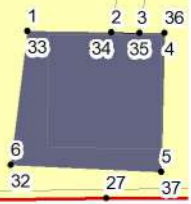
ООО "Датум Групп"
Подпись _____
Дата " ____ " _____ 2022 г.

ОПИСАНИЕ МЕСТОПОЛОЖЕНИЯ ГРАНИЦ
территориальные зоны села Развильное Песчанокопского района Ростовской области
План границ объекта (лист 7)

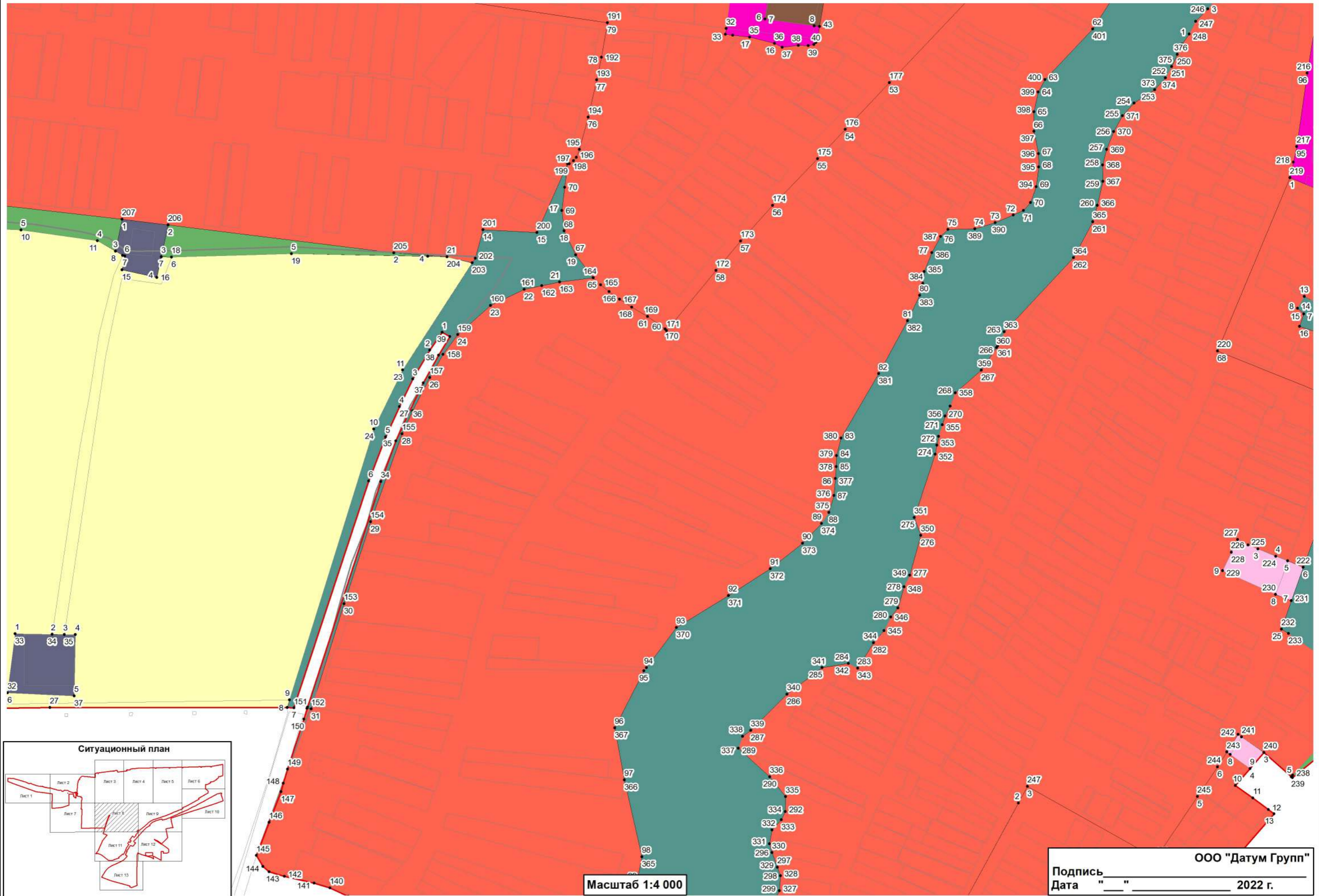


Масштаб 1:4 000

ООО "Датум Групп"
Подпись _____
Дата "___" _____ 2022 г.



ОПИСАНИЕ МЕСТОПОЛОЖЕНИЯ ГРАНИЦ
территориальные зоны села Развильное Песчанокопского района Ростовской области
План границ объекта (лист 8)



Масштаб 1:4 000

ООО "Датум Групп"
Подпись _____
Дата " ____ " _____ 2022 г.

ОПИСАНИЕ МЕСТОПОЛОЖЕНИЯ ГРАНИЦ
территориальные зоны села Развильное Песчанокопского района Ростовской области
План границ объекта (лист 9)



Масштаб 1:4 000

ООО "Датум Групп"
Подпись _____
Дата "___" _____ 2022 г.

ОПИСАНИЕ МЕСТОПОЛОЖЕНИЯ ГРАНИЦ
территориальные зоны села Развильное Песчанокопского района Ростовской области
План границ объекта (лист 10)



Масштаб 1:4 000

ООО "Датум Групп"
Подпись _____
Дата "___" _____ 2022 г.

ОПИСАНИЕ МЕСТОПОЛОЖЕНИЯ ГРАНИЦ
территориальные зоны села Развильное Песчанокопского района Ростовской области
План границ объекта (лист 11)



Масштаб 1:4 000

ООО "Датум Групп"
 Подпись _____
 Дата "___" _____ 2022 г.

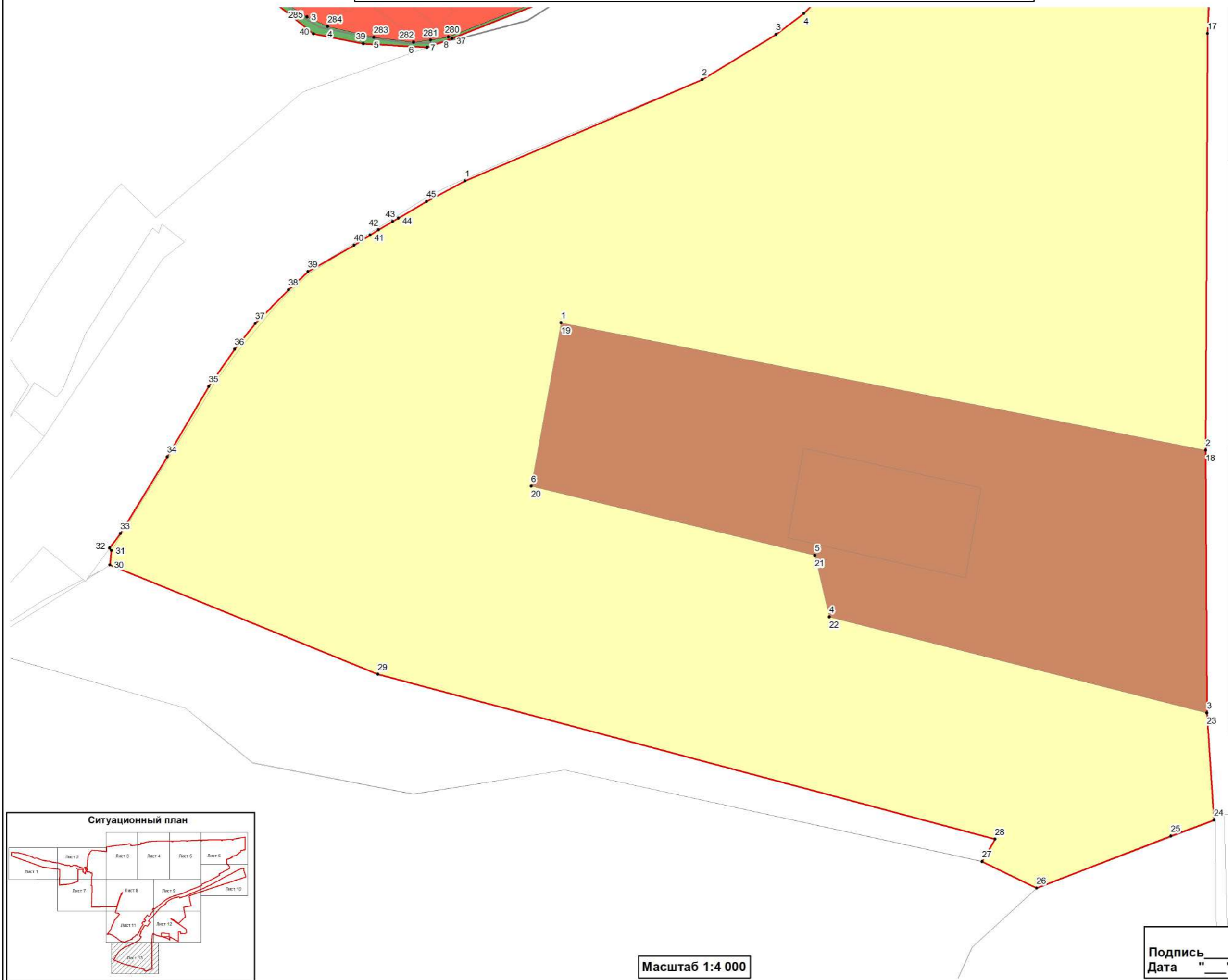
ОПИСАНИЕ МЕСТОПОЛОЖЕНИЯ ГРАНИЦ
территориальные зоны села Развильное Песчанокопского района Ростовской области
План границ объекта (лист 12)



Масштаб 1:4 000

ООО "Датум Групп"
Подпись _____
Дата " ____ " _____ 2022 г.

ОПИСАНИЕ МЕСТОПОЛОЖЕНИЯ ГРАНИЦ
территориальные зоны села Развильное Песчанокопского района Ростовской области
План границ объекта (лист 13)



Масштаб 1:4 000

ООО "Датум Групп"
Подпись _____
Дата "___" _____ 2022 г.

ОПИСАНИЕ МЕСТОПОЛОЖЕНИЯ ГРАНИЦ
территориальных зон села Развильное Песчанокопского района Ростовской области
(наименование объекта землеустройства)

Сведения о местоположении границ объекта

1. Система координат МСК 61, зона 2

2. Сведения о характерных точках границ объекта землеустройства

Обозначение характерных точек границы		Координаты, м		Метод определения координат и средняя квадратическая погрешность положения характерной точки (M _t), м	Описание закрепления точки
		X	Y		
1	2	3	4	5	6
Ж1/1	1	312392,74	2320301,77	Картометрический метод; 1,0	—
Ж1/1	2	312392,44	2320306,75	Картометрический метод; 1,0	—
Ж1/1	3	312391,18	2320311,69	Картометрический метод; 1,0	—
Ж1/1	4	312388,67	2320315,65	Картометрический метод; 1,0	—
Ж1/1	5	312384,50	2320321,66	Картометрический метод; 1,0	—
Ж1/1	6	312383,60	2320323,07	Картометрический метод; 1,0	—
Ж1/1	7	312378,87	2320331,88	Картометрический метод; 1,0	—
Ж1/1	8	312377,70	2320334,49	Картометрический метод; 1,0	—
Ж1/1	9	312376,87	2320337,46	Картометрический метод; 1,0	—
Ж1/1	10	312375,89	2320342,43	Картометрический метод; 1,0	—
Ж1/1	11	312375,55	2320346,10	Картометрический метод; 1,0	—
Ж1/1	12	312375,73	2320348,79	Картометрический метод; 1,0	—
Ж1/1	13	312376,05	2320351,12	Картометрический метод; 1,0	—
Ж1/1	14	312373,09	2320355,83	Картометрический метод; 1,0	—
Ж1/1	15	312370,26	2320359,15	Картометрический метод; 1,0	—
Ж1/1	16	312362,31	2320364,23	Картометрический метод; 1,0	—
Ж1/1	17	312359,56	2320366,35	Картометрический метод; 1,0	—
Ж1/1	18	312356,70	2320369,62	Картометрический метод; 1,0	—
Ж1/1	19	312350,98	2320377,80	Картометрический метод; 1,0	—
Ж1/1	20	312342,74	2320404,95	Картометрический метод; 1,0	—

ОПИСАНИЕ МЕСТОПОЛОЖЕНИЯ ГРАНИЦ
территориальных зон села Развильное Песчанокопского района Ростовской области
(наименование объекта землеустройства)

Сведения о местоположении границ объекта

1	2	3	4	5	6
Ж1/1	21	312342,77	2320411,24	Картометрический метод; 1,0	—
Ж1/1	22	312343,43	2320417,74	Картометрический метод; 1,0	—
Ж1/1	23	312344,00	2320420,83	Картометрический метод; 1,0	—
Ж1/1	24	312345,04	2320423,80	Картометрический метод; 1,0	—
Ж1/1	25	312348,55	2320431,73	Картометрический метод; 1,0	—
Ж1/1	26	312353,82	2320442,51	Картометрический метод; 1,0	—
Ж1/1	27	312355,17	2320449,18	Картометрический метод; 1,0	—
Ж1/1	28	312355,73	2320464,10	Картометрический метод; 1,0	—
Ж1/1	29	312353,62	2320472,67	Картометрический метод; 1,0	—
Ж1/1	30	312341,31	2320494,81	Картометрический метод; 1,0	—
Ж1/1	31	312333,63	2320505,14	Картометрический метод; 1,0	—
Ж1/1	32	312331,67	2320508,37	Картометрический метод; 1,0	—
Ж1/1	33	312325,06	2320522,05	Картометрический метод; 1,0	—
Ж1/1	34	312324,28	2320523,91	Картометрический метод; 1,0	—
Ж1/1	35	312319,16	2320539,12	Картометрический метод; 1,0	—
Ж1/1	36	312315,79	2320548,44	Картометрический метод; 1,0	—
Ж1/1	37	312315,09	2320550,83	Картометрический метод; 1,0	—
Ж1/1	38	312314,69	2320553,30	Картометрический метод; 1,0	—
Ж1/1	39	312314,61	2320555,80	Картометрический метод; 1,0	—
Ж1/1	40	312314,87	2320565,38	Картометрический метод; 1,0	—
Ж1/1	41	312312,48	2320572,10	Картометрический метод; 1,0	—
Ж1/1	42	312307,16	2320582,59	Картометрический метод; 1,0	—
Ж1/1	43	312302,26	2320590,43	Картометрический метод; 1,0	—
Ж1/1	44	312301,13	2320592,51	Картометрический метод; 1,0	—
Ж1/1	45	312300,25	2320594,70	Картометрический метод; 1,0	—

ОПИСАНИЕ МЕСТОПОЛОЖЕНИЯ ГРАНИЦ
территориальных зон села Развильное Песчанокопского района Ростовской области
(наименование объекта землеустройства)

Сведения о местоположении границ объекта

1	2	3	4	5	6
Ж1/1	46	312299,64	2320596,98	Картометрический метод; 1,0	—
Ж1/1	47	312298,84	2320600,86	Картометрический метод; 1,0	—
Ж1/1	48	312297,38	2320607,94	Картометрический метод; 1,0	—
Ж1/1	49	312296,35	2320611,07	Картометрический метод; 1,0	—
Ж1/1	50	312295,71	2320613,02	Картометрический метод; 1,0	—
Ж1/1	51	312291,06	2320622,15	Картометрический метод; 1,0	—
Ж1/1	52	312290,09	2320624,39	Картометрический метод; 1,0	—
Ж1/1	53	312289,57	2320626,04	Картометрический метод; 1,0	—
Ж1/1	54	312287,43	2320634,08	Картометрический метод; 1,0	—
Ж1/1	55	312285,28	2320644,24	Картометрический метод; 1,0	—
Ж1/1	56	312281,34	2320654,34	Картометрический метод; 1,0	—
Ж1/1	57	312275,57	2320667,26	Картометрический метод; 1,0	—
Ж1/1	58	312274,62	2320669,86	Картометрический метод; 1,0	—
Ж1/1	59	312271,49	2320680,67	Картометрический метод; 1,0	—
Ж1/1	60	312271,00	2320682,76	Картометрический метод; 1,0	—
Ж1/1	61	312270,70	2320686,27	Картометрический метод; 1,0	—
Ж1/1	62	312270,72	2320714,58	Картометрический метод; 1,0	—
Ж1/1	63	312258,68	2320782,79	Картометрический метод; 1,0	—
Ж1/1	64	312253,41	2320827,14	Картометрический метод; 1,0	—
Ж1/1	65	312250,31	2320857,46	Картометрический метод; 1,0	—
Ж1/1	66	312242,23	2320889,20	Картометрический метод; 1,0	—
Ж1/1	67	312235,52	2320913,65	Картометрический метод; 1,0	—
Ж1/1	68	312212,79	2321035,18	Картометрический метод; 1,0	—
Ж1/1	69	312201,23	2321122,75	Картометрический метод; 1,0	—
Ж1/1	70	312190,16	2321179,34	Картометрический метод; 1,0	—

ОПИСАНИЕ МЕСТОПОЛОЖЕНИЯ ГРАНИЦ
территориальных зон села Развильное Песчанокопского района Ростовской области
(наименование объекта землеустройства)

Сведения о местоположении границ объекта

1	2	3	4	5	6
Ж1/1	71	312178,82	2321226,79	Картометрический метод; 1,0	—
Ж1/1	72	312172,58	2321252,76	Картометрический метод; 1,0	—
Ж1/1	73	312165,83	2321278,66	Картометрический метод; 1,0	—
Ж1/1	74	312157,65	2321308,20	Картометрический метод; 1,0	—
Ж1/1	75	312148,56	2321339,87	Картометрический метод; 1,0	—
Ж1/1	76	312134,98	2321386,49	Картометрический метод; 1,0	—
Ж1/1	77	312122,92	2321426,49	Картометрический метод; 1,0	—
Ж1/1	78	312126,30	2321454,22	Картометрический метод; 1,0	—
Ж1/1	79	312126,41	2321457,68	Картометрический метод; 1,0	—
Ж1/1	80	312127,15	2321481,31	Картометрический метод; 1,0	—
Ж1/1	81	312125,03	2321493,59	Картометрический метод; 1,0	—
Ж1/1	82	312117,41	2321505,86	Картометрический метод; 1,0	—
Ж1/1	83	312096,19	2321530,17	Картометрический метод; 1,0	—
Ж1/1	84	312099,33	2321553,15	Картометрический метод; 1,0	—
Ж1/1	85	312102,55	2321553,60	Картометрический метод; 1,0	—
Ж1/1	86	312104,84	2321555,33	Картометрический метод; 1,0	—
Ж1/1	87	312105,24	2321559,26	Картометрический метод; 1,0	—
Ж1/1	88	312103,29	2321559,33	Картометрический метод; 1,0	—
Ж1/1	89	312090,74	2321567,46	Картометрический метод; 1,0	—
Ж1/1	90	312092,44	2321587,14	Картометрический метод; 1,0	—
Ж1/1	91	312119,08	2321630,83	Картометрический метод; 1,0	—
Ж1/1	92	312121,57	2321641,85	Картометрический метод; 1,0	—
Ж1/1	93	312120,98	2321654,36	Картометрический метод; 1,0	—
Ж1/1	94	312117,65	2321663,04	Картометрический метод; 1,0	—
Ж1/1	95	312018,26	2321665,47	Картометрический метод; 1,0	—

ОПИСАНИЕ МЕСТОПОЛОЖЕНИЯ ГРАНИЦ
территориальных зон села Развильное Песчанокопского района Ростовской области
(наименование объекта землеустройства)

Сведения о местоположении границ объекта

1	2	3	4	5	6
Ж1/1	96	312011,39	2321446,71	Картометрический метод; 1,0	—
Ж1/1	97	312035,30	2321205,47	Картометрический метод; 1,0	—
Ж1/1	98	312053,76	2321039,37	Картометрический метод; 1,0	—
Ж1/1	99	312105,27	2320686,87	Картометрический метод; 1,0	—
Ж1/1	100	312141,93	2320523,32	Картометрический метод; 1,0	—
Ж1/1	101	312234,09	2320256,01	Картометрический метод; 1,0	—
Ж1/1	102	312240,62	2320258,13	Картометрический метод; 1,0	—
Ж1/1	103	312286,21	2320271,81	Картометрический метод; 1,0	—
Ж1/1	104	312372,81	2320296,18	Картометрический метод; 1,0	—
Ж1/1	1	312392,74	2320301,77	Картометрический метод; 1,0	—
Ж1/2	1	312010,55	2321938,70	Картометрический метод; 1,0	—
Ж1/2	2	312024,97	2321939,75	Картометрический метод; 1,0	—
Ж1/2	3	312022,20	2322012,19	Картометрический метод; 1,0	—
Ж1/2	4	312008,62	2322010,69	Картометрический метод; 1,0	—
Ж1/2	5	312006,06	2322032,90	Картометрический метод; 1,0	—
Ж1/2	6	311944,41	2322026,14	Картометрический метод; 1,0	—
Ж1/2	7	311944,48	2322021,84	Картометрический метод; 1,0	—
Ж1/2	8	311941,56	2322021,54	Картометрический метод; 1,0	—
Ж1/2	9	311935,27	2322020,89	Картометрический метод; 1,0	—
Ж1/2	10	311935,53	2322019,38	Картометрический метод; 1,0	—
Ж1/2	11	311931,98	2322018,77	Картометрический метод; 1,0	—
Ж1/2	12	311931,68	2322020,52	Картометрический метод; 1,0	—
Ж1/2	13	311906,68	2322017,94	Картометрический метод; 1,0	—

ОПИСАНИЕ МЕСТОПОЛОЖЕНИЯ ГРАНИЦ
территориальных зон села Развильное Песчанокопского района Ростовской области
(наименование объекта землеустройства)

Сведения о местоположении границ объекта

1	2	3	4	5	6
Ж1/2	14	311903,03	2322017,24	Картометрический метод; 1,0	—
Ж1/2	15	311903,00	2322014,63	Картометрический метод; 1,0	—
Ж1/2	16	311899,40	2322014,68	Картометрический метод; 1,0	—
Ж1/2	17	311899,42	2322016,55	Картометрический метод; 1,0	—
Ж1/2	18	311885,05	2322013,80	Картометрический метод; 1,0	—
Ж1/2	19	311884,41	2322018,33	Картометрический метод; 1,0	—
Ж1/2	20	311870,17	2322016,32	Картометрический метод; 1,0	—
Ж1/2	21	311870,79	2322011,05	Картометрический метод; 1,0	—
Ж1/2	22	311870,99	2322009,75	Картометрический метод; 1,0	—
Ж1/2	23	311870,67	2322007,37	Картометрический метод; 1,0	—
Ж1/2	24	311921,54	2321942,62	Картометрический метод; 1,0	—
Ж1/2	25	311953,29	2321933,68	Картометрический метод; 1,0	—
Ж1/2	1	312010,55	2321938,70	Картометрический метод; 1,0	—
Ж1/2	26	311948,00	2321941,71	Картометрический метод; 1,0	—
Ж1/2	27	311950,02	2321946,93	Картометрический метод; 1,0	—
Ж1/2	28	311944,79	2321948,94	Картометрический метод; 1,0	—
Ж1/2	29	311942,78	2321943,72	Картометрический метод; 1,0	—
Ж1/2	26	311948,00	2321941,71	Картометрический метод; 1,0	—
Ж1/2	30	311917,35	2322013,10	Картометрический метод; 1,0	—
Ж1/2	31	311920,91	2322013,57	Картометрический метод; 1,0	—
Ж1/2	32	311920,44	2322017,14	Картометрический метод; 1,0	—
Ж1/2	33	311916,87	2322016,67	Картометрический метод; 1,0	—
Ж1/2	30	311917,35	2322013,10	Картометрический метод; 1,0	—

ОПИСАНИЕ МЕСТОПОЛОЖЕНИЯ ГРАНИЦ
территориальных зон села Развильное Песчанокопского района Ростовской области
(наименование объекта землеустройства)

Сведения о местоположении границ объекта

1	2	3	4	5	6
Ж1/3	1	312221,62	2322308,53	Картометрический метод; 1,0	—
Ж1/3	2	312221,47	2322310,45	Картометрический метод; 1,0	—
Ж1/3	3	312217,95	2322315,89	Картометрический метод; 1,0	—
Ж1/3	4	312215,44	2322320,98	Картометрический метод; 1,0	—
Ж1/3	5	312214,50	2322325,75	Картометрический метод; 1,0	—
Ж1/3	6	312214,53	2322332,10	Картометрический метод; 1,0	—
Ж1/3	7	312214,87	2322337,50	Картометрический метод; 1,0	—
Ж1/3	8	312216,99	2322341,81	Картометрический метод; 1,0	—
Ж1/3	9	312217,39	2322343,23	Картометрический метод; 1,0	—
Ж1/3	10	312217,19	2322344,92	Картометрический метод; 1,0	—
Ж1/3	11	312216,50	2322347,02	Картометрический метод; 1,0	—
Ж1/3	12	312214,61	2322350,52	Картометрический метод; 1,0	—
Ж1/3	13	312214,95	2322356,55	Картометрический метод; 1,0	—
Ж1/3	14	312215,92	2322361,62	Картометрический метод; 1,0	—
Ж1/3	15	312216,62	2322362,66	Картометрический метод; 1,0	—
Ж1/3	16	312218,23	2322363,58	Картометрический метод; 1,0	—
Ж1/3	17	312227,36	2322364,11	Картометрический метод; 1,0	—
Ж1/3	18	312228,59	2322364,81	Картометрический метод; 1,0	—
Ж1/3	19	312229,32	2322365,54	Картометрический метод; 1,0	—
Ж1/3	20	312229,60	2322366,53	Картометрический метод; 1,0	—
Ж1/3	21	312229,61	2322369,82	Картометрический метод; 1,0	—
Ж1/3	22	312229,27	2322371,39	Картометрический метод; 1,0	—
Ж1/3	23	312228,72	2322372,41	Картометрический метод; 1,0	—

ОПИСАНИЕ МЕСТОПОЛОЖЕНИЯ ГРАНИЦ
территориальных зон села Развильное Песчанокопского района Ростовской области
(наименование объекта землеустройства)

Сведения о местоположении границ объекта

1	2	3	4	5	6
Ж1/3	24	312227,70	2322372,96	Картометрический метод; 1,0	—
Ж1/3	25	312224,55	2322373,65	Картометрический метод; 1,0	—
Ж1/3	26	312217,60	2322373,93	Картометрический метод; 1,0	—
Ж1/3	27	312215,92	2322374,44	Картометрический метод; 1,0	—
Ж1/3	28	312214,69	2322375,69	Картометрический метод; 1,0	—
Ж1/3	29	312213,45	2322377,83	Картометрический метод; 1,0	—
Ж1/3	30	312213,17	2322385,76	Картометрический метод; 1,0	—
Ж1/3	31	312211,60	2322390,85	Картометрический метод; 1,0	—
Ж1/3	32	312210,04	2322397,84	Картометрический метод; 1,0	—
Ж1/3	33	312210,72	2322408,32	Картометрический метод; 1,0	—
Ж1/3	34	312211,25	2322410,94	Картометрический метод; 1,0	—
Ж1/3	35	312211,27	2322413,00	Картометрический метод; 1,0	—
Ж1/3	36	312210,52	2322414,92	Картометрический метод; 1,0	—
Ж1/3	37	312208,86	2322417,53	Картометрический метод; 1,0	—
Ж1/3	38	312206,96	2322419,43	Картометрический метод; 1,0	—
Ж1/3	39	312205,84	2322421,15	Картометрический метод; 1,0	—
Ж1/3	40	312205,51	2322423,17	Картометрический метод; 1,0	—
Ж1/3	41	312205,73	2322428,34	Картометрический метод; 1,0	—
Ж1/3	42	312207,01	2322432,78	Картометрический метод; 1,0	—
Ж1/3	43	312207,20	2322435,40	Картометрический метод; 1,0	—
Ж1/3	44	312206,97	2322437,42	Картометрический метод; 1,0	—
Ж1/3	45	312206,03	2322439,23	Картометрический метод; 1,0	—
Ж1/3	46	312202,61	2322443,59	Картометрический метод; 1,0	—

ОПИСАНИЕ МЕСТОПОЛОЖЕНИЯ ГРАНИЦ
территориальных зон села Развильное Песчанокопского района Ростовской области
(наименование объекта землеустройства)

Сведения о местоположении границ объекта

1	2	3	4	5	6
Ж1/3	47	312201,69	2322450,27	Картометрический метод; 1,0	—
Ж1/3	48	312201,40	2322455,98	Картометрический метод; 1,0	—
Ж1/3	49	312199,60	2322458,31	Картометрический метод; 1,0	—
Ж1/3	50	312198,54	2322460,35	Картометрический метод; 1,0	—
Ж1/3	51	312198,26	2322462,63	Картометрический метод; 1,0	—
Ж1/3	52	312198,47	2322466,26	Картометрический метод; 1,0	—
Ж1/3	53	312198,13	2322468,18	Картометрический метод; 1,0	—
Ж1/3	54	312196,97	2322469,75	Картометрический метод; 1,0	—
Ж1/3	55	312193,57	2322472,62	Картометрический метод; 1,0	—
Ж1/3	56	312192,47	2322476,28	Картометрический метод; 1,0	—
Ж1/3	57	312193,59	2322486,81	Картометрический метод; 1,0	—
Ж1/3	58	312190,77	2322496,03	Картометрический метод; 1,0	—
Ж1/3	59	312188,90	2322504,29	Картометрический метод; 1,0	—
Ж1/3	60	312188,94	2322514,77	Картометрический метод; 1,0	—
Ж1/3	61	312187,06	2322519,86	Картометрический метод; 1,0	—
Ж1/3	62	312185,81	2322524,31	Картометрический метод; 1,0	—
Ж1/3	63	312187,12	2322535,10	Картометрический метод; 1,0	—
Ж1/3	64	312184,92	2322541,03	Картометрический метод; 1,0	—
Ж1/3	65	312183,38	2322551,51	Картометрический метод; 1,0	—
Ж1/3	66	312183,56	2322555,48	Картометрический метод; 1,0	—
Ж1/3	67	312181,36	2322561,68	Картометрический метод; 1,0	—
Ж1/3	68	312180,29	2322572,64	Картометрический метод; 1,0	—
Ж1/3	69	312176,66	2322576,78	Картометрический метод; 1,0	—

ОПИСАНИЕ МЕСТОПОЛОЖЕНИЯ ГРАНИЦ
территориальных зон села Развильное Песчанокопского района Ростовской области
(наименование объекта землеустройства)

Сведения о местоположении границ объекта

1	2	3	4	5	6
Ж1/3	70	312174,23	2322579,52	Картометрический метод; 1,0	—
Ж1/3	71	312173,17	2322581,39	Картометрический метод; 1,0	—
Ж1/3	72	312172,93	2322583,53	Картометрический метод; 1,0	—
Ж1/3	73	312173,21	2322586,32	Картометрический метод; 1,0	—
Ж1/3	74	312174,65	2322590,60	Картометрический метод; 1,0	—
Ж1/3	75	312174,52	2322597,74	Картометрический метод; 1,0	—
Ж1/3	76	312170,92	2322609,66	Картометрический метод; 1,0	—
Ж1/3	77	312170,47	2322615,70	Картометрический метод; 1,0	—
Ж1/3	78	312172,57	2322624,90	Картометрический метод; 1,0	—
Ж1/3	79	312172,12	2322629,35	Картометрический метод; 1,0	—
Ж1/3	80	312169,28	2322635,23	Картометрический метод; 1,0	—
Ж1/3	81	312168,24	2322637,15	Картометрический метод; 1,0	—
Ж1/3	82	312167,70	2322638,78	Картометрический метод; 1,0	—
Ж1/3	83	312167,74	2322640,49	Картометрический метод; 1,0	—
Ж1/3	84	312168,37	2322643,65	Картометрический метод; 1,0	—
Ж1/3	85	312169,43	2322645,92	Картометрический метод; 1,0	—
Ж1/3	86	312169,82	2322647,76	Картометрический метод; 1,0	—
Ж1/3	87	312169,38	2322649,60	Картометрический метод; 1,0	—
Ж1/3	88	312167,49	2322653,06	Картометрический метод; 1,0	—
Ж1/3	89	312166,48	2322653,71	Картометрический метод; 1,0	—
Ж1/3	90	312165,33	2322655,14	Картометрический метод; 1,0	—
Ж1/3	91	312164,93	2322657,00	Картометрический метод; 1,0	—
Ж1/3	92	312164,95	2322662,24	Картометрический метод; 1,0	—

ОПИСАНИЕ МЕСТОПОЛОЖЕНИЯ ГРАНИЦ
территориальных зон села Развильное Песчанокопского района Ростовской области
(наименование объекта землеустройства)

Сведения о местоположении границ объекта

1	2	3	4	5	6
Ж1/3	93	312166,09	2322668,26	Картометрический метод; 1,0	—
Ж1/3	94	312168,18	2322673,97	Картометрический метод; 1,0	—
Ж1/3	95	312168,68	2322681,27	Картометрический метод; 1,0	—
Ж1/3	96	312166,17	2322687,16	Картометрический метод; 1,0	—
Ж1/3	97	312164,78	2322697,48	Картометрический метод; 1,0	—
Ж1/3	98	312163,09	2322710,03	Картометрический метод; 1,0	—
Ж1/3	99	312162,66	2322720,83	Картометрический метод; 1,0	—
Ж1/3	100	312159,74	2322738,94	Картометрический метод; 1,0	—
Ж1/3	101	312156,96	2322757,37	Картометрический метод; 1,0	—
Ж1/3	102	312154,77	2322765,00	Картометрический метод; 1,0	—
Ж1/3	103	312154,01	2322775,70	Картометрический метод; 1,0	—
Ж1/3	104	312152,44	2322781,11	Картометрический метод; 1,0	—
Ж1/3	105	312153,11	2322787,77	Картометрический метод; 1,0	—
Ж1/3	106	312152,52	2322798,89	Картометрический метод; 1,0	—
Ж1/3	107	312154,45	2322805,23	Картометрический метод; 1,0	—
Ж1/3	108	312153,53	2322813,49	Картометрический метод; 1,0	—
Ж1/3	109	312152,64	2322827,78	Картометрический метод; 1,0	—
Ж1/3	110	312149,21	2322842,72	Картометрический метод; 1,0	—
Ж1/3	111	312146,07	2322850,99	Картометрический метод; 1,0	—
Ж1/3	112	312142,28	2322855,76	Картометрический метод; 1,0	—
Ж1/3	113	312141,99	2322862,12	Картометрический метод; 1,0	—
Ж1/3	114	312144,56	2322870,04	Картометрический метод; 1,0	—
Ж1/3	115	312148,17	2322877,07	Картометрический метод; 1,0	—

ОПИСАНИЕ МЕСТОПОЛОЖЕНИЯ ГРАНИЦ
территориальных зон села Развильное Песчанокопского района Ростовской области
(наименование объекта землеустройства)

Сведения о местоположении границ объекта

1	2	3	4	5	6
Ж1/3	116	312146,58	2322896,70	Картометрический метод; 1,0	—
Ж1/3	117	312144,07	2322903,38	Картометрический метод; 1,0	—
Ж1/3	118	312143,45	2322908,15	Картометрический метод; 1,0	—
Ж1/3	119	312145,37	2322912,58	Картометрический метод; 1,0	—
Ж1/3	120	312145,38	2322915,03	Картометрический метод; 1,0	—
Ж1/3	121	312145,75	2322916,90	Картометрический метод; 1,0	—
Ж1/3	122	312146,77	2322918,48	Картометрический метод; 1,0	—
Ж1/3	123	312150,18	2322922,09	Картометрический метод; 1,0	—
Ж1/3	124	312155,27	2322925,24	Картометрический метод; 1,0	—
Ж1/3	125	312161,05	2322926,87	Картометрический метод; 1,0	—
Ж1/3	126	312160,94	2322928,63	Картометрический метод; 1,0	—
Ж1/3	127	312160,89	2322929,48	Картометрический метод; 1,0	—
Ж1/3	128	312160,88	2322929,50	Картометрический метод; 1,0	—
Ж1/3	129	312160,82	2322930,49	Картометрический метод; 1,0	—
Ж1/3	130	312151,71	2322928,63	Картометрический метод; 1,0	—
Ж1/3	131	312103,71	2322917,75	Картометрический метод; 1,0	—
Ж1/3	132	312053,46	2322909,24	Картометрический метод; 1,0	—
Ж1/3	133	311918,75	2322892,05	Картометрический метод; 1,0	—
Ж1/3	134	311920,37	2322878,43	Картометрический метод; 1,0	—
Ж1/3	135	311996,90	2322232,51	Картометрический метод; 1,0	—
Ж1/3	136	311897,11	2322221,61	Картометрический метод; 1,0	—
Ж1/3	137	311890,86	2322221,61	Картометрический метод; 1,0	—
Ж1/3	138	311895,78	2322189,54	Картометрический метод; 1,0	—

ОПИСАНИЕ МЕСТОПОЛОЖЕНИЯ ГРАНИЦ
территориальных зон села Развильное Песчанокопского района Ростовской области
(наименование объекта землеустройства)

Сведения о местоположении границ объекта

1	2	3	4	5	6
Ж1/3	139	311915,45	2322192,10	Картометрический метод; 1,0	—
Ж1/3	140	311917,55	2322174,62	Картометрический метод; 1,0	—
Ж1/3	141	311984,14	2322182,09	Картометрический метод; 1,0	—
Ж1/3	142	312002,59	2322184,52	Картометрический метод; 1,0	—
Ж1/3	143	312015,03	2322079,55	Картометрический метод; 1,0	—
Ж1/3	144	312030,55	2322081,15	Картометрический метод; 1,0	—
Ж1/3	145	312033,03	2322061,30	Картометрический метод; 1,0	—
Ж1/3	146	312082,27	2322061,22	Картометрический метод; 1,0	—
Ж1/3	147	312136,17	2322065,00	Картометрический метод; 1,0	—
Ж1/3	148	312176,75	2322151,07	Картометрический метод; 1,0	—
Ж1/3	149	312188,46	2322178,61	Картометрический метод; 1,0	—
Ж1/3	150	312196,01	2322194,26	Картометрический метод; 1,0	—
Ж1/3	151	312196,18	2322195,97	Картометрический метод; 1,0	—
Ж1/3	152	312200,97	2322202,62	Картометрический метод; 1,0	—
Ж1/3	153	312203,87	2322212,13	Картометрический метод; 1,0	—
Ж1/3	154	312208,68	2322223,86	Картометрический метод; 1,0	—
Ж1/3	155	312209,02	2322229,57	Картометрический метод; 1,0	—
Ж1/3	156	312208,71	2322232,43	Картометрический метод; 1,0	—
Ж1/3	157	312210,97	2322239,40	Картометрический метод; 1,0	—
Ж1/3	158	312213,85	2322246,38	Картометрический метод; 1,0	—
Ж1/3	159	312213,25	2322253,68	Картометрический метод; 1,0	—
Ж1/3	160	312212,08	2322255,87	Картометрический метод; 1,0	—
Ж1/3	161	312211,42	2322257,87	Картометрический метод; 1,0	—

ОПИСАНИЕ МЕСТОПОЛОЖЕНИЯ ГРАНИЦ
территориальных зон села Развильное Песчанокопского района Ростовской области
(наименование объекта землеустройства)

Сведения о местоположении границ объекта

1	2	3	4	5	6
Ж1/3	162	312211,54	2322259,87	Картометрический метод; 1,0	—
Ж1/3	163	312212,34	2322263,21	Картометрический метод; 1,0	—
Ж1/3	164	312211,73	2322270,20	Картометрический метод; 1,0	—
Ж1/3	165	312217,18	2322282,24	Картометрический метод; 1,0	—
Ж1/3	166	312218,15	2322287,64	Картометрический метод; 1,0	—
Ж1/3	167	312219,12	2322292,08	Картометрический метод; 1,0	—
Ж1/3	168	312219,50	2322294,43	Картометрический метод; 1,0	—
Ж1/3	169	312219,49	2322296,15	Картометрический метод; 1,0	—
Ж1/3	170	312218,93	2322297,77	Картометрический метод; 1,0	—
Ж1/3	171	312217,89	2322299,70	Картометрический метод; 1,0	—
Ж1/3	172	312217,90	2322302,69	Картометрический метод; 1,0	—
Ж1/3	173	312218,10	2322303,75	Картометрический метод; 1,0	—
Ж1/3	174	312218,67	2322304,67	Картометрический метод; 1,0	—
Ж1/3	175	312221,09	2322307,31	Картометрический метод; 1,0	—
Ж1/3	1	312221,62	2322308,53	Картометрический метод; 1,0	—
Ж1/4	1	311996,90	2322232,51	Картометрический метод; 1,0	—
Ж1/4	2	311920,37	2322878,43	Картометрический метод; 1,0	—
Ж1/4	3	311918,75	2322892,05	Картометрический метод; 1,0	—
Ж1/4	4	312053,46	2322909,24	Картометрический метод; 1,0	—
Ж1/4	5	312103,71	2322917,75	Картометрический метод; 1,0	—
Ж1/4	6	312151,71	2322928,63	Картометрический метод; 1,0	—
Ж1/4	7	312160,82	2322930,49	Картометрический метод; 1,0	—
Ж1/4	8	312160,21	2322940,08	Картометрический метод; 1,0	—

ОПИСАНИЕ МЕСТОПОЛОЖЕНИЯ ГРАНИЦ
территориальных зон села Развильное Песчанокопского района Ростовской области
(наименование объекта землеустройства)

Сведения о местоположении границ объекта

1	2	3	4	5	6
Ж1/4	9	312150,39	2322994,83	Картометрический метод; 1,0	—
Ж1/4	10	312145,55	2323013,45	Картометрический метод; 1,0	—
Ж1/4	11	312141,02	2323030,57	Картометрический метод; 1,0	—
Ж1/4	12	312136,04	2323043,89	Картометрический метод; 1,0	—
Ж1/4	13	312121,77	2323073,56	Картометрический метод; 1,0	—
Ж1/4	14	312113,99	2323092,02	Картометрический метод; 1,0	—
Ж1/4	15	312081,05	2323146,51	Картометрический метод; 1,0	—
Ж1/4	16	312068,48	2323169,80	Картометрический метод; 1,0	—
Ж1/4	17	312064,64	2323198,61	Картометрический метод; 1,0	—
Ж1/4	18	312055,12	2323229,57	Картометрический метод; 1,0	—
Ж1/4	19	312042,68	2323272,70	Картометрический метод; 1,0	—
Ж1/4	20	312042,78	2323338,86	Картометрический метод; 1,0	—
Ж1/4	21	312040,25	2323350,14	Картометрический метод; 1,0	—
Ж1/4	22	312034,22	2323368,31	Картометрический метод; 1,0	—
Ж1/4	23	312028,78	2323389,32	Картометрический метод; 1,0	—
Ж1/4	24	312023,32	2323409,95	Картометрический метод; 1,0	—
Ж1/4	25	312027,20	2323442,80	Картометрический метод; 1,0	—
Ж1/4	26	312037,17	2323493,31	Картометрический метод; 1,0	—
Ж1/4	27	312037,22	2323517,95	Картометрический метод; 1,0	—
Ж1/4	28	312037,04	2323533,97	Картометрический метод; 1,0	—
Ж1/4	29	312029,98	2323591,70	Картометрический метод; 1,0	—
Ж1/4	30	312026,19	2323634,81	Картометрический метод; 1,0	—
Ж1/4	31	312025,14	2323651,36	Картометрический метод; 1,0	—

ОПИСАНИЕ МЕСТОПОЛОЖЕНИЯ ГРАНИЦ
территориальных зон села Развильное Песчанокопского района Ростовской области
(наименование объекта землеустройства)

Сведения о местоположении границ объекта

1	2	3	4	5	6
Ж1/4	32	312021,15	2323670,77	Картометрический метод; 1,0	—
Ж1/4	33	312017,20	2323715,87	Картометрический метод; 1,0	—
Ж1/4	34	312016,02	2323731,73	Картометрический метод; 1,0	—
Ж1/4	35	312012,46	2323777,19	Картометрический метод; 1,0	—
Ж1/4	36	312011,58	2323786,77	Картометрический метод; 1,0	—
Ж1/4	37	312000,72	2323796,46	Картометрический метод; 1,0	—
Ж1/4	38	311998,73	2323823,73	Картометрический метод; 1,0	—
Ж1/4	39	311993,04	2323859,11	Картометрический метод; 1,0	—
Ж1/4	40	311971,60	2323942,22	Картометрический метод; 1,0	—
Ж1/4	41	311967,61	2323971,51	Картометрический метод; 1,0	—
Ж1/4	42	311965,28	2323989,06	Картометрический метод; 1,0	—
Ж1/4	43	311950,28	2324049,82	Картометрический метод; 1,0	—
Ж1/4	44	311897,10	2324031,57	Картометрический метод; 1,0	—
Ж1/4	45	311884,88	2324030,17	Картометрический метод; 1,0	—
Ж1/4	46	311872,36	2324034,23	Картометрический метод; 1,0	—
Ж1/4	47	311846,56	2324068,08	Картометрический метод; 1,0	—
Ж1/4	48	311803,95	2324047,96	Картометрический метод; 1,0	—
Ж1/4	49	311817,31	2324017,24	Картометрический метод; 1,0	—
Ж1/4	50	311797,47	2324006,13	Картометрический метод; 1,0	—
Ж1/4	51	311817,80	2323958,53	Картометрический метод; 1,0	—
Ж1/4	52	311802,26	2323937,04	Картометрический метод; 1,0	—
Ж1/4	53	311790,02	2323917,19	Картометрический метод; 1,0	—
Ж1/4	54	311778,39	2323895,91	Картометрический метод; 1,0	—

ОПИСАНИЕ МЕСТОПОЛОЖЕНИЯ ГРАНИЦ
территориальных зон села Развильное Песчанокопского района Ростовской области
(наименование объекта землеустройства)

Сведения о местоположении границ объекта

1	2	3	4	5	6
Ж1/4	55	311774,56	2323918,33	Картометрический метод; 1,0	—
Ж1/4	56	311763,47	2323961,84	Картометрический метод; 1,0	—
Ж1/4	57	311757,65	2323987,80	Картометрический метод; 1,0	—
Ж1/4	58	311749,88	2324024,46	Картометрический метод; 1,0	—
Ж1/4	59	311733,58	2324018,34	Картометрический метод; 1,0	—
Ж1/4	60	311699,19	2323997,17	Картометрический метод; 1,0	—
Ж1/4	61	311689,93	2323984,20	Картометрический метод; 1,0	—
Ж1/4	62	311646,80	2323956,95	Картометрический метод; 1,0	—
Ж1/4	63	311586,21	2323899,54	Картометрический метод; 1,0	—
Ж1/4	64	311571,39	2323891,60	Картометрический метод; 1,0	—
Ж1/4	65	311547,58	2323886,57	Картометрический метод; 1,0	—
Ж1/4	66	311524,03	2323886,31	Картометрический метод; 1,0	—
Ж1/4	67	311497,37	2323891,87	Картометрический метод; 1,0	—
Ж1/4	68	311481,44	2323892,13	Картометрический метод; 1,0	—
Ж1/4	69	311457,89	2323889,22	Картометрический метод; 1,0	—
Ж1/4	70	311438,84	2323882,34	Картометрический метод; 1,0	—
Ж1/4	71	311429,31	2323873,87	Картометрический метод; 1,0	—
Ж1/4	72	311423,76	2323861,70	Картометрический метод; 1,0	—
Ж1/4	73	311414,71	2323840,10	Картометрический метод; 1,0	—
Ж1/4	74	311407,35	2323815,66	Картометрический метод; 1,0	—
Ж1/4	75	311406,56	2323783,39	Картометрический метод; 1,0	—
Ж1/4	76	311398,09	2323774,65	Картометрический метод; 1,0	—
Ж1/4	77	311378,99	2323764,20	Картометрический метод; 1,0	—

ОПИСАНИЕ МЕСТОПОЛОЖЕНИЯ ГРАНИЦ
территориальных зон села Развильное Песчанокопского района Ростовской области
(наименование объекта землеустройства)

Сведения о местоположении границ объекта

1	2	3	4	5	6
Ж1/4	78	311356,02	2323755,08	Картометрический метод; 1,0	—
Ж1/4	79	311341,92	2323753,24	Картометрический метод; 1,0	—
Ж1/4	80	311327,71	2323749,52	Картометрический метод; 1,0	—
Ж1/4	81	311297,29	2323734,97	Картометрический метод; 1,0	—
Ж1/4	82	311233,79	2323700,57	Картометрический метод; 1,0	—
Ж1/4	83	311156,87	2323655,41	Картометрический метод; 1,0	—
Ж1/4	84	311135,62	2323650,11	Картометрический метод; 1,0	—
Ж1/4	85	311122,52	2323649,71	Картометрический метод; 1,0	—
Ж1/4	86	311108,22	2323648,53	Картометрический метод; 1,0	—
Ж1/4	87	311087,83	2323646,85	Картометрический метод; 1,0	—
Ж1/4	88	311067,78	2323640,94	Картометрический метод; 1,0	—
Ж1/4	89	311054,49	2323632,01	Картометрический метод; 1,0	—
Ж1/4	90	311030,73	2323609,39	Картометрический метод; 1,0	—
Ж1/4	91	311000,12	2323570,65	Картометрический метод; 1,0	—
Ж1/4	92	310967,97	2323520,64	Картометрический метод; 1,0	—
Ж1/4	93	310929,87	2323458,33	Картометрический метод; 1,0	—
Ж1/4	94	310881,76	2323422,53	Картометрический метод; 1,0	—
Ж1/4	95	310877,95	2323419,29	Картометрический метод; 1,0	—
Ж1/4	96	310809,62	2323384,51	Картометрический метод; 1,0	—
Ж1/4	97	310747,13	2323395,94	Картометрический метод; 1,0	—
Ж1/4	98	310655,24	2323417,06	Картометрический метод; 1,0	—
Ж1/4	99	310624,28	2323411,10	Картометрический метод; 1,0	—
Ж1/4	100	310583,45	2323397,09	Картометрический метод; 1,0	—

ОПИСАНИЕ МЕСТОПОЛОЖЕНИЯ ГРАНИЦ
территориальных зон села Развильное Песчанокопского района Ростовской области
(наименование объекта землеустройства)

Сведения о местоположении границ объекта

1	2	3	4	5	6
Ж1/4	101	310561,82	2323387,71	Картометрический метод; 1,0	—
Ж1/4	102	310529,13	2323344,28	Картометрический метод; 1,0	—
Ж1/4	103	310425,54	2323225,37	Картометрический метод; 1,0	—
Ж1/4	104	310407,53	2323211,73	Картометрический метод; 1,0	—
Ж1/4	105	310313,92	2323133,29	Картометрический метод; 1,0	—
Ж1/4	106	310307,57	2323102,33	Картометрический метод; 1,0	—
Ж1/4	107	310218,60	2323057,62	Картометрический метод; 1,0	—
Ж1/4	108	310201,75	2323050,38	Картометрический метод; 1,0	—
Ж1/4	109	310166,29	2323059,87	Картометрический метод; 1,0	—
Ж1/4	110	310140,09	2323057,09	Картометрический метод; 1,0	—
Ж1/4	111	310127,19	2323051,46	Картометрический метод; 1,0	—
Ж1/4	112	310121,63	2323049,20	Картометрический метод; 1,0	—
Ж1/4	113	310118,63	2323016,05	Картометрический метод; 1,0	—
Ж1/4	114	310095,83	2323003,54	Картометрический метод; 1,0	—
Ж1/4	115	310080,16	2323005,10	Картометрический метод; 1,0	—
Ж1/4	116	310044,05	2323005,10	Картометрический метод; 1,0	—
Ж1/4	117	310019,44	2322998,35	Картометрический метод; 1,0	—
Ж1/4	118	309974,99	2322971,36	Картометрический метод; 1,0	—
Ж1/4	119	309933,90	2322938,34	Картометрический метод; 1,0	—
Ж1/4	120	309910,60	2322919,61	Картометрический метод; 1,0	—
Ж1/4	121	309900,64	2322908,59	Картометрический метод; 1,0	—
Ж1/4	122	309936,62	2322848,26	Картометрический метод; 1,0	—
Ж1/4	123	309956,46	2322803,63	Картометрический метод; 1,0	—

ОПИСАНИЕ МЕСТОПОЛОЖЕНИЯ ГРАНИЦ
территориальных зон села Развильное Песчанокопского района Ростовской области
(наименование объекта землеустройства)

Сведения о местоположении границ объекта

1	2	3	4	5	6
Ж1/4	124	309967,24	2322789,35	Картометрический метод; 1,0	—
Ж1/4	125	309973,24	2322786,08	Картометрический метод; 1,0	—
Ж1/4	126	309989,08	2322783,68	Картометрический метод; 1,0	—
Ж1/4	127	310009,40	2322783,36	Картометрический метод; 1,0	—
Ж1/4	128	310029,95	2322787,70	Картометрический метод; 1,0	—
Ж1/4	129	310064,36	2322798,40	Картометрический метод; 1,0	—
Ж1/4	130	310078,56	2322802,59	Картометрический метод; 1,0	—
Ж1/4	131	310095,02	2322804,49	Картометрический метод; 1,0	—
Ж1/4	132	310207,56	2322852,30	Картометрический метод; 1,0	—
Ж1/4	133	310313,74	2322893,55	Картометрический метод; 1,0	—
Ж1/4	134	310380,27	2322922,88	Картометрический метод; 1,0	—
Ж1/4	135	310392,96	2322930,36	Картометрический метод; 1,0	—
Ж1/4	136	310474,11	2322994,22	Картометрический метод; 1,0	—
Ж1/4	137	310592,34	2323089,74	Картометрический метод; 1,0	—
Ж1/4	138	310602,05	2323079,56	Картометрический метод; 1,0	—
Ж1/4	139	310607,60	2323065,61	Картометрический метод; 1,0	—
Ж1/4	140	310617,75	2323043,52	Картометрический метод; 1,0	—
Ж1/4	141	310623,60	2323024,60	Картометрический метод; 1,0	—
Ж1/4	142	310631,75	2322988,85	Картометрический метод; 1,0	—
Ж1/4	143	310637,25	2322970,83	Картометрический метод; 1,0	—
Ж1/4	144	310643,65	2322963,27	Картометрический метод; 1,0	—
Ж1/4	145	310656,66	2322955,41	Картометрический метод; 1,0	—
Ж1/4	146	310696,47	2322970,72	Картометрический метод; 1,0	—

ОПИСАНИЕ МЕСТОПОЛОЖЕНИЯ ГРАНИЦ
территориальных зон села Развильное Песчанокопского района Ростовской области
(наименование объекта землеустройства)

Сведения о местоположении границ объекта

1	2	3	4	5	6
Ж1/4	147	310733,03	2322984,78	Картометрический метод; 1,0	—
Ж1/4	148	310743,05	2322987,69	Картометрический метод; 1,0	—
Ж1/4	149	310760,01	2322992,61	Картометрический метод; 1,0	—
Ж1/4	150	310819,94	2323012,26	Картометрический метод; 1,0	—
Ж1/4	151	310832,81	2323016,10	Картометрический метод; 1,0	—
Ж1/4	152	310832,12	2323021,19	Картометрический метод; 1,0	—
Ж1/4	153	310958,14	2323060,48	Картометрический метод; 1,0	—
Ж1/4	154	311056,36	2323092,24	Картометрический метод; 1,0	—
Ж1/4	155	311161,90	2323129,95	Картометрический метод; 1,0	—
Ж1/4	156	311189,19	2323142,33	Картометрический метод; 1,0	—
Ж1/4	157	311229,14	2323163,09	Картометрический метод; 1,0	—
Ж1/4	158	311256,98	2323178,93	Картометрический метод; 1,0	—
Ж1/4	159	311280,52	2323196,44	Картометрический метод; 1,0	—
Ж1/4	160	311315,62	2323235,73	Картометрический метод; 1,0	—
Ж1/4	161	311334,73	2323276,20	Картометрический метод; 1,0	—
Ж1/4	162	311339,17	2323297,28	Картометрический метод; 1,0	—
Ж1/4	163	311343,61	2323318,35	Картометрический метод; 1,0	—
Ж1/4	164	311348,57	2323358,75	Картометрический метод; 1,0	—
Ж1/4	165	311340,33	2323367,52	Картометрический метод; 1,0	—
Ж1/4	166	311332,17	2323377,63	Картометрический метод; 1,0	—
Ж1/4	167	311322,89	2323390,43	Картометрический метод; 1,0	—
Ж1/4	168	311313,62	2323404,83	Картометрический метод; 1,0	—
Ж1/4	169	311302,42	2323423,71	Картометрический метод; 1,0	—

ОПИСАНИЕ МЕСТОПОЛОЖЕНИЯ ГРАНИЦ
территориальных зон села Развильное Песчанокопского района Ростовской области
(наименование объекта землеустройства)

Сведения о местоположении границ объекта

1	2	3	4	5	6
Ж1/4	170	311287,54	2323444,82	Картометрический метод; 1,0	—
Ж1/4	171	311285,53	2323446,65	Картометрический метод; 1,0	—
Ж1/4	172	311357,44	2323505,79	Картометрический метод; 1,0	—
Ж1/4	173	311392,84	2323535,19	Картометрический метод; 1,0	—
Ж1/4	174	311435,42	2323573,58	Картометрический метод; 1,0	—
Ж1/4	175	311491,27	2323627,33	Картометрический метод; 1,0	—
Ж1/4	176	311526,61	2323660,57	Картометрический метод; 1,0	—
Ж1/4	177	311582,41	2323713,37	Картометрический метод; 1,0	—
Ж1/4	178	311711,18	2323835,31	Картометрический метод; 1,0	—
Ж1/4	179	311717,99	2323841,75	Картометрический метод; 1,0	—
Ж1/4	180	311761,52	2323876,20	Картометрический метод; 1,0	—
Ж1/4	181	311780,27	2323884,93	Картометрический метод; 1,0	—
Ж1/4	182	311780,38	2323880,14	Картометрический метод; 1,0	—
Ж1/4	183	311780,97	2323865,37	Картометрический метод; 1,0	—
Ж1/4	184	311783,15	2323832,15	Картометрический метод; 1,0	—
Ж1/4	185	311808,77	2323656,62	Картометрический метод; 1,0	—
Ж1/4	186	311829,28	2323516,08	Картометрический метод; 1,0	—
Ж1/4	187	311838,19	2323455,07	Картометрический метод; 1,0	—
Ж1/4	188	311859,32	2323310,30	Картометрический метод; 1,0	—
Ж1/4	189	311875,32	2323200,67	Картометрический метод; 1,0	—
Ж1/4	190	311685,17	2323168,28	Картометрический метод; 1,0	—
Ж1/4	191	311654,36	2323375,57	Картометрический метод; 1,0	—
Ж1/4	192	311612,86	2323368,68	Картометрический метод; 1,0	—

ОПИСАНИЕ МЕСТОПОЛОЖЕНИЯ ГРАНИЦ
территориальных зон села Развильное Песчанокопского района Ростовской области
(наименование объекта землеустройства)

Сведения о местоположении границ объекта

1	2	3	4	5	6
Ж1/4	193	311585,64	2323362,76	Картометрический метод; 1,0	—
Ж1/4	194	311541,16	2323352,68	Картометрический метод; 1,0	—
Ж1/4	195	311502,60	2323342,28	Картометрический метод; 1,0	—
Ж1/4	196	311493,07	2323338,32	Картометрический метод; 1,0	—
Ж1/4	197	311489,06	2323334,93	Картометрический метод; 1,0	—
Ж1/4	198	311485,20	2323330,11	Картометрический метод; 1,0	—
Ж1/4	199	311485,29	2323327,86	Картометрический метод; 1,0	—
Ж1/4	200	311402,87	2323291,52	Картометрический метод; 1,0	—
Ж1/4	201	311406,35	2323226,62	Картометрический метод; 1,0	—
Ж1/4	202	311372,23	2323217,72	Картометрический метод; 1,0	—
Ж1/4	203	311366,52	2323214,00	Картометрический метод; 1,0	—
Ж1/4	204	311373,77	2323183,64	Картометрический метод; 1,0	—
Ж1/4	205	311378,71	2323120,05	Картометрический метод; 1,0	—
Ж1/4	206	311412,04	2322849,65	Картометрический метод; 1,0	—
Ж1/4	207	311418,77	2322794,46	Картометрический метод; 1,0	—
Ж1/4	208	311465,15	2322388,41	Картометрический метод; 1,0	—
Ж1/4	209	311590,44	2322401,63	Картометрический метод; 1,0	—
Ж1/4	210	311611,20	2322232,84	Картометрический метод; 1,0	—
Ж1/4	211	311703,87	2322236,82	Картометрический метод; 1,0	—
Ж1/4	212	311815,76	2322251,75	Картометрический метод; 1,0	—
Ж1/4	213	311819,37	2322226,28	Картометрический метод; 1,0	—
Ж1/4	214	311884,62	2322221,61	Картометрический метод; 1,0	—
Ж1/4	215	311890,86	2322221,61	Картометрический метод; 1,0	—

ОПИСАНИЕ МЕСТОПОЛОЖЕНИЯ ГРАНИЦ
территориальных зон села Развильное Песчанокопского района Ростовской области
(наименование объекта землеустройства)

Сведения о местоположении границ объекта

1	2	3	4	5	6
Ж1/4	216	311897,11	2322221,61	Картометрический метод; 1,0	—
Ж1/4	1	311996,90	2322232,51	Картометрический метод; 1,0	—
Ж1/5	1	311875,32	2323200,67	Картометрический метод; 1,0	—
Ж1/5	2	311859,32	2323310,30	Картометрический метод; 1,0	—
Ж1/5	3	311846,97	2323308,73	Картометрический метод; 1,0	—
Ж1/5	4	311808,50	2323303,01	Картометрический метод; 1,0	—
Ж1/5	5	311787,65	2323299,26	Картометрический метод; 1,0	—
Ж1/5	6	311790,71	2323279,20	Картометрический метод; 1,0	—
Ж1/5	7	311792,59	2323265,02	Картометрический метод; 1,0	—
Ж1/5	8	311764,14	2323258,86	Картометрический метод; 1,0	—
Ж1/5	9	311733,25	2323439,23	Картометрический метод; 1,0	—
Ж1/5	10	311743,57	2323441,25	Картометрический метод; 1,0	—
Ж1/5	11	311777,55	2323447,42	Картометрический метод; 1,0	—
Ж1/5	12	311838,19	2323455,07	Картометрический метод; 1,0	—
Ж1/5	13	311829,28	2323516,08	Картометрический метод; 1,0	—
Ж1/5	14	311814,68	2323513,87	Картометрический метод; 1,0	—
Ж1/5	15	311765,27	2323506,13	Картометрический метод; 1,0	—
Ж1/5	16	311766,35	2323496,17	Картометрический метод; 1,0	—
Ж1/5	17	311762,28	2323495,67	Картометрический метод; 1,0	—
Ж1/5	18	311761,98	2323498,26	Картометрический метод; 1,0	—
Ж1/5	19	311761,67	2323501,03	Картометрический метод; 1,0	—
Ж1/5	20	311752,83	2323499,21	Картометрический метод; 1,0	—
Ж1/5	21	311752,13	2323503,64	Картометрический метод; 1,0	—

ОПИСАНИЕ МЕСТОПОЛОЖЕНИЯ ГРАНИЦ
территориальных зон села Развильное Песчанокопского района Ростовской области
(наименование объекта землеустройства)

Сведения о местоположении границ объекта

1	2	3	4	5	6
Ж1/5	22	311750,06	2323503,35	Картометрический метод; 1,0	—
Ж1/5	23	311742,03	2323495,07	Картометрический метод; 1,0	—
Ж1/5	24	311739,78	2323495,11	Картометрический метод; 1,0	—
Ж1/5	25	311740,00	2323492,20	Картометрический метод; 1,0	—
Ж1/5	26	311723,93	2323491,37	Картометрический метод; 1,0	—
Ж1/5	27	311718,97	2323491,08	Картометрический метод; 1,0	—
Ж1/5	28	311684,68	2323490,28	Картометрический метод; 1,0	—
Ж1/5	29	311682,83	2323507,47	Картометрический метод; 1,0	—
Ж1/5	30	311682,16	2323507,45	Картометрический метод; 1,0	—
Ж1/5	31	311680,36	2323522,47	Картометрический метод; 1,0	—
Ж1/5	32	311647,29	2323517,87	Картометрический метод; 1,0	—
Ж1/5	33	311640,23	2323516,95	Картометрический метод; 1,0	—
Ж1/5	34	311639,49	2323525,71	Картометрический метод; 1,0	—
Ж1/5	35	311636,91	2323546,02	Картометрический метод; 1,0	—
Ж1/5	36	311629,41	2323575,77	Картометрический метод; 1,0	—
Ж1/5	37	311624,87	2323585,04	Картометрический метод; 1,0	—
Ж1/5	38	311627,07	2323604,47	Картометрический метод; 1,0	—
Ж1/5	39	311626,91	2323616,21	Картометрический метод; 1,0	—
Ж1/5	40	311628,21	2323623,04	Картометрический метод; 1,0	—
Ж1/5	41	311630,47	2323625,47	Картометрический метод; 1,0	—
Ж1/5	42	311635,06	2323627,40	Картометрический метод; 1,0	—
Ж1/5	43	311649,86	2323629,87	Картометрический метод; 1,0	—
Ж1/5	44	311705,04	2323639,09	Картометрический метод; 1,0	—

ОПИСАНИЕ МЕСТОПОЛОЖЕНИЯ ГРАНИЦ
территориальных зон села Развильное Песчанокопского района Ростовской области
(наименование объекта землеустройства)

Сведения о местоположении границ объекта

1	2	3	4	5	6
Ж1/5	45	311808,77	2323656,62	Картометрический метод; 1,0	—
Ж1/5	46	311783,15	2323832,15	Картометрический метод; 1,0	—
Ж1/5	47	311780,97	2323865,37	Картометрический метод; 1,0	—
Ж1/5	48	311780,38	2323880,14	Картометрический метод; 1,0	—
Ж1/5	49	311780,27	2323884,93	Картометрический метод; 1,0	—
Ж1/5	50	311761,52	2323876,20	Картометрический метод; 1,0	—
Ж1/5	51	311717,99	2323841,75	Картометрический метод; 1,0	—
Ж1/5	52	311711,18	2323835,31	Картометрический метод; 1,0	—
Ж1/5	53	311582,41	2323713,37	Картометрический метод; 1,0	—
Ж1/5	54	311526,61	2323660,57	Картометрический метод; 1,0	—
Ж1/5	55	311491,27	2323627,33	Картометрический метод; 1,0	—
Ж1/5	56	311435,42	2323573,58	Картометрический метод; 1,0	—
Ж1/5	57	311392,84	2323535,19	Картометрический метод; 1,0	—
Ж1/5	58	311357,44	2323505,79	Картометрический метод; 1,0	—
Ж1/5	59	311285,53	2323446,65	Картометрический метод; 1,0	—
Ж1/5	60	311287,54	2323444,82	Картометрический метод; 1,0	—
Ж1/5	61	311302,42	2323423,71	Картометрический метод; 1,0	—
Ж1/5	62	311313,62	2323404,83	Картометрический метод; 1,0	—
Ж1/5	63	311322,89	2323390,43	Картометрический метод; 1,0	—
Ж1/5	64	311332,17	2323377,63	Картометрический метод; 1,0	—
Ж1/5	65	311340,33	2323367,52	Картометрический метод; 1,0	—
Ж1/5	66	311348,57	2323358,75	Картометрический метод; 1,0	—
Ж1/5	67	311376,33	2323337,79	Картометрический метод; 1,0	—

ОПИСАНИЕ МЕСТОПОЛОЖЕНИЯ ГРАНИЦ
территориальных зон села Развильное Песчанокопского района Ростовской области
(наименование объекта землеустройства)

Сведения о местоположении границ объекта

1	2	3	4	5	6
Ж1/5	68	311404,81	2323323,87	Картометрический метод; 1,0	—
Ж1/5	69	311429,26	2323321,24	Картометрический метод; 1,0	—
Ж1/5	70	311457,27	2323324,55	Картометрический метод; 1,0	—
Ж1/5	71	311485,29	2323327,86	Картометрический метод; 1,0	—
Ж1/5	72	311485,20	2323330,11	Картометрический метод; 1,0	—
Ж1/5	73	311489,06	2323334,93	Картометрический метод; 1,0	—
Ж1/5	74	311493,07	2323338,32	Картометрический метод; 1,0	—
Ж1/5	75	311502,60	2323342,28	Картометрический метод; 1,0	—
Ж1/5	76	311541,16	2323352,68	Картометрический метод; 1,0	—
Ж1/5	77	311585,64	2323362,76	Картометрический метод; 1,0	—
Ж1/5	78	311612,86	2323368,68	Картометрический метод; 1,0	—
Ж1/5	79	311654,36	2323375,57	Картометрический метод; 1,0	—
Ж1/5	80	311685,17	2323168,28	Картометрический метод; 1,0	—
Ж1/5	1	311875,32	2323200,67	Картометрический метод; 1,0	—
Ж1/6	1	312545,28	2322336,99	Картометрический метод; 1,0	—
Ж1/6	2	312558,08	2322493,14	Картометрический метод; 1,0	—
Ж1/6	3	312558,40	2322519,70	Картометрический метод; 1,0	—
Ж1/6	4	312552,96	2322576,33	Картометрический метод; 1,0	—
Ж1/6	5	312534,34	2322672,10	Картометрический метод; 1,0	—
Ж1/6	6	312514,56	2322762,24	Картометрический метод; 1,0	—
Ж1/6	7	312508,80	2322782,72	Картометрический метод; 1,0	—
Ж1/6	8	312500,16	2322801,60	Картометрический метод; 1,0	—
Ж1/6	9	312494,08	2322818,23	Картометрический метод; 1,0	—

ОПИСАНИЕ МЕСТОПОЛОЖЕНИЯ ГРАНИЦ
территориальных зон села Развильное Песчанокопского района Ростовской области
(наименование объекта землеустройства)

Сведения о местоположении границ объекта

1	2	3	4	5	6
Ж1/6	10	312487,36	2322847,99	Картометрический метод; 1,0	—
Ж1/6	11	312458,00	2322992,30	Картометрический метод; 1,0	—
Ж1/6	12	312444,17	2322987,16	Картометрический метод; 1,0	—
Ж1/6	13	312439,62	2322985,42	Картометрический метод; 1,0	—
Ж1/6	14	312436,87	2322984,51	Картометрический метод; 1,0	—
Ж1/6	15	312434,62	2322983,76	Картометрический метод; 1,0	—
Ж1/6	16	312432,64	2322983,12	Картометрический метод; 1,0	—
Ж1/6	17	312430,60	2322982,51	Картометрический метод; 1,0	—
Ж1/6	18	312428,31	2322981,87	Картометрический метод; 1,0	—
Ж1/6	19	312426,05	2322981,32	Картометрический метод; 1,0	—
Ж1/6	20	312343,37	2322966,06	Картометрический метод; 1,0	—
Ж1/6	21	312277,05	2322953,96	Картометрический метод; 1,0	—
Ж1/6	22	312279,79	2322950,03	Картометрический метод; 1,0	—
Ж1/6	23	312280,47	2322947,01	Картометрический метод; 1,0	—
Ж1/6	24	312298,56	2322948,77	Картометрический метод; 1,0	—
Ж1/6	25	312308,09	2322949,05	Картометрический метод; 1,0	—
Ж1/6	26	312319,52	2322950,59	Картометрический метод; 1,0	—
Ж1/6	27	312323,33	2322949,73	Картометрический метод; 1,0	—
Ж1/6	28	312325,03	2322949,00	Картометрический метод; 1,0	—
Ж1/6	29	312326,62	2322947,37	Картометрический метод; 1,0	—
Ж1/6	30	312327,40	2322945,70	Картометрический метод; 1,0	—
Ж1/6	31	312327,52	2322943,86	Картометрический метод; 1,0	—
Ж1/6	32	312327,10	2322940,40	Картометрический метод; 1,0	—

ОПИСАНИЕ МЕСТОПОЛОЖЕНИЯ ГРАНИЦ
территориальных зон села Развильное Песчанокопского района Ростовской области
(наименование объекта землеустройства)

Сведения о местоположении границ объекта

1	2	3	4	5	6
Ж1/6	33	312324,52	2322936,35	Картометрический метод; 1,0	—
Ж1/6	34	312322,99	2322934,80	Картометрический метод; 1,0	—
Ж1/6	35	312320,96	2322934,00	Картометрический метод; 1,0	—
Ж1/6	36	312317,55	2322933,45	Картометрический метод; 1,0	—
Ж1/6	37	312304,84	2322932,55	Картометрический метод; 1,0	—
Ж1/6	38	312290,53	2322927,22	Картометрический метод; 1,0	—
Ж1/6	39	312286,08	2322925,54	Картометрический метод; 1,0	—
Ж1/6	40	312284,21	2322924,34	Картометрический метод; 1,0	—
Ж1/6	41	312282,99	2322922,50	Картометрический метод; 1,0	—
Ж1/6	42	312280,97	2322917,41	Картометрический метод; 1,0	—
Ж1/6	43	312279,03	2322910,75	Картометрический метод; 1,0	—
Ж1/6	44	312277,42	2322904,41	Картометрический метод; 1,0	—
Ж1/6	45	312279,62	2322898,69	Картометрический метод; 1,0	—
Ж1/6	46	312279,26	2322896,07	Картометрический метод; 1,0	—
Ж1/6	47	312279,40	2322894,05	Картометрический метод; 1,0	—
Ж1/6	48	312280,34	2322892,26	Картометрический метод; 1,0	—
Ж1/6	49	312283,70	2322888,19	Картометрический метод; 1,0	—
Ж1/6	50	312286,53	2322881,51	Картометрический метод; 1,0	—
Ж1/6	51	312285,55	2322875,48	Картометрический метод; 1,0	—
Ж1/6	52	312285,22	2322871,36	Картометрический метод; 1,0	—
Ж1/6	53	312286,15	2322867,23	Картометрический метод; 1,0	—
Ж1/6	54	312287,08	2322860,87	Картометрический метод; 1,0	—
Ж1/6	55	312286,73	2322852,62	Картометрический метод; 1,0	—

ОПИСАНИЕ МЕСТОПОЛОЖЕНИЯ ГРАНИЦ
территориальных зон села Развильное Песчанокопского района Ростовской области
(наименование объекта землеустройства)

Сведения о местоположении границ объекта

1	2	3	4	5	6
Ж1/6	56	312284,78	2322843,42	Картометрический метод; 1,0	—
Ж1/6	57	312282,82	2322828,82	Картометрический метод; 1,0	—
Ж1/6	58	312280,86	2322814,86	Картометрический метод; 1,0	—
Ж1/6	59	312281,74	2322798,66	Картометрический метод; 1,0	—
Ж1/6	60	312283,35	2322795,42	Картометрический метод; 1,0	—
Ж1/6	61	312287,41	2322787,21	Картометрический метод; 1,0	—
Ж1/6	62	312292,76	2322775,44	Картометрический метод; 1,0	—
Ж1/6	63	312294,93	2322764,32	Картометрический метод; 1,0	—
Ж1/6	64	312302,82	2322752,86	Картометрический метод; 1,0	—
Ж1/6	65	312306,91	2322742,68	Картометрический метод; 1,0	—
Ж1/6	66	312306,89	2322739,34	Картометрический метод; 1,0	—
Ж1/6	67	312306,88	2322737,28	Картометрический метод; 1,0	—
Ж1/6	68	312307,48	2322728,07	Картометрический метод; 1,0	—
Ж1/6	69	312311,25	2322718,85	Картометрический метод; 1,0	—
Ж1/6	70	312316,63	2322713,74	Картометрический метод; 1,0	—
Ж1/6	71	312320,72	2322706,74	Картометрический метод; 1,0	—
Ж1/6	72	312323,55	2322699,11	Картометрический метод; 1,0	—
Ж1/6	73	312323,52	2322693,08	Картометрический метод; 1,0	—
Ж1/6	74	312324,13	2322686,41	Картометрический метод; 1,0	—
Ж1/6	75	312327,92	2322681,31	Картометрический метод; 1,0	—
Ж1/6	76	312336,14	2322673,66	Картометрический метод; 1,0	—
Ж1/6	77	312340,83	2322670,58	Картометрический метод; 1,0	—
Ж1/6	78	312342,04	2322669,26	Картометрический метод; 1,0	—

ОПИСАНИЕ МЕСТОПОЛОЖЕНИЯ ГРАНИЦ
территориальных зон села Развильное Песчанокопского района Ростовской области
(наименование объекта землеустройства)

Сведения о местоположении границ объекта

1	2	3	4	5	6
Ж1/6	79	312342,47	2322667,53	Картометрический метод; 1,0	—
Ж1/6	80	312342,45	2322663,79	Картометрический метод; 1,0	—
Ж1/6	81	312335,11	2322653,34	Картометрический метод; 1,0	—
Ж1/6	82	312334,09	2322637,15	Картометрический метод; 1,0	—
Ж1/6	83	312337,51	2322620,95	Картометрический метод; 1,0	—
Ж1/6	84	312339,69	2322610,46	Картометрический метод; 1,0	—
Ж1/6	85	312344,10	2322602,82	Картометрический метод; 1,0	—
Ж1/6	86	312347,87	2322592,96	Картометрический метод; 1,0	—
Ж1/6	87	312348,10	2322583,66	Картометрический метод; 1,0	—
Ж1/6	88	312348,55	2322582,12	Картометрический метод; 1,0	—
Ж1/6	89	312349,71	2322581,13	Картометрический метод; 1,0	—
Ж1/6	90	312351,63	2322580,25	Картометрический метод; 1,0	—
Ж1/6	91	312359,56	2322578,31	Картометрический метод; 1,0	—
Ж1/6	92	312361,93	2322576,65	Картометрический метод; 1,0	—
Ж1/6	93	312363,23	2322575,19	Картометрический метод; 1,0	—
Ж1/6	94	312363,74	2322573,31	Картометрический метод; 1,0	—
Ж1/6	95	312363,87	2322569,62	Картометрический метод; 1,0	—
Ж1/6	96	312363,48	2322567,36	Картометрический метод; 1,0	—
Ж1/6	97	312362,24	2322565,43	Картометрический метод; 1,0	—
Ж1/6	98	312354,39	2322557,38	Картометрический метод; 1,0	—
Ж1/6	99	312348,95	2322548,40	Картометрический метод; 1,0	—
Ж1/6	100	312348,16	2322546,22	Картометрический метод; 1,0	—
Ж1/6	101	312348,29	2322543,90	Картометрический метод; 1,0	—

ОПИСАНИЕ МЕСТОПОЛОЖЕНИЯ ГРАНИЦ
территориальных зон села Развильное Песчанокопского района Ростовской области
(наименование объекта землеустройства)

Сведения о местоположении границ объекта

1	2	3	4	5	6
Ж1/6	102	312349,24	2322540,25	Картометрический метод; 1,0	—
Ж1/6	103	312347,30	2322532,00	Картометрический метод; 1,0	—
Ж1/6	104	312346,64	2322525,81	Картометрический метод; 1,0	—
Ж1/6	105	312345,98	2322519,63	Картометрический метод; 1,0	—
Ж1/6	106	312346,57	2322508,83	Картометрический метод; 1,0	—
Ж1/6	107	312348,74	2322496,76	Картометрический метод; 1,0	—
Ж1/6	108	312353,15	2322488,16	Картометрический метод; 1,0	—
Ж1/6	109	312354,69	2322478,32	Картометрический метод; 1,0	—
Ж1/6	110	312353,71	2322470,38	Картометрический метод; 1,0	—
Ж1/6	111	312352,09	2322464,04	Картометрический метод; 1,0	—
Ж1/6	112	312353,65	2322457,36	Картометрический метод; 1,0	—
Ж1/6	113	312357,75	2322450,68	Картометрический метод; 1,0	—
Ж1/6	114	312364,07	2322443,99	Картометрический метод; 1,0	—
Ж1/6	115	312366,90	2322437,62	Картометрический метод; 1,0	—
Ж1/6	116	312366,87	2322429,37	Картометрический метод; 1,0	—
Ж1/6	117	312361,12	2322420,19	Картометрический метод; 1,0	—
Ж1/6	118	312358,59	2322412,41	Картометрический метод; 1,0	—
Ж1/6	119	312357,59	2322400,66	Картометрический метод; 1,0	—
Ж1/6	120	312357,67	2322398,96	Картометрический метод; 1,0	—
Ж1/6	121	312357,76	2322397,09	Картометрический метод; 1,0	—
Ж1/6	122	312358,33	2322394,85	Картометрический метод; 1,0	—
Ж1/6	123	312359,73	2322393,00	Картометрический метод; 1,0	—
Ж1/6	124	312362,95	2322390,16	Картометрический метод; 1,0	—

ОПИСАНИЕ МЕСТОПОЛОЖЕНИЯ ГРАНИЦ
территориальных зон села Развильное Песчанокопского района Ростовской области
(наименование объекта землеустройства)

Сведения о местоположении границ объекта

1	2	3	4	5	6
Ж1/6	125	312366,39	2322386,47	Картометрический метод; 1,0	—
Ж1/6	126	312367,53	2322384,59	Картометрический метод; 1,0	—
Ж1/6	127	312367,80	2322382,41	Картометрический метод; 1,0	—
Ж1/6	128	312367,34	2322377,13	Картометрический метод; 1,0	—
Ж1/6	129	312363,17	2322367,30	Картометрический метод; 1,0	—
Ж1/6	130	312357,73	2322357,17	Картометрический метод; 1,0	—
Ж1/6	131	312354,49	2322342,26	Картометрический метод; 1,0	—
Ж1/6	132	312353,50	2322333,37	Картометрический метод; 1,0	—
Ж1/6	133	312350,20	2322322,79	Картометрический метод; 1,0	—
Ж1/6	134	312349,38	2322321,21	Картометрический метод; 1,0	—
Ж1/6	135	312348,06	2322320,02	Картометрический метод; 1,0	—
Ж1/6	136	312346,14	2322318,80	Картометрический метод; 1,0	—
Ж1/6	137	312343,26	2322314,36	Картометрический метод; 1,0	—
Ж1/6	138	312342,92	2322308,97	Картометрический метод; 1,0	—
Ж1/6	139	312341,31	2322303,26	Картометрический метод; 1,0	—
Ж1/6	140	312336,20	2322296,61	Картометрический метод; 1,0	—
Ж1/6	141	312334,90	2322290,27	Картометрический метод; 1,0	—
Ж1/6	142	312333,60	2322281,70	Картометрический метод; 1,0	—
Ж1/6	143	312332,94	2322275,67	Картометрический метод; 1,0	—
Ж1/6	144	312329,10	2322269,34	Картометрический метод; 1,0	—
Ж1/6	145	312325,89	2322260,78	Картометрический метод; 1,0	—
Ж1/6	146	312321,73	2322253,81	Картометрический метод; 1,0	—
Ж1/6	147	312320,11	2322246,20	Картометрический метод; 1,0	—

ОПИСАНИЕ МЕСТОПОЛОЖЕНИЯ ГРАНИЦ
территориальных зон села Развильное Песчанокопского района Ростовской области
(наименование объекта землеустройства)

Сведения о местоположении границ объекта

1	2	3	4	5	6
Ж1/6	148	312316,56	2322231,29	Картометрический метод; 1,0	—
Ж1/6	149	312315,24	2322219,23	Картометрический метод; 1,0	—
Ж1/6	150	312313,29	2322207,81	Картометрический метод; 1,0	—
Ж1/6	151	312312,93	2322199,24	Картометрический метод; 1,0	—
Ж1/6	152	312311,31	2322191,94	Картометрический метод; 1,0	—
Ж1/6	153	312310,33	2322184,01	Картометрический метод; 1,0	—
Ж1/6	154	312308,71	2322177,03	Картометрический метод; 1,0	—
Ж1/6	155	312309,00	2322170,36	Картометрический метод; 1,0	—
Ж1/6	156	312308,99	2322166,11	Картометрический метод; 1,0	—
Ж1/6	157	312315,56	2322137,71	Картометрический метод; 1,0	—
Ж1/6	158	312373,11	2322135,33	Картометрический метод; 1,0	—
Ж1/6	159	312428,28	2322136,92	Картометрический метод; 1,0	—
Ж1/6	160	312455,66	2322142,08	Картометрический метод; 1,0	—
Ж1/6	161	312477,09	2322141,68	Картометрический метод; 1,0	—
Ж1/6	162	312492,57	2322138,11	Картометрический метод; 1,0	—
Ж1/6	163	312503,09	2322127,44	Картометрический метод; 1,0	—
Ж1/6	164	312502,62	2322148,60	Картометрический метод; 1,0	—
Ж1/6	165	312513,92	2322148,60	Картометрический метод; 1,0	—
Ж1/6	166	312514,40	2322202,76	Картометрический метод; 1,0	—
Ж1/6	167	312515,68	2322234,12	Картометрический метод; 1,0	—
Ж1/6	168	312518,56	2322254,12	Картометрический метод; 1,0	—
Ж1/6	169	312524,14	2322271,62	Картометрический метод; 1,0	—
Ж1/6	170	312534,71	2322304,30	Картометрический метод; 1,0	—

ОПИСАНИЕ МЕСТОПОЛОЖЕНИЯ ГРАНИЦ
территориальных зон села Развильное Песчанокопского района Ростовской области
(наименование объекта землеустройства)

Сведения о местоположении границ объекта

1	2	3	4	5	6
Ж1/6	1	312545,28	2322336,99	Картометрический метод; 1,0	—
Ж1/7	1	312581,12	2322178,49	Картометрический метод; 1,0	—
Ж1/7	2	312593,99	2322191,80	Картометрический метод; 1,0	—
Ж1/7	3	312592,29	2322246,95	Картометрический метод; 1,0	—
Ж1/7	4	312558,95	2322246,15	Картометрический метод; 1,0	—
Ж1/7	5	312559,46	2322271,55	Картометрический метод; 1,0	—
Ж1/7	6	312532,79	2322271,55	Картометрический метод; 1,0	—
Ж1/7	7	312524,14	2322271,62	Картометрический метод; 1,0	—
Ж1/7	8	312518,56	2322254,12	Картометрический метод; 1,0	—
Ж1/7	9	312515,68	2322234,12	Картометрический метод; 1,0	—
Ж1/7	10	312514,40	2322202,76	Картометрический метод; 1,0	—
Ж1/7	11	312513,92	2322148,60	Картометрический метод; 1,0	—
Ж1/7	12	312527,70	2322148,59	Картометрический метод; 1,0	—
Ж1/7	13	312527,80	2322136,55	Картометрический метод; 1,0	—
Ж1/7	14	312541,67	2322145,41	Картометрический метод; 1,0	—
Ж1/7	1	312581,12	2322178,49	Картометрический метод; 1,0	—
Ж1/8	1	312810,43	2323812,51	Картометрический метод; 1,0	—
Ж1/8	2	312783,42	2323817,20	Картометрический метод; 1,0	—
Ж1/8	3	312758,98	2323821,72	Картометрический метод; 1,0	—
Ж1/8	4	312598,92	2323853,67	Картометрический метод; 1,0	—
Ж1/8	5	312592,11	2323857,79	Картометрический метод; 1,0	—
Ж1/8	6	312588,17	2323862,80	Картометрический метод; 1,0	—
Ж1/8	7	312583,72	2323871,19	Картометрический метод; 1,0	—

ОПИСАНИЕ МЕСТОПОЛОЖЕНИЯ ГРАНИЦ
территориальных зон села Развильное Песчанокопского района Ростовской области
(наименование объекта землеустройства)

Сведения о местоположении границ объекта

1	2	3	4	5	6
Ж1/8	8	312582,33	2323879,02	Картометрический метод; 1,0	—
Ж1/8	9	312580,45	2324009,82	Картометрический метод; 1,0	—
Ж1/8	10	312547,46	2324010,18	Картометрический метод; 1,0	—
Ж1/8	11	312543,68	2324079,07	Картометрический метод; 1,0	—
Ж1/8	12	312579,68	2324078,81	Картометрический метод; 1,0	—
Ж1/8	13	312579,17	2324156,58	Картометрический метод; 1,0	—
Ж1/8	14	312575,30	2324215,26	Картометрический метод; 1,0	—
Ж1/8	15	312575,30	2324234,48	Картометрический метод; 1,0	—
Ж1/8	16	312575,66	2324262,62	Картометрический метод; 1,0	—
Ж1/8	17	312577,36	2324332,95	Картометрический метод; 1,0	—
Ж1/8	18	312580,60	2324332,77	Картометрический метод; 1,0	—
Ж1/8	19	312635,73	2324330,81	Картометрический метод; 1,0	—
Ж1/8	20	312638,44	2324371,97	Картометрический метод; 1,0	—
Ж1/8	21	312639,47	2324403,42	Картометрический метод; 1,0	—
Ж1/8	22	312632,58	2324403,52	Картометрический метод; 1,0	—
Ж1/8	23	312584,48	2324405,37	Картометрический метод; 1,0	—
Ж1/8	24	312580,65	2324407,46	Картометрический метод; 1,0	—
Ж1/8	25	312580,56	2324416,96	Картометрический метод; 1,0	—
Ж1/8	26	312582,85	2324491,32	Картометрический метод; 1,0	—
Ж1/8	27	312579,79	2324494,20	Картометрический метод; 1,0	—
Ж1/8	28	312575,09	2324495,59	Картометрический метод; 1,0	—
Ж1/8	29	312564,79	2324495,77	Картометрический метод; 1,0	—
Ж1/8	30	312547,43	2324499,13	Картометрический метод; 1,0	—

ОПИСАНИЕ МЕСТОПОЛОЖЕНИЯ ГРАНИЦ
территориальных зон села Развильное Песчанокопского района Ростовской области
(наименование объекта землеустройства)

Сведения о местоположении границ объекта

1	2	3	4	5	6
Ж1/8	31	312546,24	2324526,56	Картометрический метод; 1,0	—
Ж1/8	32	312550,28	2324526,30	Картометрический метод; 1,0	—
Ж1/8	33	312596,24	2324524,38	Картометрический метод; 1,0	—
Ж1/8	34	312597,20	2324531,06	Картометрический метод; 1,0	—
Ж1/8	35	312639,68	2324529,30	Картометрический метод; 1,0	—
Ж1/8	36	312643,98	2324529,16	Картометрический метод; 1,0	—
Ж1/8	37	312644,42	2324542,25	Картометрический метод; 1,0	—
Ж1/8	38	312644,73	2324578,47	Картометрический метод; 1,0	—
Ж1/8	39	312647,29	2324614,75	Картометрический метод; 1,0	—
Ж1/8	40	312645,02	2324623,06	Картометрический метод; 1,0	—
Ж1/8	41	312646,26	2324633,36	Картометрический метод; 1,0	—
Ж1/8	42	312657,24	2324717,56	Картометрический метод; 1,0	—
Ж1/8	43	312666,71	2324715,46	Картометрический метод; 1,0	—
Ж1/8	44	312669,44	2324725,02	Картометрический метод; 1,0	—
Ж1/8	45	312676,22	2324729,12	Картометрический метод; 1,0	—
Ж1/8	46	312681,27	2324727,78	Картометрический метод; 1,0	—
Ж1/8	47	312683,50	2324726,70	Картометрический метод; 1,0	—
Ж1/8	48	312703,01	2324796,76	Картометрический метод; 1,0	—
Ж1/8	49	312889,56	2324757,71	Картометрический метод; 1,0	—
Ж1/8	50	312892,62	2324773,10	Картометрический метод; 1,0	—
Ж1/8	51	312909,90	2324769,21	Картометрический метод; 1,0	—
Ж1/8	52	312920,55	2325214,63	Картометрический метод; 1,0	—
Ж1/8	53	312899,08	2325218,42	Картометрический метод; 1,0	—

ОПИСАНИЕ МЕСТОПОЛОЖЕНИЯ ГРАНИЦ
территориальных зон села Развильное Песчанокопского района Ростовской области
(наименование объекта землеустройства)

Сведения о местоположении границ объекта

1	2	3	4	5	6
Ж1/8	54	312901,65	2325233,92	Картометрический метод; 1,0	—
Ж1/8	55	312770,84	2325257,00	Картометрический метод; 1,0	—
Ж1/8	56	312758,76	2325186,89	Картометрический метод; 1,0	—
Ж1/8	57	312747,08	2325189,80	Картометрический метод; 1,0	—
Ж1/8	58	312662,83	2325210,68	Картометрический метод; 1,0	—
Ж1/8	59	312657,61	2325195,53	Картометрический метод; 1,0	—
Ж1/8	60	312546,43	2325221,33	Картометрический метод; 1,0	—
Ж1/8	61	312553,95	2325252,97	Картометрический метод; 1,0	—
Ж1/8	62	312561,35	2325287,98	Картометрический метод; 1,0	—
Ж1/8	63	312569,32	2325324,77	Картометрический метод; 1,0	—
Ж1/8	64	312577,73	2325367,74	Картометрический метод; 1,0	—
Ж1/8	65	312595,35	2325437,98	Картометрический метод; 1,0	—
Ж1/8	66	312597,73	2325445,10	Картометрический метод; 1,0	—
Ж1/8	67	312569,97	2325453,21	Картометрический метод; 1,0	—
Ж1/8	68	312503,24	2325470,76	Картометрический метод; 1,0	—
Ж1/8	69	312487,03	2325475,88	Картометрический метод; 1,0	—
Ж1/8	70	312553,11	2325676,41	Картометрический метод; 1,0	—
Ж1/8	71	312571,93	2325670,73	Картометрический метод; 1,0	—
Ж1/8	72	312631,85	2325654,80	Картометрический метод; 1,0	—
Ж1/8	73	312642,72	2325701,54	Картометрический метод; 1,0	—
Ж1/8	74	312645,97	2325718,34	Картометрический метод; 1,0	—
Ж1/8	75	312571,51	2325732,13	Картометрический метод; 1,0	—
Ж1/8	76	312512,48	2325743,36	Картометрический метод; 1,0	—

ОПИСАНИЕ МЕСТОПОЛОЖЕНИЯ ГРАНИЦ
территориальных зон села Развильное Песчанокопского района Ростовской области
(наименование объекта землеустройства)

Сведения о местоположении границ объекта

1	2	3	4	5	6
Ж1/8	77	312457,74	2325755,05	Картометрический метод; 1,0	—
Ж1/8	78	312434,52	2325760,02	Картометрический метод; 1,0	—
Ж1/8	79	312426,27	2325762,23	Картометрический метод; 1,0	—
Ж1/8	80	312420,37	2325739,61	Картометрический метод; 1,0	—
Ж1/8	81	312385,65	2325640,72	Картометрический метод; 1,0	—
Ж1/8	82	312376,48	2325627,47	Картометрический метод; 1,0	—
Ж1/8	83	312359,52	2325595,42	Картометрический метод; 1,0	—
Ж1/8	84	312348,77	2325568,40	Картометрический метод; 1,0	—
Ж1/8	85	312340,17	2325553,85	Картометрический метод; 1,0	—
Ж1/8	86	312322,14	2325540,62	Картометрический метод; 1,0	—
Ж1/8	87	312310,41	2325532,02	Картометрический метод; 1,0	—
Ж1/8	88	312304,12	2325513,83	Картометрический метод; 1,0	—
Ж1/8	89	312295,52	2325499,94	Картометрический метод; 1,0	—
Ж1/8	90	312276,23	2325490,47	Картометрический метод; 1,0	—
Ж1/8	91	312270,53	2325482,97	Картометрический метод; 1,0	—
Ж1/8	92	312267,75	2325477,21	Картометрический метод; 1,0	—
Ж1/8	93	312265,21	2325471,93	Картометрический метод; 1,0	—
Ж1/8	94	312266,09	2325432,80	Картометрический метод; 1,0	—
Ж1/8	95	312264,11	2325419,24	Картометрический метод; 1,0	—
Ж1/8	96	312256,83	2325402,04	Картометрический метод; 1,0	—
Ж1/8	97	312236,98	2325364,34	Картометрический метод; 1,0	—
Ж1/8	98	312238,31	2325347,47	Картометрический метод; 1,0	—
Ж1/8	99	312253,10	2325330,15	Картометрический метод; 1,0	—

ОПИСАНИЕ МЕСТОПОЛОЖЕНИЯ ГРАНИЦ
территориальных зон села Развильное Песчанокопского района Ростовской области
(наименование объекта землеустройства)

Сведения о местоположении границ объекта

1	2	3	4	5	6
Ж1/8	100	312265,76	2325298,52	Картометрический метод; 1,0	—
Ж1/8	101	312267,74	2325284,96	Картометрический метод; 1,0	—
Ж1/8	102	312260,47	2325270,74	Картометрический метод; 1,0	—
Ж1/8	103	312250,84	2325262,67	Картометрический метод; 1,0	—
Ж1/8	104	312249,44	2325260,93	Картометрический метод; 1,0	—
Ж1/8	105	312248,12	2325259,81	Картометрический метод; 1,0	—
Ж1/8	106	312245,68	2325259,11	Картометрический метод; 1,0	—
Ж1/8	107	312235,42	2325264,53	Картометрический метод; 1,0	—
Ж1/8	108	312231,04	2325255,71	Картометрический метод; 1,0	—
Ж1/8	109	312230,46	2325254,53	Картометрический метод; 1,0	—
Ж1/8	110	312216,04	2325232,93	Картометрический метод; 1,0	—
Ж1/8	111	312190,68	2325221,46	Картометрический метод; 1,0	—
Ж1/8	112	312164,34	2325199,32	Картометрический метод; 1,0	—
Ж1/8	113	312114,28	2325108,35	Картометрический метод; 1,0	—
Ж1/8	114	312100,39	2325073,63	Картометрический метод; 1,0	—
Ж1/8	115	312100,39	2325052,13	Картометрический метод; 1,0	—
Ж1/8	116	312107,67	2325027,99	Картометрический метод; 1,0	—
Ж1/8	117	312123,54	2325013,76	Картометрический метод; 1,0	—
Ж1/8	118	312171,71	2324995,94	Картометрический метод; 1,0	—
Ж1/8	119	312189,03	2324975,07	Картометрический метод; 1,0	—
Ж1/8	120	312186,05	2324962,83	Картометрический метод; 1,0	—
Ж1/8	121	312170,84	2324958,53	Картометрический метод; 1,0	—
Ж1/8	122	312113,29	2324970,44	Картометрический метод; 1,0	—

ОПИСАНИЕ МЕСТОПОЛОЖЕНИЯ ГРАНИЦ
территориальных зон села Развильное Песчанокопского района Ростовской области
(наименование объекта землеустройства)

Сведения о местоположении границ объекта

1	2	3	4	5	6
Ж1/8	123	312100,23	2324926,35	Картометрический метод; 1,0	—
Ж1/8	124	312095,93	2324857,83	Картометрический метод; 1,0	—
Ж1/8	125	312101,39	2324847,41	Картометрический метод; 1,0	—
Ж1/8	126	312113,62	2324814,32	Картометрический метод; 1,0	—
Ж1/8	127	312109,18	2324787,09	Картометрический метод; 1,0	—
Ж1/8	128	312103,20	2324760,98	Картометрический метод; 1,0	—
Ж1/8	129	312106,84	2324723,28	Картометрический метод; 1,0	—
Ж1/8	130	312121,23	2324700,56	Картометрический метод; 1,0	—
Ж1/8	131	312136,47	2324674,06	Картометрический метод; 1,0	—
Ж1/8	132	312169,81	2324661,36	Картометрический метод; 1,0	—
Ж1/8	133	312200,66	2324644,33	Картометрический метод; 1,0	—
Ж1/8	134	312183,81	2324599,67	Картометрический метод; 1,0	—
Ж1/8	135	312164,22	2324611,93	Картометрический метод; 1,0	—
Ж1/8	136	312136,77	2324640,04	Картометрический метод; 1,0	—
Ж1/8	137	312113,72	2324682,00	Картометрический метод; 1,0	—
Ж1/8	138	312078,79	2324704,22	Картометрический метод; 1,0	—
Ж1/8	139	312053,39	2324716,92	Картометрический метод; 1,0	—
Ж1/8	140	312049,09	2324711,61	Картометрический метод; 1,0	—
Ж1/8	141	312037,62	2324693,57	Картометрический метод; 1,0	—
Ж1/8	142	312033,81	2324675,36	Картометрический метод; 1,0	—
Ж1/8	143	312033,81	2324662,24	Картометрический метод; 1,0	—
Ж1/8	144	312024,49	2324629,22	Картометрический метод; 1,0	—
Ж1/8	145	312018,57	2324588,79	Картометрический метод; 1,0	—

ОПИСАНИЕ МЕСТОПОЛОЖЕНИЯ ГРАНИЦ
территориальных зон села Развильное Песчанокопского района Ростовской области
(наименование объекта землеустройства)

Сведения о местоположении границ объекта

1	2	3	4	5	6
Ж1/8	146	311988,30	2324554,92	Картометрический метод; 1,0	—
Ж1/8	147	311976,66	2324537,14	Картометрический метод; 1,0	—
Ж1/8	148	311979,20	2324521,69	Картометрический метод; 1,0	—
Ж1/8	149	311990,27	2324501,40	Картометрический метод; 1,0	—
Ж1/8	150	312003,01	2324484,99	Картометрический метод; 1,0	—
Ж1/8	151	312008,62	2324467,08	Картометрический метод; 1,0	—
Ж1/8	152	312014,38	2324444,66	Картометрический метод; 1,0	—
Ж1/8	153	312016,47	2324424,54	Картометрический метод; 1,0	—
Ж1/8	154	312019,72	2324387,56	Картометрический метод; 1,0	—
Ж1/8	155	312020,38	2324381,38	Картометрический метод; 1,0	—
Ж1/8	156	312021,92	2324367,18	Картометрический метод; 1,0	—
Ж1/8	157	312020,37	2324362,88	Картометрический метод; 1,0	—
Ж1/8	158	312018,76	2324357,49	Картометрический метод; 1,0	—
Ж1/8	159	312019,38	2324354,63	Картометрический метод; 1,0	—
Ж1/8	160	312020,32	2324350,18	Картометрический метод; 1,0	—
Ж1/8	161	312022,84	2324347,00	Картометрический метод; 1,0	—
Ж1/8	162	312024,73	2324341,91	Картометрический метод; 1,0	—
Ж1/8	163	312024,71	2324336,83	Картометрический метод; 1,0	—
Ж1/8	164	312023,10	2324333,66	Картометрический метод; 1,0	—
Ж1/8	165	312023,09	2324331,39	Картометрический метод; 1,0	—
Ж1/8	166	312023,50	2324329,75	Картометрический метод; 1,0	—
Ж1/8	167	312024,63	2324328,49	Картометрический метод; 1,0	—
Ж1/8	168	312026,89	2324326,98	Картометрический метод; 1,0	—

ОПИСАНИЕ МЕСТОПОЛОЖЕНИЯ ГРАНИЦ
территориальных зон села Развильное Песчанокопского района Ростовской области
(наименование объекта землеустройства)

Сведения о местоположении границ объекта

1	2	3	4	5	6
Ж1/8	169	312032,27	2324324,73	Картометрический метод; 1,0	—
Ж1/8	170	312036,41	2324317,95	Картометрический метод; 1,0	—
Ж1/8	171	312036,99	2324313,92	Картометрический метод; 1,0	—
Ж1/8	172	312036,66	2324310,43	Картометрический метод; 1,0	—
Ж1/8	173	312036,64	2324306,30	Картометрический метод; 1,0	—
Ж1/8	174	312038,85	2324301,53	Картометрический метод; 1,0	—
Ж1/8	175	312041,05	2324293,18	Картометрический метод; 1,0	—
Ж1/8	176	312046,37	2324294,21	Картометрический метод; 1,0	—
Ж1/8	177	312048,69	2324281,91	Картометрический метод; 1,0	—
Ж1/8	178	312049,41	2324280,73	Картометрический метод; 1,0	—
Ж1/8	179	312058,15	2324270,23	Картометрический метод; 1,0	—
Ж1/8	180	312063,44	2324251,39	Картометрический метод; 1,0	—
Ж1/8	181	312068,31	2324217,53	Картометрический метод; 1,0	—
Ж1/8	182	312072,12	2324210,12	Картометрический метод; 1,0	—
Ж1/8	183	312077,58	2324207,38	Картометрический метод; 1,0	—
Ж1/8	184	312124,21	2324214,74	Картометрический метод; 1,0	—
Ж1/8	185	312148,12	2324218,24	Картометрический метод; 1,0	—
Ж1/8	186	312139,54	2324233,10	Картометрический метод; 1,0	—
Ж1/8	187	312141,97	2324242,29	Картометрический метод; 1,0	—
Ж1/8	188	312212,03	2324272,14	Картометрический метод; 1,0	—
Ж1/8	189	312227,16	2324276,39	Картометрический метод; 1,0	—
Ж1/8	190	312238,47	2324188,58	Картометрический метод; 1,0	—
Ж1/8	191	312168,72	2324179,66	Картометрический метод; 1,0	—

ОПИСАНИЕ МЕСТОПОЛОЖЕНИЯ ГРАНИЦ
территориальных зон села Развильное Песчанокопского района Ростовской области
(наименование объекта землеустройства)

Сведения о местоположении границ объекта

1	2	3	4	5	6
Ж1/8	192	312155,08	2324177,92	Картометрический метод; 1,0	—
Ж1/8	193	312158,44	2324139,00	Картометрический метод; 1,0	—
Ж1/8	194	312083,60	2324128,00	Картометрический метод; 1,0	—
Ж1/8	195	312082,49	2324119,00	Картометрический метод; 1,0	—
Ж1/8	196	312123,47	2323926,03	Картометрический метод; 1,0	—
Ж1/8	197	312131,63	2323910,30	Картометрический метод; 1,0	—
Ж1/8	198	312143,46	2323894,58	Картометрический метод; 1,0	—
Ж1/8	199	312180,00	2323829,14	Картометрический метод; 1,0	—
Ж1/8	200	312179,62	2323826,21	Картометрический метод; 1,0	—
Ж1/8	201	312172,69	2323772,84	Картометрический метод; 1,0	—
Ж1/8	202	312156,11	2323706,09	Картометрический метод; 1,0	—
Ж1/8	203	312155,82	2323681,59	Картометрический метод; 1,0	—
Ж1/8	204	312159,58	2323613,37	Картометрический метод; 1,0	—
Ж1/8	205	312162,76	2323494,84	Картометрический метод; 1,0	—
Ж1/8	206	312162,33	2323467,54	Картометрический метод; 1,0	—
Ж1/8	207	312148,15	2323293,12	Картометрический метод; 1,0	—
Ж1/8	208	312172,49	2323241,47	Картометрический метод; 1,0	—
Ж1/8	209	312212,92	2323157,66	Картометрический метод; 1,0	—
Ж1/8	210	312238,32	2323090,34	Картометрический метод; 1,0	—
Ж1/8	211	312249,53	2323041,86	Картометрический метод; 1,0	—
Ж1/8	212	312249,98	2323004,37	Картометрический метод; 1,0	—
Ж1/8	213	312255,60	2322977,57	Картометрический метод; 1,0	—
Ж1/8	214	312264,81	2322966,10	Картометрический метод; 1,0	—

ОПИСАНИЕ МЕСТОПОЛОЖЕНИЯ ГРАНИЦ
территориальных зон села Развильное Песчанокопского района Ростовской области
(наименование объекта землеустройства)

Сведения о местоположении границ объекта

1	2	3	4	5	6
Ж1/8	215	312277,05	2322953,96	Картометрический метод; 1,0	—
Ж1/8	216	312343,37	2322966,06	Картометрический метод; 1,0	—
Ж1/8	217	312426,05	2322981,32	Картометрический метод; 1,0	—
Ж1/8	218	312428,31	2322981,87	Картометрический метод; 1,0	—
Ж1/8	219	312430,60	2322982,51	Картометрический метод; 1,0	—
Ж1/8	220	312432,64	2322983,12	Картометрический метод; 1,0	—
Ж1/8	221	312434,62	2322983,76	Картометрический метод; 1,0	—
Ж1/8	222	312436,87	2322984,51	Картометрический метод; 1,0	—
Ж1/8	223	312439,62	2322985,42	Картометрический метод; 1,0	—
Ж1/8	224	312444,17	2322987,16	Картометрический метод; 1,0	—
Ж1/8	225	312458,00	2322992,30	Картометрический метод; 1,0	—
Ж1/8	226	312487,36	2322847,99	Картометрический метод; 1,0	—
Ж1/8	227	312494,08	2322818,23	Картометрический метод; 1,0	—
Ж1/8	228	312500,16	2322801,60	Картометрический метод; 1,0	—
Ж1/8	229	312508,80	2322782,72	Картометрический метод; 1,0	—
Ж1/8	230	312514,56	2322762,24	Картометрический метод; 1,0	—
Ж1/8	231	312534,34	2322672,10	Картометрический метод; 1,0	—
Ж1/8	232	312556,43	2322675,69	Картометрический метод; 1,0	—
Ж1/8	233	312578,53	2322679,28	Картометрический метод; 1,0	—
Ж1/8	234	312576,20	2322693,72	Картометрический метод; 1,0	—
Ж1/8	235	312526,62	2323034,77	Картометрический метод; 1,0	—
Ж1/8	236	312526,70	2323068,94	Картометрический метод; 1,0	—
Ж1/8	237	312525,66	2323084,84	Картометрический метод; 1,0	—

ОПИСАНИЕ МЕСТОПОЛОЖЕНИЯ ГРАНИЦ
территориальных зон села Развильное Песчанокопского района Ростовской области
(наименование объекта землеустройства)

Сведения о местоположении границ объекта

1	2	3	4	5	6
Ж1/8	238	312521,13	2323113,32	Картометрический метод; 1,0	—
Ж1/8	239	312518,86	2323215,90	Картометрический метод; 1,0	—
Ж1/8	240	312518,44	2323259,65	Картометрический метод; 1,0	—
Ж1/8	241	312524,64	2323311,05	Картометрический метод; 1,0	—
Ж1/8	242	312525,87	2323323,43	Картометрический метод; 1,0	—
Ж1/8	243	312524,02	2323337,26	Картометрический метод; 1,0	—
Ж1/8	244	312519,68	2323354,19	Картометрический метод; 1,0	—
Ж1/8	245	312506,27	2323396,29	Картометрический метод; 1,0	—
Ж1/8	246	312504,61	2323427,46	Картометрический метод; 1,0	—
Ж1/8	247	312505,85	2323448,51	Картометрический метод; 1,0	—
Ж1/8	248	312507,98	2323458,74	Картометрический метод; 1,0	—
Ж1/8	249	312502,39	2323458,24	Картометрический метод; 1,0	—
Ж1/8	250	312443,39	2323452,94	Картометрический метод; 1,0	—
Ж1/8	251	312443,19	2323456,79	Картометрический метод; 1,0	—
Ж1/8	252	312440,69	2323505,08	Картометрический метод; 1,0	—
Ж1/8	253	312439,38	2323530,39	Картометрический метод; 1,0	—
Ж1/8	254	312437,25	2323550,72	Картометрический метод; 1,0	—
Ж1/8	255	312437,55	2323588,82	Картометрический метод; 1,0	—
Ж1/8	256	312434,36	2323622,16	Картометрический метод; 1,0	—
Ж1/8	257	312493,04	2323627,93	Картометрический метод; 1,0	—
Ж1/8	258	312495,06	2323628,09	Картометрический метод; 1,0	—
Ж1/8	259	312494,41	2323733,10	Картометрический метод; 1,0	—
Ж1/8	260	312497,13	2323750,14	Картометрический метод; 1,0	—

ОПИСАНИЕ МЕСТОПОЛОЖЕНИЯ ГРАНИЦ
территориальных зон села Развильное Песчанокопского района Ростовской области
(наименование объекта землеустройства)

Сведения о местоположении границ объекта

1	2	3	4	5	6
Ж1/8	261	312635,29	2323743,10	Картометрический метод; 1,0	—
Ж1/8	262	312638,81	2323742,00	Картометрический метод; 1,0	—
Ж1/8	263	312785,95	2323735,58	Картометрический метод; 1,0	—
Ж1/8	264	312795,62	2323735,47	Картометрический метод; 1,0	—
Ж1/8	265	312803,66	2323734,89	Картометрический метод; 1,0	—
Ж1/8	266	312807,54	2323771,13	Картометрический метод; 1,0	—
Ж1/8	1	312810,43	2323812,51	Картометрический метод; 1,0	—
Ж1/8	267	312835,51	2324907,69	Картометрический метод; 1,0	—
Ж1/8	268	312844,41	2325023,89	Картометрический метод; 1,0	—
Ж1/8	269	312733,90	2325029,81	Картометрический метод; 1,0	—
Ж1/8	270	312717,76	2324924,06	Картометрический метод; 1,0	—
Ж1/8	267	312835,51	2324907,69	Картометрический метод; 1,0	—
Ж1/9	1	312940,80	2325994,53	Картометрический метод; 1,0	—
Ж1/9	2	312942,12	2326046,99	Картометрический метод; 1,0	—
Ж1/9	3	312943,28	2326092,99	Картометрический метод; 1,0	—
Ж1/9	4	312944,38	2326136,80	Картометрический метод; 1,0	—
Ж1/9	5	312948,83	2326313,01	Картометрический метод; 1,0	—
Ж1/9	6	312927,19	2326316,37	Картометрический метод; 1,0	—
Ж1/9	7	312929,28	2326331,07	Картометрический метод; 1,0	—
Ж1/9	8	312931,43	2326346,07	Картометрический метод; 1,0	—
Ж1/9	9	312949,62	2326343,47	Картометрический метод; 1,0	—
Ж1/9	10	312955,28	2326564,99	Картометрический метод; 1,0	—
Ж1/9	11	312960,39	2326654,37	Картометрический метод; 1,0	—

ОПИСАНИЕ МЕСТОПОЛОЖЕНИЯ ГРАНИЦ
территориальных зон села Развильное Песчанокопского района Ростовской области
(наименование объекта землеустройства)

Сведения о местоположении границ объекта

1	2	3	4	5	6
Ж1/9	12	312939,92	2326656,97	Картометрический метод; 1,0	—
Ж1/9	13	312941,56	2326671,57	Картометрический метод; 1,0	—
Ж1/9	14	312864,52	2326697,78	Картометрический метод; 1,0	—
Ж1/9	15	312648,94	2326792,05	Картометрический метод; 1,0	—
Ж1/9	16	312655,50	2326864,02	Картометрический метод; 1,0	—
Ж1/9	17	312548,90	2326875,55	Картометрический метод; 1,0	—
Ж1/9	18	312537,37	2326871,82	Картометрический метод; 1,0	—
Ж1/9	19	312526,00	2326862,03	Картометрический метод; 1,0	—
Ж1/9	20	312505,09	2326839,01	Картометрический метод; 1,0	—
Ж1/9	21	312498,31	2326827,23	Картометрический метод; 1,0	—
Ж1/9	22	312492,13	2326816,52	Картометрический метод; 1,0	—
Ж1/9	23	312477,05	2326792,44	Картометрический метод; 1,0	—
Ж1/9	24	312460,12	2326759,63	Картометрический метод; 1,0	—
Ж1/9	25	312452,71	2326745,72	Картометрический метод; 1,0	—
Ж1/9	26	312448,25	2326745,89	Картометрический метод; 1,0	—
Ж1/9	27	312436,69	2326726,00	Картометрический метод; 1,0	—
Ж1/9	28	312442,17	2326725,94	Картометрический метод; 1,0	—
Ж1/9	29	312441,24	2326724,20	Картометрический метод; 1,0	—
Ж1/9	30	312439,97	2326721,82	Картометрический метод; 1,0	—
Ж1/9	31	312438,79	2326698,07	Картометрический метод; 1,0	—
Ж1/9	32	312434,20	2326664,00	Картометрический метод; 1,0	—
Ж1/9	33	312430,35	2326647,71	Картометрический метод; 1,0	—
Ж1/9	34	312421,22	2326637,00	Картометрический метод; 1,0	—

ОПИСАНИЕ МЕСТОПОЛОЖЕНИЯ ГРАНИЦ
территориальных зон села Развильное Песчанокопского района Ростовской области
(наименование объекта землеустройства)

Сведения о местоположении границ объекта

1	2	3	4	5	6
Ж1/9	35	312409,32	2326628,27	Картометрический метод; 1,0	—
Ж1/9	36	312399,79	2326618,74	Картометрический метод; 1,0	—
Ж1/9	37	312385,90	2326592,55	Картометрический метод; 1,0	—
Ж1/9	38	312373,60	2326579,45	Картометрический метод; 1,0	—
Ж1/9	39	312358,12	2326566,75	Картометрический метод; 1,0	—
Ж1/9	40	312347,80	2326541,35	Картометрический метод; 1,0	—
Ж1/9	41	312347,01	2326515,55	Картометрический метод; 1,0	—
Ж1/9	42	312351,77	2326489,36	Картометрический метод; 1,0	—
Ж1/9	43	312352,74	2326469,97	Картометрический метод; 1,0	—
Ж1/9	44	312349,43	2326453,76	Картометрический метод; 1,0	—
Ж1/9	45	312335,54	2326419,70	Картометрический метод; 1,0	—
Ж1/9	46	312336,20	2326403,16	Картометрический метод; 1,0	—
Ж1/9	47	312345,79	2326373,06	Картометрический метод; 1,0	—
Ж1/9	48	312357,04	2326324,12	Картометрический метод; 1,0	—
Ж1/9	49	312392,10	2326279,14	Картометрический метод; 1,0	—
Ж1/9	50	312397,39	2326268,22	Картометрический метод; 1,0	—
Ж1/9	51	312400,70	2326252,68	Картометрический метод; 1,0	—
Ж1/9	52	312409,63	2326244,74	Картометрический метод; 1,0	—
Ж1/9	53	312439,06	2326227,21	Картометрический метод; 1,0	—
Ж1/9	54	312442,79	2326218,45	Картометрический метод; 1,0	—
Ж1/9	55	312444,68	2326213,98	Картометрический метод; 1,0	—
Ж1/9	56	312453,94	2326207,04	Картометрический метод; 1,0	—
Ж1/9	57	312465,66	2326202,94	Картометрический метод; 1,0	—

ОПИСАНИЕ МЕСТОПОЛОЖЕНИЯ ГРАНИЦ
территориальных зон села Развильное Песчанокопского района Ростовской области
(наименование объекта землеустройства)

Сведения о местоположении границ объекта

1	2	3	4	5	6
Ж1/9	58	312470,20	2326179,36	Картометрический метод; 1,0	—
Ж1/9	59	312475,44	2326135,60	Картометрический метод; 1,0	—
Ж1/9	60	312475,11	2326115,76	Картометрический метод; 1,0	—
Ж1/9	61	312461,88	2326098,89	Картометрический метод; 1,0	—
Ж1/9	62	312440,71	2326080,37	Картометрический метод; 1,0	—
Ж1/9	63	312424,72	2326059,70	Картометрический метод; 1,0	—
Ж1/9	64	312420,09	2326039,53	Картометрический метод; 1,0	—
Ж1/9	65	312419,10	2326002,81	Картометрический метод; 1,0	—
Ж1/9	66	312431,12	2325978,83	Картометрический метод; 1,0	—
Ж1/9	67	312447,00	2325931,87	Картометрический метод; 1,0	—
Ж1/9	68	312449,31	2325906,74	Картометрический метод; 1,0	—
Ж1/9	69	312441,38	2325859,11	Картометрический метод; 1,0	—
Ж1/9	70	312434,35	2325839,42	Картометрический метод; 1,0	—
Ж1/9	71	312432,00	2325819,78	Картометрический метод; 1,0	—
Ж1/9	72	312434,73	2325794,67	Картометрический метод; 1,0	—
Ж1/9	73	312433,63	2325790,48	Картометрический метод; 1,0	—
Ж1/9	74	312426,27	2325762,23	Картометрический метод; 1,0	—
Ж1/9	75	312434,52	2325760,02	Картометрический метод; 1,0	—
Ж1/9	76	312457,74	2325755,05	Картометрический метод; 1,0	—
Ж1/9	77	312512,48	2325743,36	Картометрический метод; 1,0	—
Ж1/9	78	312571,51	2325732,13	Картометрический метод; 1,0	—
Ж1/9	79	312645,97	2325718,34	Картометрический метод; 1,0	—
Ж1/9	80	312708,12	2325708,87	Картометрический метод; 1,0	—

ОПИСАНИЕ МЕСТОПОЛОЖЕНИЯ ГРАНИЦ
территориальных зон села Развильное Песчанокопского района Ростовской области
(наименование объекта землеустройства)

Сведения о местоположении границ объекта

1	2	3	4	5	6
Ж1/9	81	312713,86	2325729,52	Картометрический метод; 1,0	—
Ж1/9	82	312719,04	2325728,63	Картометрический метод; 1,0	—
Ж1/9	83	312719,04	2325728,63	Картометрический метод; 1,0	—
Ж1/9	84	312723,61	2325747,07	Картометрический метод; 1,0	—
Ж1/9	85	312735,40	2325792,66	Картометрический метод; 1,0	—
Ж1/9	86	312756,81	2325875,46	Картометрический метод; 1,0	—
Ж1/9	87	312759,60	2325894,10	Картометрический метод; 1,0	—
Ж1/9	88	312776,67	2325955,50	Картометрический метод; 1,0	—
Ж1/9	89	312802,26	2325958,80	Картометрический метод; 1,0	—
Ж1/9	90	312830,43	2325994,98	Картометрический метод; 1,0	—
Ж1/9	91	312934,55	2325994,52	Картометрический метод; 1,0	—
Ж1/9	1	312940,80	2325994,53	Картометрический метод; 1,0	—
Ж1/10	1	312232,42	2326075,42	Картометрический метод; 1,0	—
Ж1/10	2	312234,80	2326116,69	Картометрический метод; 1,0	—
Ж1/10	3	312225,54	2326171,46	Картометрический метод; 1,0	—
Ж1/10	4	312218,55	2326214,07	Картометрический метод; 1,0	—
Ж1/10	5	312216,08	2326227,40	Картометрический метод; 1,0	—
Ж1/10	6	312184,00	2326258,77	Картометрический метод; 1,0	—
Ж1/10	7	312177,57	2326286,08	Картометрический метод; 1,0	—
Ж1/10	8	312172,27	2326312,90	Картометрический метод; 1,0	—
Ж1/10	9	312170,85	2326342,40	Картометрический метод; 1,0	—
Ж1/10	10	312175,92	2326369,66	Картометрический метод; 1,0	—
Ж1/10	11	312177,26	2326385,11	Картометрический метод; 1,0	—

ОПИСАНИЕ МЕСТОПОЛОЖЕНИЯ ГРАНИЦ
территориальных зон села Развильное Песчанокопского района Ростовской области
(наименование объекта землеустройства)

Сведения о местоположении границ объекта

1	2	3	4	5	6
Ж1/10	12	312182,73	2326394,76	Картометрический метод; 1,0	—
Ж1/10	13	312176,81	2326428,78	Картометрический метод; 1,0	—
Ж1/10	14	312174,28	2326483,18	Картометрический метод; 1,0	—
Ж1/10	15	312167,56	2326501,65	Картометрический метод; 1,0	—
Ж1/10	16	312154,55	2326518,00	Картометрический метод; 1,0	—
Ж1/10	17	312148,20	2326526,73	Картометрический метод; 1,0	—
Ж1/10	18	312134,07	2326542,60	Картометрический метод; 1,0	—
Ж1/10	19	312118,43	2326556,70	Картометрический метод; 1,0	—
Ж1/10	20	312106,71	2326564,15	Картометрический метод; 1,0	—
Ж1/10	21	312083,43	2326568,38	Картометрический метод; 1,0	—
Ж1/10	22	312042,87	2326566,78	Картометрический метод; 1,0	—
Ж1/10	23	311998,01	2326484,42	Картометрический метод; 1,0	—
Ж1/10	24	311994,62	2326478,21	Картометрический метод; 1,0	—
Ж1/10	25	311978,93	2326449,34	Картометрический метод; 1,0	—
Ж1/10	26	311979,48	2326421,15	Картометрический метод; 1,0	—
Ж1/10	27	311980,94	2326407,79	Картометрический метод; 1,0	—
Ж1/10	28	311983,32	2326385,95	Картометрический метод; 1,0	—
Ж1/10	29	311987,80	2326342,43	Картометрический метод; 1,0	—
Ж1/10	30	311994,62	2326302,79	Картометрический метод; 1,0	—
Ж1/10	31	311995,63	2326294,35	Картометрический метод; 1,0	—
Ж1/10	32	311998,78	2326268,19	Картометрический метод; 1,0	—
Ж1/10	33	312001,36	2326238,93	Картометрический метод; 1,0	—
Ж1/10	34	312002,37	2326210,78	Картометрический метод; 1,0	—

ОПИСАНИЕ МЕСТОПОЛОЖЕНИЯ ГРАНИЦ
территориальных зон села Развильное Песчанокопского района Ростовской области
(наименование объекта землеустройства)

Сведения о местоположении границ объекта

1	2	3	4	5	6
Ж1/10	35	312002,74	2326179,20	Картометрический метод; 1,0	—
Ж1/10	36	312001,36	2326149,96	Картометрический метод; 1,0	—
Ж1/10	37	311999,11	2326124,88	Картометрический метод; 1,0	—
Ж1/10	38	311996,86	2326103,01	Картометрический метод; 1,0	—
Ж1/10	39	311993,59	2326083,41	Картометрический метод; 1,0	—
Ж1/10	40	311989,79	2326060,64	Картометрический метод; 1,0	—
Ж1/10	41	311984,89	2326035,28	Картометрический метод; 1,0	—
Ж1/10	42	311980,18	2326010,96	Картометрический метод; 1,0	—
Ж1/10	43	311951,58	2325882,67	Картометрический метод; 1,0	—
Ж1/10	44	312044,83	2325861,31	Картометрический метод; 1,0	—
Ж1/10	45	312035,52	2325872,89	Картометрический метод; 1,0	—
Ж1/10	46	312030,23	2325882,15	Картометрический метод; 1,0	—
Ж1/10	47	312033,41	2325891,14	Картометрический метод; 1,0	—
Ж1/10	48	312047,96	2325894,05	Картометрический метод; 1,0	—
Ж1/10	49	312118,07	2325892,73	Картометрический метод; 1,0	—
Ж1/10	50	312146,44	2325942,53	Картометрический метод; 1,0	—
Ж1/10	51	312193,22	2325966,81	Картометрический метод; 1,0	—
Ж1/10	52	312219,19	2326031,23	Картометрический метод; 1,0	—
Ж1/10	1	312232,42	2326075,42	Картометрический метод; 1,0	—
Ж1/11	1	311640,56	2324072,32	Картометрический метод; 1,0	—
Ж1/11	2	311655,87	2324080,10	Картометрический метод; 1,0	—
Ж1/11	3	311670,75	2324094,89	Картометрический метод; 1,0	—
Ж1/11	4	311679,66	2324102,14	Картометрический метод; 1,0	—

ОПИСАНИЕ МЕСТОПОЛОЖЕНИЯ ГРАНИЦ
территориальных зон села Развильное Песчанокопского района Ростовской области
(наименование объекта землеустройства)

Сведения о местоположении границ объекта

1	2	3	4	5	6
Ж1/11	5	311701,88	2324114,99	Картометрический метод; 1,0	—
Ж1/11	6	311720,11	2324116,46	Картометрический метод; 1,0	—
Ж1/11	7	311733,24	2324105,55	Картометрический метод; 1,0	—
Ж1/11	8	311757,41	2324122,30	Картометрический метод; 1,0	—
Ж1/11	9	311768,67	2324130,11	Картометрический метод; 1,0	—
Ж1/11	10	311772,13	2324140,17	Картометрический метод; 1,0	—
Ж1/11	11	311777,49	2324147,94	Картометрический метод; 1,0	—
Ж1/11	12	311786,73	2324156,16	Картометрический метод; 1,0	—
Ж1/11	13	311792,78	2324160,90	Картометрический метод; 1,0	—
Ж1/11	14	311800,54	2324164,30	Картометрический метод; 1,0	—
Ж1/11	15	311803,16	2324178,23	Картометрический метод; 1,0	—
Ж1/11	16	311801,19	2324178,35	Картометрический метод; 1,0	—
Ж1/11	17	311789,17	2324178,95	Картометрический метод; 1,0	—
Ж1/11	18	311789,58	2324194,82	Картометрический метод; 1,0	—
Ж1/11	19	311796,87	2324249,22	Картометрический метод; 1,0	—
Ж1/11	20	311797,13	2324273,17	Картометрический метод; 1,0	—
Ж1/11	21	311805,17	2324295,14	Картометрический метод; 1,0	—
Ж1/11	22	311805,07	2324300,74	Картометрический метод; 1,0	—
Ж1/11	23	311804,98	2324306,34	Картометрический метод; 1,0	—
Ж1/11	24	311812,14	2324306,35	Картометрический метод; 1,0	—
Ж1/11	25	311812,07	2324317,35	Картометрический метод; 1,0	—
Ж1/11	26	311804,48	2324317,73	Картометрический метод; 1,0	—
Ж1/11	27	311802,92	2324400,07	Картометрический метод; 1,0	—

ОПИСАНИЕ МЕСТОПОЛОЖЕНИЯ ГРАНИЦ
территориальных зон села Развильное Песчанокопского района Ростовской области
(наименование объекта землеустройства)

Сведения о местоположении границ объекта

1	2	3	4	5	6
Ж1/11	28	311803,54	2324432,50	Картометрический метод; 1,0	—
Ж1/11	29	311803,62	2324478,06	Картометрический метод; 1,0	—
Ж1/11	30	311803,62	2324502,92	Картометрический метод; 1,0	—
Ж1/11	31	311789,76	2324510,77	Картометрический метод; 1,0	—
Ж1/11	32	311777,70	2324527,07	Картометрический метод; 1,0	—
Ж1/11	33	311770,59	2324547,58	Картометрический метод; 1,0	—
Ж1/11	34	311765,05	2324560,79	Картометрический метод; 1,0	—
Ж1/11	35	311766,67	2324579,54	Картометрический метод; 1,0	—
Ж1/11	36	311767,95	2324593,81	Картометрический метод; 1,0	—
Ж1/11	37	311768,39	2324596,21	Картометрический метод; 1,0	—
Ж1/11	38	311770,41	2324606,93	Картометрический метод; 1,0	—
Ж1/11	39	311774,79	2324617,84	Картометрический метод; 1,0	—
Ж1/11	40	311779,84	2324630,40	Картометрический метод; 1,0	—
Ж1/11	41	311794,12	2324657,36	Картометрический метод; 1,0	—
Ж1/11	42	311797,27	2324669,71	Картометрический метод; 1,0	—
Ж1/11	43	311798,48	2324683,60	Картометрический метод; 1,0	—
Ж1/11	44	311802,96	2324696,36	Картометрический метод; 1,0	—
Ж1/11	45	311833,30	2324785,86	Картометрический метод; 1,0	—
Ж1/11	46	311834,40	2324794,74	Картометрический метод; 1,0	—
Ж1/11	47	311840,27	2324825,54	Картометрический метод; 1,0	—
Ж1/11	48	311837,45	2324857,14	Картометрический метод; 1,0	—
Ж1/11	49	311830,19	2324898,59	Картометрический метод; 1,0	—
Ж1/11	50	311828,39	2324969,60	Картометрический метод; 1,0	—

ОПИСАНИЕ МЕСТОПОЛОЖЕНИЯ ГРАНИЦ
территориальных зон села Развильное Песчанокопского района Ростовской области
(наименование объекта землеустройства)

Сведения о местоположении границ объекта

1	2	3	4	5	6
Ж1/11	51	311834,94	2325019,78	Картометрический метод; 1,0	—
Ж1/11	52	311839,18	2325035,53	Картометрический метод; 1,0	—
Ж1/11	53	311841,58	2325044,47	Картометрический метод; 1,0	—
Ж1/11	54	311845,67	2325052,82	Картометрический метод; 1,0	—
Ж1/11	55	311854,02	2325069,87	Картометрический метод; 1,0	—
Ж1/11	56	311859,82	2325090,71	Картометрический метод; 1,0	—
Ж1/11	57	311861,43	2325107,97	Картометрический метод; 1,0	—
Ж1/11	58	311859,31	2325128,08	Картометрический метод; 1,0	—
Ж1/11	59	311873,60	2325154,80	Картометрический метод; 1,0	—
Ж1/11	60	311887,75	2325160,89	Картометрический метод; 1,0	—
Ж1/11	61	311929,39	2325179,41	Картометрический метод; 1,0	—
Ж1/11	62	311956,84	2325195,14	Картометрический метод; 1,0	—
Ж1/11	63	311976,34	2325196,41	Картометрический метод; 1,0	—
Ж1/11	64	311979,64	2325196,62	Картометрический метод; 1,0	—
Ж1/11	65	311980,07	2325202,21	Картометрический метод; 1,0	—
Ж1/11	66	311980,73	2325206,34	Картометрический метод; 1,0	—
Ж1/11	67	311981,26	2325222,72	Картометрический метод; 1,0	—
Ж1/11	68	311979,36	2325264,57	Картометрический метод; 1,0	—
Ж1/11	69	311974,67	2325271,49	Картометрический метод; 1,0	—
Ж1/11	70	311969,91	2325291,86	Картометрический метод; 1,0	—
Ж1/11	71	311974,41	2325307,73	Картометрический метод; 1,0	—
Ж1/11	72	311980,12	2325319,22	Картометрический метод; 1,0	—
Ж1/11	73	311984,62	2325333,32	Картометрический метод; 1,0	—

ОПИСАНИЕ МЕСТОПОЛОЖЕНИЯ ГРАНИЦ
территориальных зон села Развильное Песчанокопского района Ростовской области
(наименование объекта землеустройства)

Сведения о местоположении границ объекта

1	2	3	4	5	6
Ж1/11	74	312003,99	2325371,00	Картометрический метод; 1,0	—
Ж1/11	75	312012,42	2325401,48	Картометрический метод; 1,0	—
Ж1/11	76	312017,04	2325428,20	Картометрический метод; 1,0	—
Ж1/11	77	312020,55	2325447,74	Картометрический метод; 1,0	—
Ж1/11	78	312022,03	2325467,54	Картометрический метод; 1,0	—
Ж1/11	79	312019,65	2325477,60	Картометрический метод; 1,0	—
Ж1/11	80	312002,96	2325487,63	Картометрический метод; 1,0	—
Ж1/11	81	311990,47	2325498,84	Картометрический метод; 1,0	—
Ж1/11	82	311974,81	2325525,73	Картометрический метод; 1,0	—
Ж1/11	83	311965,14	2325550,36	Картометрический метод; 1,0	—
Ж1/11	84	311969,64	2325551,15	Картометрический метод; 1,0	—
Ж1/11	85	311979,17	2325546,39	Картометрический метод; 1,0	—
Ж1/11	86	312015,68	2325532,37	Картометрический метод; 1,0	—
Ж1/11	87	312027,06	2325532,10	Картометрический метод; 1,0	—
Ж1/11	88	312039,76	2325540,04	Картометрический метод; 1,0	—
Ж1/11	89	312053,41	2325602,59	Картометрический метод; 1,0	—
Ж1/11	90	312058,81	2325616,32	Картометрический метод; 1,0	—
Ж1/11	91	312081,63	2325652,11	Картометрический метод; 1,0	—
Ж1/11	92	312083,67	2325664,97	Картометрический метод; 1,0	—
Ж1/11	93	312086,67	2325687,37	Картометрический метод; 1,0	—
Ж1/11	94	312089,44	2325698,01	Картометрический метод; 1,0	—
Ж1/11	95	312093,73	2325710,70	Картометрический метод; 1,0	—
Ж1/11	96	312095,85	2325728,69	Картометрический метод; 1,0	—

ОПИСАНИЕ МЕСТОПОЛОЖЕНИЯ ГРАНИЦ
территориальных зон села Развильное Песчанокопского района Ростовской области
(наименование объекта землеустройства)

Сведения о местоположении границ объекта

1	2	3	4	5	6
Ж1/11	97	312091,88	2325747,74	Картометрический метод; 1,0	—
Ж1/11	98	312086,74	2325753,65	Картометрический метод; 1,0	—
Ж1/11	99	312077,09	2325788,32	Картометрический метод; 1,0	—
Ж1/11	100	312058,28	2325844,58	Картометрический метод; 1,0	—
Ж1/11	101	312044,83	2325861,31	Картометрический метод; 1,0	—
Ж1/11	102	311951,58	2325882,67	Картометрический метод; 1,0	—
Ж1/11	103	311980,18	2326010,96	Картометрический метод; 1,0	—
Ж1/11	104	311984,89	2326035,28	Картометрический метод; 1,0	—
Ж1/11	105	311989,79	2326060,64	Картометрический метод; 1,0	—
Ж1/11	106	311993,59	2326083,41	Картометрический метод; 1,0	—
Ж1/11	107	311996,86	2326103,01	Картометрический метод; 1,0	—
Ж1/11	108	311999,11	2326124,88	Картометрический метод; 1,0	—
Ж1/11	109	312001,36	2326149,96	Картометрический метод; 1,0	—
Ж1/11	110	312002,74	2326179,20	Картометрический метод; 1,0	—
Ж1/11	111	312002,37	2326210,78	Картометрический метод; 1,0	—
Ж1/11	112	312001,36	2326238,93	Картометрический метод; 1,0	—
Ж1/11	113	311998,78	2326268,19	Картометрический метод; 1,0	—
Ж1/11	114	311995,63	2326294,35	Картометрический метод; 1,0	—
Ж1/11	115	311994,62	2326302,79	Картометрический метод; 1,0	—
Ж1/11	116	311987,80	2326342,43	Картометрический метод; 1,0	—
Ж1/11	117	311983,32	2326385,95	Картометрический метод; 1,0	—
Ж1/11	118	311980,94	2326407,79	Картометрический метод; 1,0	—
Ж1/11	119	311979,48	2326421,15	Картометрический метод; 1,0	—

ОПИСАНИЕ МЕСТОПОЛОЖЕНИЯ ГРАНИЦ
территориальных зон села Развильное Песчанокопского района Ростовской области
(наименование объекта землеустройства)

Сведения о местоположении границ объекта

1	2	3	4	5	6
Ж1/11	120	311978,93	2326449,34	Картометрический метод; 1,0	—
Ж1/11	121	311863,77	2326237,52	Картометрический метод; 1,0	—
Ж1/11	122	311779,37	2326094,49	Картометрический метод; 1,0	—
Ж1/11	123	311719,33	2325943,08	Картометрический метод; 1,0	—
Ж1/11	124	311800,03	2325918,09	Картометрический метод; 1,0	—
Ж1/11	125	311796,14	2325894,15	Картометрический метод; 1,0	—
Ж1/11	126	311794,40	2325883,45	Картометрический метод; 1,0	—
Ж1/11	127	311783,76	2325823,37	Картометрический метод; 1,0	—
Ж1/11	128	311786,00	2325822,78	Картометрический метод; 1,0	—
Ж1/11	129	311787,84	2325822,22	Картометрический метод; 1,0	—
Ж1/11	130	311880,50	2325803,14	Картометрический метод; 1,0	—
Ж1/11	131	311879,55	2325797,02	Картометрический метод; 1,0	—
Ж1/11	132	311879,08	2325793,93	Картометрический метод; 1,0	—
Ж1/11	133	311878,54	2325789,43	Картометрический метод; 1,0	—
Ж1/11	134	311876,05	2325780,58	Картометрический метод; 1,0	—
Ж1/11	135	311873,81	2325772,45	Картометрический метод; 1,0	—
Ж1/11	136	311882,09	2325770,02	Картометрический метод; 1,0	—
Ж1/11	137	311911,88	2325763,87	Картометрический метод; 1,0	—
Ж1/11	138	311926,03	2325760,28	Картометрический метод; 1,0	—
Ж1/11	139	311922,27	2325741,81	Картометрический метод; 1,0	—
Ж1/11	140	311907,81	2325744,58	Картометрический метод; 1,0	—
Ж1/11	141	311887,23	2325750,20	Картометрический метод; 1,0	—
Ж1/11	142	311887,28	2325751,80	Картометрический метод; 1,0	—

ОПИСАНИЕ МЕСТОПОЛОЖЕНИЯ ГРАНИЦ
территориальных зон села Развильное Песчанокопского района Ростовской области
(наименование объекта землеустройства)

Сведения о местоположении границ объекта

1	2	3	4	5	6
Ж1/11	143	311851,55	2325763,34	Картометрический метод; 1,0	—
Ж1/11	144	311846,40	2325742,69	Картометрический метод; 1,0	—
Ж1/11	145	311843,48	2325743,50	Картометрический метод; 1,0	—
Ж1/11	146	311842,07	2325733,68	Картометрический метод; 1,0	—
Ж1/11	147	311841,78	2325731,99	Картометрический метод; 1,0	—
Ж1/11	148	311841,12	2325726,76	Картометрический метод; 1,0	—
Ж1/11	149	311841,02	2325706,77	Картометрический метод; 1,0	—
Ж1/11	150	311839,75	2325703,64	Картометрический метод; 1,0	—
Ж1/11	151	311910,32	2325683,07	Картометрический метод; 1,0	—
Ж1/11	152	311890,77	2325584,68	Картометрический метод; 1,0	—
Ж1/11	153	311879,95	2325586,90	Картометрический метод; 1,0	—
Ж1/11	154	311856,21	2325596,00	Картометрический метод; 1,0	—
Ж1/11	155	311818,45	2325604,64	Картометрический метод; 1,0	—
Ж1/11	156	311756,67	2325613,92	Картометрический метод; 1,0	—
Ж1/11	157	311606,16	2325655,79	Картометрический метод; 1,0	—
Ж1/11	158	311604,37	2325666,81	Картометрический метод; 1,0	—
Ж1/11	159	311539,49	2325685,43	Картометрический метод; 1,0	—
Ж1/11	160	311539,18	2325689,47	Картометрический метод; 1,0	—
Ж1/11	161	311504,61	2325696,72	Картометрический метод; 1,0	—
Ж1/11	162	311484,89	2325642,57	Картометрический метод; 1,0	—
Ж1/11	163	311439,80	2325535,44	Картометрический метод; 1,0	—
Ж1/11	164	311406,74	2325449,48	Картометрический метод; 1,0	—
Ж1/11	165	311380,39	2325382,70	Картометрический метод; 1,0	—

ОПИСАНИЕ МЕСТОПОЛОЖЕНИЯ ГРАНИЦ
территориальных зон села Развильное Песчанокопского района Ростовской области
(наименование объекта землеустройства)

Сведения о местоположении границ объекта

1	2	3	4	5	6
Ж1/11	166	311364,49	2325346,12	Картометрический метод; 1,0	—
Ж1/11	167	311258,97	2325103,29	Картометрический метод; 1,0	—
Ж1/11	168	311304,63	2325082,63	Картометрический метод; 1,0	—
Ж1/11	169	311304,70	2325074,76	Картометрический метод; 1,0	—
Ж1/11	170	311306,21	2325074,14	Картометрический метод; 1,0	—
Ж1/11	171	311306,31	2325066,78	Картометрический метод; 1,0	—
Ж1/11	172	311306,76	2325030,79	Картометрический метод; 1,0	—
Ж1/11	173	311307,51	2325030,02	Картометрический метод; 1,0	—
Ж1/11	174	311314,02	2325028,31	Картометрический метод; 1,0	—
Ж1/11	175	311315,55	2325021,33	Картометрический метод; 1,0	—
Ж1/11	176	311315,07	2324993,60	Картометрический метод; 1,0	—
Ж1/11	177	311308,57	2324952,69	Картометрический метод; 1,0	—
Ж1/11	178	311383,72	2324942,62	Картометрический метод; 1,0	—
Ж1/11	179	311381,44	2324914,57	Картометрический метод; 1,0	—
Ж1/11	180	311376,14	2324872,61	Картометрический метод; 1,0	—
Ж1/11	181	311309,16	2324881,02	Картометрический метод; 1,0	—
Ж1/11	182	311297,52	2324882,86	Картометрический метод; 1,0	—
Ж1/11	183	311255,51	2324532,37	Картометрический метод; 1,0	—
Ж1/11	184	311318,24	2324526,17	Картометрический метод; 1,0	—
Ж1/11	185	311320,07	2324537,14	Картометрический метод; 1,0	—
Ж1/11	186	311333,39	2324607,51	Картометрический метод; 1,0	—
Ж1/11	187	311334,93	2324619,49	Картометрический метод; 1,0	—
Ж1/11	188	311337,05	2324628,33	Картометрический метод; 1,0	—

ОПИСАНИЕ МЕСТОПОЛОЖЕНИЯ ГРАНИЦ
территориальных зон села Развильное Песчанокопского района Ростовской области
(наименование объекта землеустройства)

Сведения о местоположении границ объекта

1	2	3	4	5	6
Ж1/11	189	311340,89	2324627,52	Картометрический метод; 1,0	—
Ж1/11	190	311350,75	2324658,80	Картометрический метод; 1,0	—
Ж1/11	191	311379,46	2324647,09	Картометрический метод; 1,0	—
Ж1/11	192	311378,51	2324636,12	Картометрический метод; 1,0	—
Ж1/11	193	311424,59	2324627,93	Картометрический метод; 1,0	—
Ж1/11	194	311430,66	2324669,94	Картометрический метод; 1,0	—
Ж1/11	195	311438,96	2324668,33	Картометрический метод; 1,0	—
Ж1/11	196	311563,16	2324648,14	Картометрический метод; 1,0	—
Ж1/11	197	311549,10	2324563,61	Картометрический метод; 1,0	—
Ж1/11	198	311520,40	2324567,61	Картометрический метод; 1,0	—
Ж1/11	199	311462,70	2324576,22	Картометрический метод; 1,0	—
Ж1/11	200	311453,03	2324512,51	Картометрический метод; 1,0	—
Ж1/11	201	311470,52	2324510,72	Картометрический метод; 1,0	—
Ж1/11	202	311509,77	2324507,02	Картометрический метод; 1,0	—
Ж1/11	203	311535,47	2324504,22	Картометрический метод; 1,0	—
Ж1/11	204	311599,75	2324498,96	Картометрический метод; 1,0	—
Ж1/11	205	311600,94	2324509,06	Картометрический метод; 1,0	—
Ж1/11	206	311603,23	2324526,61	Картометрический метод; 1,0	—
Ж1/11	207	311624,28	2324523,72	Картометрический метод; 1,0	—
Ж1/11	208	311620,76	2324496,36	Картометрический метод; 1,0	—
Ж1/11	209	311649,54	2324492,46	Картометрический метод; 1,0	—
Ж1/11	210	311655,90	2324424,93	Картометрический метод; 1,0	—
Ж1/11	211	311665,96	2324335,11	Картометрический метод; 1,0	—

ОПИСАНИЕ МЕСТОПОЛОЖЕНИЯ ГРАНИЦ
территориальных зон села Развильное Песчанокопского района Ростовской области
(наименование объекта землеустройства)

Сведения о местоположении границ объекта

1	2	3	4	5	6
Ж1/11	212	311669,41	2324302,30	Картометрический метод; 1,0	—
Ж1/11	213	311671,81	2324275,63	Картометрический метод; 1,0	—
Ж1/11	214	311673,28	2324255,93	Картометрический метод; 1,0	—
Ж1/11	215	311676,96	2324227,03	Картометрический метод; 1,0	—
Ж1/11	216	311593,80	2324213,65	Картометрический метод; 1,0	—
Ж1/11	217	311505,83	2324201,18	Картометрический метод; 1,0	—
Ж1/11	218	311487,25	2324197,01	Картометрический метод; 1,0	—
Ж1/11	219	311468,68	2324192,85	Картометрический метод; 1,0	—
Ж1/11	220	311261,14	2324106,28	Картометрический метод; 1,0	—
Ж1/11	221	311191,82	2324278,04	Картометрический метод; 1,0	—
Ж1/11	222	311001,94	2324208,78	Картометрический метод; 1,0	—
Ж1/11	223	311009,72	2324190,25	Картометрический метод; 1,0	—
Ж1/11	224	311015,12	2324176,01	Картометрический метод; 1,0	—
Ж1/11	225	311023,83	2324154,72	Картометрический метод; 1,0	—
Ж1/11	226	311028,58	2324142,69	Картометрический метод; 1,0	—
Ж1/11	227	311035,17	2324130,16	Картометрический метод; 1,0	—
Ж1/11	228	311019,96	2324122,73	Картометрический метод; 1,0	—
Ж1/11	229	310997,86	2324112,27	Картометрический метод; 1,0	—
Ж1/11	230	310969,53	2324175,55	Картометрический метод; 1,0	—
Ж1/11	231	310962,13	2324194,78	Картометрический метод; 1,0	—
Ж1/11	232	310927,70	2324182,92	Картометрический метод; 1,0	—
Ж1/11	233	310922,58	2324191,25	Картометрический метод; 1,0	—
Ж1/11	234	310897,60	2324227,47	Картометрический метод; 1,0	—

ОПИСАНИЕ МЕСТОПОЛОЖЕНИЯ ГРАНИЦ
территориальных зон села Развильное Песчанокопского района Ростовской области
(наименование объекта землеустройства)

Сведения о местоположении границ объекта

1	2	3	4	5	6
Ж1/11	235	310868,49	2324260,47	Картометрический метод; 1,0	—
Ж1/11	236	310839,39	2324293,46	Картометрический метод; 1,0	—
Ж1/11	237	310787,65	2324227,90	Картометрический метод; 1,0	—
Ж1/11	238	310752,96	2324196,24	Картометрический метод; 1,0	—
Ж1/11	239	310751,10	2324194,64	Картометрический метод; 1,0	—
Ж1/11	240	310780,11	2324161,94	Картометрический метод; 1,0	—
Ж1/11	241	310798,82	2324135,20	Картометрический метод; 1,0	—
Ж1/11	242	310801,67	2324131,01	Картометрический метод; 1,0	—
Ж1/11	243	310780,64	2324117,53	Картометрический метод; 1,0	—
Ж1/11	244	310762,86	2324106,29	Картометрический метод; 1,0	—
Ж1/11	245	310727,34	2324082,29	Картометрический метод; 1,0	—
Ж1/11	246	310653,55	2324032,37	Картометрический метод; 1,0	—
Ж1/11	247	310739,61	2323878,70	Картометрический метод; 1,0	—
Ж1/11	248	310484,68	2323740,03	Картометрический метод; 1,0	—
Ж1/11	249	310443,22	2323707,13	Картометрический метод; 1,0	—
Ж1/11	250	310429,00	2323692,37	Картометрический метод; 1,0	—
Ж1/11	251	310412,09	2323667,91	Картометрический метод; 1,0	—
Ж1/11	252	310398,51	2323652,82	Картометрический метод; 1,0	—
Ж1/11	253	310382,95	2323634,18	Картометрический метод; 1,0	—
Ж1/11	254	310373,26	2323622,58	Картометрический метод; 1,0	—
Ж1/11	255	310357,70	2323610,76	Картометрический метод; 1,0	—
Ж1/11	256	310351,20	2323605,12	Картометрический метод; 1,0	—
Ж1/11	257	310333,75	2323595,84	Картометрический метод; 1,0	—

ОПИСАНИЕ МЕСТОПОЛОЖЕНИЯ ГРАНИЦ
территориальных зон села Развильное Песчанокопского района Ростовской области
(наименование объекта землеустройства)

Сведения о местоположении границ объекта

1	2	3	4	5	6
Ж1/11	258	310309,55	2323584,55	Картометрический метод; 1,0	—
Ж1/11	259	310228,65	2323541,48	Картометрический метод; 1,0	—
Ж1/11	260	310204,82	2323594,41	Картометрический метод; 1,0	—
Ж1/11	261	310187,22	2323628,49	Картометрический метод; 1,0	—
Ж1/11	262	310165,63	2323673,61	Картометрический метод; 1,0	—
Ж1/11	263	310133,15	2323746,72	Картометрический метод; 1,0	—
Ж1/11	264	310132,35	2323748,74	Картометрический метод; 1,0	—
Ж1/11	265	310131,51	2323750,87	Картометрический метод; 1,0	—
Ж1/11	266	310125,73	2323748,28	Картометрический метод; 1,0	—
Ж1/11	267	310071,76	2323725,52	Картометрический метод; 1,0	—
Ж1/11	268	310071,10	2323724,58	Картометрический метод; 1,0	—
Ж1/11	269	310037,54	2323704,62	Картометрический метод; 1,0	—
Ж1/11	270	310016,45	2323690,37	Картометрический метод; 1,0	—
Ж1/11	271	309988,19	2323668,22	Картометрический метод; 1,0	—
Ж1/11	272	309971,37	2323647,17	Картометрический метод; 1,0	—
Ж1/11	273	309939,95	2323611,12	Картометрический метод; 1,0	—
Ж1/11	274	309919,11	2323593,92	Картометрический метод; 1,0	—
Ж1/11	275	309891,00	2323562,83	Картометрический метод; 1,0	—
Ж1/11	276	309863,55	2323526,12	Картометрический метод; 1,0	—
Ж1/11	277	309840,07	2323489,08	Картометрический метод; 1,0	—
Ж1/11	278	309806,00	2323449,06	Картометрический метод; 1,0	—
Ж1/11	279	309769,40	2323394,00	Картометрический метод; 1,0	—
Ж1/11	280	309725,99	2323283,56	Картометрический метод; 1,0	—

ОПИСАНИЕ МЕСТОПОЛОЖЕНИЯ ГРАНИЦ
территориальных зон села Развильное Песчанокопского района Ростовской области
(наименование объекта землеустройства)

Сведения о местоположении границ объекта

1	2	3	4	5	6
Ж1/11	281	309722,43	2323264,00	Картометрический метод; 1,0	—
Ж1/11	282	309720,30	2323245,30	Картометрический метод; 1,0	—
Ж1/11	283	309725,67	2323201,66	Картометрический метод; 1,0	—
Ж1/11	284	309737,31	2323150,86	Картометрический метод; 1,0	—
Ж1/11	285	309747,89	2323128,10	Картометрический метод; 1,0	—
Ж1/11	286	309767,21	2323097,41	Картометрический метод; 1,0	—
Ж1/11	287	309809,71	2323047,83	Картометрический метод; 1,0	—
Ж1/11	288	309820,60	2323059,20	Картометрический метод; 1,0	—
Ж1/11	289	309851,64	2323075,13	Картометрический метод; 1,0	—
Ж1/11	290	309884,19	2323132,28	Картометрический метод; 1,0	—
Ж1/11	291	309908,37	2323149,94	Картометрический метод; 1,0	—
Ж1/11	292	309944,79	2323150,56	Картометрический метод; 1,0	—
Ж1/11	293	309957,21	2323154,87	Картометрический метод; 1,0	—
Ж1/11	294	309989,75	2323165,23	Картометрический метод; 1,0	—
Ж1/11	295	310006,42	2323177,53	Картометрический метод; 1,0	—
Ж1/11	296	310016,74	2323192,21	Картометрический метод; 1,0	—
Ж1/11	297	310020,71	2323208,09	Картометрический метод; 1,0	—
Ж1/11	298	310031,03	2323209,28	Картометрический метод; 1,0	—
Ж1/11	299	310039,40	2323203,51	Картометрический метод; 1,0	—
Ж1/11	300	310056,74	2323182,63	Картометрический метод; 1,0	—
Ж1/11	301	310108,02	2323204,12	Картометрический метод; 1,0	—
Ж1/11	302	310124,30	2323205,71	Картометрический метод; 1,0	—
Ж1/11	303	310140,96	2323217,61	Картометрический метод; 1,0	—

ОПИСАНИЕ МЕСТОПОЛОЖЕНИЯ ГРАНИЦ
территориальных зон села Развильное Песчанокопского района Ростовской области
(наименование объекта землеустройства)

Сведения о местоположении границ объекта

1	2	3	4	5	6
Ж1/11	304	310154,86	2323231,50	Картометрический метод; 1,0	—
Ж1/11	305	310167,95	2323237,85	Картометрический метод; 1,0	—
Ж1/11	306	310187,40	2323237,06	Картометрический метод; 1,0	—
Ж1/11	307	310208,04	2323231,11	Картометрический метод; 1,0	—
Ж1/11	308	310230,26	2323228,73	Картометрический метод; 1,0	—
Ж1/11	309	310254,07	2323228,73	Картометрический метод; 1,0	—
Ж1/11	310	310269,15	2323232,30	Картометрический метод; 1,0	—
Ж1/11	311	310294,57	2323245,07	Картометрический метод; 1,0	—
Ж1/11	312	310308,05	2323254,43	Картометрический метод; 1,0	—
Ж1/11	313	310260,91	2323319,79	Картометрический метод; 1,0	—
Ж1/11	314	310286,22	2323342,23	Картометрический метод; 1,0	—
Ж1/11	315	310306,06	2323350,17	Картометрический метод; 1,0	—
Ж1/11	316	310321,15	2323363,27	Картометрический метод; 1,0	—
Ж1/11	317	310329,48	2323390,25	Картометрический метод; 1,0	—
Ж1/11	318	310377,11	2323421,61	Картометрический метод; 1,0	—
Ж1/11	319	310387,98	2323434,54	Картометрический метод; 1,0	—
Ж1/11	320	310410,05	2323460,50	Картометрический метод; 1,0	—
Ж1/11	321	310426,37	2323475,68	Картометрический метод; 1,0	—
Ж1/11	322	310442,70	2323490,86	Картометрический метод; 1,0	—
Ж1/11	323	310464,59	2323502,42	Картометрический метод; 1,0	—
Ж1/11	324	310532,52	2323540,17	Картометрический метод; 1,0	—
Ж1/11	325	310549,23	2323556,96	Картометрический метод; 1,0	—
Ж1/11	326	310600,55	2323574,40	Картометрический метод; 1,0	—

ОПИСАНИЕ МЕСТОПОЛОЖЕНИЯ ГРАНИЦ
территориальных зон села Развильное Песчанокопского района Ростовской области
(наименование объекта землеустройства)

Сведения о местоположении границ объекта

1	2	3	4	5	6
Ж1/11	327	310614,44	2323581,55	Картометрический метод; 1,0	—
Ж1/11	328	310632,30	2323583,14	Картометрический метод; 1,0	—
Ж1/11	329	310642,56	2323579,39	Картометрический метод; 1,0	—
Ж1/11	330	310660,09	2323572,98	Картометрический метод; 1,0	—
Ж1/11	331	310670,79	2323569,64	Картометрический метод; 1,0	—
Ж1/11	332	310687,46	2323572,82	Картометрический метод; 1,0	—
Ж1/11	333	310699,48	2323584,01	Картометрический метод; 1,0	—
Ж1/11	334	310709,29	2323588,69	Картометрический метод; 1,0	—
Ж1/11	335	310727,12	2323588,97	Картометрический метод; 1,0	—
Ж1/11	336	310751,09	2323570,03	Картометрический метод; 1,0	—
Ж1/11	337	310785,35	2323532,44	Картометрический метод; 1,0	—
Ж1/11	338	310799,33	2323537,60	Картометрический метод; 1,0	—
Ж1/11	339	310806,53	2323547,42	Картометрический метод; 1,0	—
Ж1/11	340	310849,78	2323590,68	Картометрический метод; 1,0	—
Ж1/11	341	310881,53	2323632,75	Картометрический метод; 1,0	—
Ж1/11	342	310886,65	2323664,19	Картометрический метод; 1,0	—
Ж1/11	343	310881,01	2323675,48	Картометрический метод; 1,0	—
Ж1/11	344	310911,45	2323694,25	Картометрический метод; 1,0	—
Ж1/11	345	310925,90	2323706,95	Картометрический метод; 1,0	—
Ж1/11	346	310942,28	2323714,96	Картометрический метод; 1,0	—
Ж1/11	347	310953,28	2323723,49	Картометрический метод; 1,0	—
Ж1/11	348	310978,67	2323731,13	Картометрический метод; 1,0	—
Ж1/11	349	310992,60	2323737,91	Картометрический метод; 1,0	—

ОПИСАНИЕ МЕСТОПОЛОЖЕНИЯ ГРАНИЦ
территориальных зон села Развильное Песчанокопского района Ростовской области
(наименование объекта землеустройства)

Сведения о местоположении границ объекта

1	2	3	4	5	6
Ж1/11	350	311040,13	2323751,00	Картометрический метод; 1,0	—
Ж1/11	351	311061,69	2323743,20	Картометрический метод; 1,0	—
Ж1/11	352	311137,30	2323768,11	Картометрический метод; 1,0	—
Ж1/11	353	311148,34	2323770,18	Картометрический метод; 1,0	—
Ж1/11	354	311158,80	2323772,15	Картометрический метод; 1,0	—
Ж1/11	355	311172,48	2323776,70	Картометрический метод; 1,0	—
Ж1/11	356	311182,97	2323779,96	Картометрический метод; 1,0	—
Ж1/11	357	311195,09	2323786,33	Картометрический метод; 1,0	—
Ж1/11	358	311210,98	2323792,36	Картометрический метод; 1,0	—
Ж1/11	359	311237,87	2323823,29	Картометрический метод; 1,0	—
Ж1/11	360	311264,99	2323841,81	Картометрический метод; 1,0	—
Ж1/11	361	311266,98	2323843,05	Картометрический метод; 1,0	—
Ж1/11	362	311272,77	2323846,67	Картометрический метод; 1,0	—
Ж1/11	363	311284,04	2323850,83	Картометрический метод; 1,0	—
Ж1/11	364	311372,81	2323933,75	Картометрический метод; 1,0	—
Ж1/11	365	311415,80	2323956,90	Картометрический метод; 1,0	—
Ж1/11	366	311435,55	2323962,46	Картометрический метод; 1,0	—
Ж1/11	367	311464,11	2323968,94	Картометрический метод; 1,0	—
Ж1/11	368	311483,93	2323968,81	Картометрический метод; 1,0	—
Ж1/11	369	311502,45	2323973,44	Картометрический метод; 1,0	—
Ж1/11	370	311523,95	2323982,04	Картометрический метод; 1,0	—
Ж1/11	371	311542,80	2323992,29	Картометрический метод; 1,0	—
Ж1/11	372	311558,02	2324006,18	Картометрический метод; 1,0	—

ОПИСАНИЕ МЕСТОПОЛОЖЕНИЯ ГРАНИЦ
территориальных зон села Развильное Песчанокопского района Ростовской области
(наименование объекта землеустройства)

Сведения о местоположении границ объекта

1	2	3	4	5	6
Ж1/11	373	311573,88	2324031,17	Картометрический метод; 1,0	—
Ж1/11	374	311588,06	2324043,99	Картометрический метод; 1,0	—
Ж1/11	375	311601,90	2324051,44	Картометрический метод; 1,0	—
Ж1/11	376	311616,41	2324058,23	Картометрический метод; 1,0	—
Ж1/11	377	311628,53	2324063,94	Картометрический метод; 1,0	—
Ж1/11	1	311640,56	2324072,32	Картометрический метод; 1,0	—
Ж1/12	1	311468,68	2324192,85	Картометрический метод; 1,0	—
Ж1/12	2	311439,72	2324260,97	Картометрический метод; 1,0	—
Ж1/12	3	311378,79	2324238,08	Картометрический метод; 1,0	—
Ж1/12	4	311369,09	2324251,52	Картометрический метод; 1,0	—
Ж1/12	5	311361,74	2324261,66	Картометрический метод; 1,0	—
Ж1/12	6	311360,92	2324262,75	Картометрический метод; 1,0	—
Ж1/12	7	311342,39	2324286,92	Картометрический метод; 1,0	—
Ж1/12	8	311326,42	2324282,56	Картометрический метод; 1,0	—
Ж1/12	9	311308,57	2324276,57	Картометрический метод; 1,0	—
Ж1/12	10	311315,59	2324256,89	Картометрический метод; 1,0	—
Ж1/12	11	311323,76	2324235,75	Картометрический метод; 1,0	—
Ж1/12	12	311315,69	2324230,80	Картометрический метод; 1,0	—
Ж1/12	13	311326,27	2324210,12	Картометрический метод; 1,0	—
Ж1/12	14	311312,09	2324202,13	Картометрический метод; 1,0	—
Ж1/12	15	311305,37	2324209,61	Картометрический метод; 1,0	—
Ж1/12	16	311290,46	2324204,56	Картометрический метод; 1,0	—
Ж1/12	17	311277,79	2324241,98	Картометрический метод; 1,0	—

ОПИСАНИЕ МЕСТОПОЛОЖЕНИЯ ГРАНИЦ
территориальных зон села Развильное Песчанокопского района Ростовской области
(наименование объекта землеустройства)

Сведения о местоположении границ объекта

1	2	3	4	5	6
Ж1/12	18	311275,00	2324250,22	Картометрический метод; 1,0	—
Ж1/12	19	311266,02	2324246,89	Картометрический метод; 1,0	—
Ж1/12	20	311257,44	2324271,01	Картометрический метод; 1,0	—
Ж1/12	21	311256,29	2324274,44	Картометрический метод; 1,0	—
Ж1/12	22	311249,84	2324272,22	Картометрический метод; 1,0	—
Ж1/12	23	311239,26	2324268,96	Картометрический метод; 1,0	—
Ж1/12	24	311231,59	2324295,94	Картометрический метод; 1,0	—
Ж1/12	25	311240,31	2324299,41	Картометрический метод; 1,0	—
Ж1/12	26	311313,72	2324324,00	Картометрический метод; 1,0	—
Ж1/12	27	311319,24	2324332,69	Картометрический метод; 1,0	—
Ж1/12	28	311318,57	2324335,83	Картометрический метод; 1,0	—
Ж1/12	29	311302,49	2324401,59	Картометрический метод; 1,0	—
Ж1/12	30	311292,14	2324398,60	Картометрический метод; 1,0	—
Ж1/12	31	311275,76	2324405,93	Картометрический метод; 1,0	—
Ж1/12	32	311270,31	2324404,31	Картометрический метод; 1,0	—
Ж1/12	33	311269,36	2324405,63	Картометрический метод; 1,0	—
Ж1/12	34	311262,26	2324406,00	Картометрический метод; 1,0	—
Ж1/12	35	311248,86	2324403,33	Картометрический метод; 1,0	—
Ж1/12	36	311248,90	2324402,18	Картометрический метод; 1,0	—
Ж1/12	37	311235,73	2324400,80	Картометрический метод; 1,0	—
Ж1/12	38	311236,02	2324409,17	Картометрический метод; 1,0	—
Ж1/12	39	311234,60	2324421,99	Картометрический метод; 1,0	—
Ж1/12	40	311226,11	2324419,59	Картометрический метод; 1,0	—

ОПИСАНИЕ МЕСТОПОЛОЖЕНИЯ ГРАНИЦ
территориальных зон села Развильное Песчанокопского района Ростовской области
(наименование объекта землеустройства)

Сведения о местоположении границ объекта

1	2	3	4	5	6
Ж1/12	41	311227,62	2324410,58	Картометрический метод; 1,0	—
Ж1/12	42	311206,78	2324407,10	Картометрический метод; 1,0	—
Ж1/12	43	311199,82	2324439,42	Картометрический метод; 1,0	—
Ж1/12	44	311184,93	2324514,32	Картометрический метод; 1,0	—
Ж1/12	45	311182,58	2324525,70	Картометрический метод; 1,0	—
Ж1/12	46	311181,52	2324528,35	Картометрический метод; 1,0	—
Ж1/12	47	311180,21	2324539,12	Картометрический метод; 1,0	—
Ж1/12	48	311167,15	2324540,27	Картометрический метод; 1,0	—
Ж1/12	49	311131,47	2324543,41	Картометрический метод; 1,0	—
Ж1/12	50	311138,97	2324514,00	Картометрический метод; 1,0	—
Ж1/12	51	311147,32	2324481,27	Картометрический метод; 1,0	—
Ж1/12	52	311135,99	2324477,90	Картометрический метод; 1,0	—
Ж1/12	53	311097,62	2324464,33	Картометрический метод; 1,0	—
Ж1/12	54	311097,68	2324463,75	Картометрический метод; 1,0	—
Ж1/12	55	311113,24	2324435,70	Картометрический метод; 1,0	—
Ж1/12	56	311116,08	2324430,58	Картометрический метод; 1,0	—
Ж1/12	57	311123,72	2324399,44	Картометрический метод; 1,0	—
Ж1/12	58	311125,27	2324393,22	Картометрический метод; 1,0	—
Ж1/12	59	311129,16	2324383,30	Картометрический метод; 1,0	—
Ж1/12	60	311131,40	2324375,54	Картометрический метод; 1,0	—
Ж1/12	61	311136,95	2324356,35	Картометрический метод; 1,0	—
Ж1/12	62	311142,66	2324336,30	Картометрический метод; 1,0	—
Ж1/12	63	311156,11	2324291,17	Картометрический метод; 1,0	—

ОПИСАНИЕ МЕСТОПОЛОЖЕНИЯ ГРАНИЦ
территориальных зон села Развильное Песчанокопского района Ростовской области
(наименование объекта землеустройства)

Сведения о местоположении границ объекта

1	2	3	4	5	6
Ж1/12	64	311183,18	2324300,19	Картометрический метод; 1,0	—
Ж1/12	65	311195,95	2324303,76	Картометрический метод; 1,0	—
Ж1/12	66	311202,59	2324281,97	Картометрический метод; 1,0	—
Ж1/12	67	311191,82	2324278,04	Картометрический метод; 1,0	—
Ж1/12	68	311261,14	2324106,28	Картометрический метод; 1,0	—
Ж1/12	1	311468,68	2324192,85	Картометрический метод; 1,0	—
Ж1/13	1	310484,68	2323740,03	Картометрический метод; 1,0	—
Ж1/13	2	310719,43	2323867,72	Картометрический метод; 1,0	—
Ж1/13	3	310739,61	2323878,70	Картометрический метод; 1,0	—
Ж1/13	4	310653,55	2324032,37	Картометрический метод; 1,0	—
Ж1/13	5	310727,34	2324082,29	Картометрический метод; 1,0	—
Ж1/13	6	310762,86	2324106,29	Картометрический метод; 1,0	—
Ж1/13	7	310780,64	2324117,53	Картометрический метод; 1,0	—
Ж1/13	8	310777,86	2324121,46	Картометрический метод; 1,0	—
Ж1/13	9	310760,81	2324145,11	Картометрический метод; 1,0	—
Ж1/13	10	310740,58	2324127,49	Картометрический метод; 1,0	—
Ж1/13	11	310725,58	2324148,75	Картометрический метод; 1,0	—
Ж1/13	12	310711,70	2324167,24	Картометрический метод; 1,0	—
Ж1/13	13	310706,53	2324173,81	Картометрический метод; 1,0	—
Ж1/13	14	310594,21	2324076,18	Картометрический метод; 1,0	—
Ж1/13	15	310588,96	2324082,37	Картометрический метод; 1,0	—
Ж1/13	16	310517,86	2324020,57	Картометрический метод; 1,0	—
Ж1/13	17	310561,97	2323969,82	Картометрический метод; 1,0	—

ОПИСАНИЕ МЕСТОПОЛОЖЕНИЯ ГРАНИЦ
территориальных зон села Развильное Песчанокопского района Ростовской области
(наименование объекта землеустройства)

Сведения о местоположении границ объекта

1	2	3	4	5	6
Ж1/13	18	310428,74	2323870,52	Картометрический метод; 1,0	—
Ж1/13	19	310401,82	2323915,36	Картометрический метод; 1,0	—
Ж1/13	20	310344,86	2323879,59	Картометрический метод; 1,0	—
Ж1/13	21	310368,19	2323840,78	Картометрический метод; 1,0	—
Ж1/13	22	310308,26	2323799,09	Картометрический метод; 1,0	—
Ж1/13	23	310272,48	2323840,43	Картометрический метод; 1,0	—
Ж1/13	24	310237,00	2323814,20	Картометрический метод; 1,0	—
Ж1/13	25	310215,12	2323798,02	Картометрический метод; 1,0	—
Ж1/13	26	310181,62	2323775,35	Картометрический метод; 1,0	—
Ж1/13	27	310153,44	2323760,69	Картометрический метод; 1,0	—
Ж1/13	28	310131,51	2323750,87	Картометрический метод; 1,0	—
Ж1/13	29	310132,35	2323748,74	Картометрический метод; 1,0	—
Ж1/13	30	310133,15	2323746,72	Картометрический метод; 1,0	—
Ж1/13	31	310165,63	2323673,61	Картометрический метод; 1,0	—
Ж1/13	32	310187,22	2323628,49	Картометрический метод; 1,0	—
Ж1/13	33	310204,82	2323594,41	Картометрический метод; 1,0	—
Ж1/13	34	310228,65	2323541,48	Картометрический метод; 1,0	—
Ж1/13	35	310309,55	2323584,55	Картометрический метод; 1,0	—
Ж1/13	36	310333,75	2323595,84	Картометрический метод; 1,0	—
Ж1/13	37	310351,20	2323605,12	Картометрический метод; 1,0	—
Ж1/13	38	310357,70	2323610,76	Картометрический метод; 1,0	—
Ж1/13	39	310373,26	2323622,58	Картометрический метод; 1,0	—
Ж1/13	40	310382,95	2323634,18	Картометрический метод; 1,0	—

ОПИСАНИЕ МЕСТОПОЛОЖЕНИЯ ГРАНИЦ
территориальных зон села Развильное Песчанокопского района Ростовской области
(наименование объекта землеустройства)

Сведения о местоположении границ объекта

1	2	3	4	5	6
Ж1/13	41	310398,51	2323652,82	Картометрический метод; 1,0	—
Ж1/13	42	310412,09	2323667,91	Картометрический метод; 1,0	—
Ж1/13	43	310429,00	2323692,37	Картометрический метод; 1,0	—
Ж1/13	44	310443,22	2323707,13	Картометрический метод; 1,0	—
Ж1/13	1	310484,68	2323740,03	Картометрический метод; 1,0	—
Ж1/14	1	310946,71	2324555,51	Картометрический метод; 1,0	—
Ж1/14	2	310985,12	2324596,23	Картометрический метод; 1,0	—
Ж1/14	3	311001,58	2324614,42	Картометрический метод; 1,0	—
Ж1/14	4	311031,25	2324652,97	Картометрический метод; 1,0	—
Ж1/14	5	311050,23	2324684,20	Картометрический метод; 1,0	—
Ж1/14	6	311057,06	2324697,21	Картометрический метод; 1,0	—
Ж1/14	7	311063,87	2324710,25	Картометрический метод; 1,0	—
Ж1/14	8	311076,19	2324733,75	Картометрический метод; 1,0	—
Ж1/14	9	311088,61	2324765,71	Картометрический метод; 1,0	—
Ж1/14	10	311099,08	2324797,37	Картометрический метод; 1,0	—
Ж1/14	11	311052,52	2324815,74	Картометрический метод; 1,0	—
Ж1/14	12	311013,71	2324831,05	Картометрический метод; 1,0	—
Ж1/14	13	311008,11	2324819,76	Картометрический метод; 1,0	—
Ж1/14	14	310916,70	2324857,07	Картометрический метод; 1,0	—
Ж1/14	15	310948,53	2324938,31	Картометрический метод; 1,0	—
Ж1/14	16	310780,18	2324996,94	Картометрический метод; 1,0	—
Ж1/14	17	310792,56	2325035,26	Картометрический метод; 1,0	—
Ж1/14	18	310535,05	2325114,13	Картометрический метод; 1,0	—

ОПИСАНИЕ МЕСТОПОЛОЖЕНИЯ ГРАНИЦ
территориальных зон села Развильное Песчанокопского района Ростовской области
(наименование объекта землеустройства)

Сведения о местоположении границ объекта

1	2	3	4	5	6
Ж1/14	19	310494,56	2325007,74	Картометрический метод; 1,0	—
Ж1/14	20	310444,72	2325024,30	Картометрический метод; 1,0	—
Ж1/14	21	310431,61	2325025,10	Картометрический метод; 1,0	—
Ж1/14	22	310411,69	2325020,94	Картометрический метод; 1,0	—
Ж1/14	23	310360,81	2324997,74	Картометрический метод; 1,0	—
Ж1/14	24	310307,40	2324960,48	Картометрический метод; 1,0	—
Ж1/14	25	310311,22	2324954,67	Картометрический метод; 1,0	—
Ж1/14	26	310390,40	2324832,83	Картометрический метод; 1,0	—
Ж1/14	27	310409,00	2324801,37	Картометрический метод; 1,0	—
Ж1/14	28	310424,04	2324762,32	Картометрический метод; 1,0	—
Ж1/14	29	310441,02	2324733,73	Картометрический метод; 1,0	—
Ж1/14	30	310448,92	2324720,42	Картометрический метод; 1,0	—
Ж1/14	31	310456,73	2324706,54	Картометрический метод; 1,0	—
Ж1/14	32	310597,27	2324516,50	Картометрический метод; 1,0	—
Ж1/14	33	310628,08	2324484,18	Картометрический метод; 1,0	—
Ж1/14	34	310834,05	2324564,69	Картометрический метод; 1,0	—
Ж1/14	35	310860,08	2324579,42	Картометрический метод; 1,0	—
Ж1/14	36	310868,50	2324586,87	Картометрический метод; 1,0	—
Ж1/14	37	310879,18	2324600,93	Картометрический метод; 1,0	—
Ж1/14	38	310902,88	2324583,93	Картометрический метод; 1,0	—
Ж1/14	39	310926,59	2324566,94	Картометрический метод; 1,0	—
Ж1/14	1	310946,71	2324555,51	Картометрический метод; 1,0	—
Ж1/15	1	310545,77	2324260,20	Картометрический метод; 1,0	—

ОПИСАНИЕ МЕСТОПОЛОЖЕНИЯ ГРАНИЦ
территориальных зон села Развильное Песчанокопского района Ростовской области
(наименование объекта землеустройства)

Сведения о местоположении границ объекта

1	2	3	4	5	6
Ж1/15	2	310526,85	2324287,91	Картометрический метод; 1,0	—
Ж1/15	3	310494,45	2324308,72	Картометрический метод; 1,0	—
Ж1/15	4	310486,98	2324308,04	Картометрический метод; 1,0	—
Ж1/15	5	310484,42	2324309,34	Картометрический метод; 1,0	—
Ж1/15	6	310466,82	2324318,28	Картометрический метод; 1,0	—
Ж1/15	7	310451,76	2324325,93	Картометрический метод; 1,0	—
Ж1/15	8	310442,94	2324337,68	Картометрический метод; 1,0	—
Ж1/15	9	310428,35	2324357,12	Картометрический метод; 1,0	—
Ж1/15	10	310419,85	2324372,32	Картометрический метод; 1,0	—
Ж1/15	11	310286,09	2324299,99	Картометрический метод; 1,0	—
Ж1/15	12	310387,59	2324116,63	Картометрический метод; 1,0	—
Ж1/15	1	310545,77	2324260,20	Картометрический метод; 1,0	—
Ж1/16	1	310375,71	2324387,14	Картометрический метод; 1,0	—
Ж1/16	2	310368,91	2324398,92	Картометрический метод; 1,0	—
Ж1/16	3	310305,90	2324518,31	Картометрический метод; 1,0	—
Ж1/16	4	310292,05	2324544,54	Картометрический метод; 1,0	—
Ж1/16	5	310253,49	2324525,83	Картометрический метод; 1,0	—
Ж1/16	6	310233,48	2324516,48	Картометрический метод; 1,0	—
Ж1/16	7	310210,05	2324565,58	Картометрический метод; 1,0	—
Ж1/16	8	310114,45	2324521,31	Картометрический метод; 1,0	—
Ж1/16	9	310113,45	2324507,85	Картометрический метод; 1,0	—
Ж1/16	10	310116,36	2324490,53	Картометрический метод; 1,0	—
Ж1/16	11	310120,65	2324474,05	Картометрический метод; 1,0	—

ОПИСАНИЕ МЕСТОПОЛОЖЕНИЯ ГРАНИЦ
территориальных зон села Развильное Песчанокопского района Ростовской области
(наименование объекта землеустройства)

Сведения о местоположении границ объекта

1	2	3	4	5	6
Ж1/16	12	310121,00	2324461,98	Картометрический метод; 1,0	—
Ж1/16	13	310117,55	2324452,31	Картометрический метод; 1,0	—
Ж1/16	14	310085,60	2324425,57	Картометрический метод; 1,0	—
Ж1/16	15	310056,50	2324395,75	Картометрический метод; 1,0	—
Ж1/16	16	310040,04	2324370,75	Картометрический метод; 1,0	—
Ж1/16	17	310004,53	2324329,99	Картометрический метод; 1,0	—
Ж1/16	18	309995,80	2324308,10	Картометрический метод; 1,0	—
Ж1/16	19	309996,87	2324286,92	Картометрический метод; 1,0	—
Ж1/16	20	310017,88	2324254,35	Картометрический метод; 1,0	—
Ж1/16	21	310033,54	2324218,41	Картометрический метод; 1,0	—
Ж1/16	22	310038,80	2324207,50	Картометрический метод; 1,0	—
Ж1/16	1	310375,71	2324387,14	Картометрический метод; 1,0	—
Ж1/17	1	310237,17	2323892,66	Картометрический метод; 1,0	—
Ж1/17	2	310216,37	2323974,30	Картометрический метод; 1,0	—
Ж1/17	3	310228,46	2323985,24	Картометрический метод; 1,0	—
Ж1/17	4	310222,12	2324022,41	Картометрический метод; 1,0	—
Ж1/17	5	310196,72	2324081,15	Картометрический метод; 1,0	—
Ж1/17	6	310172,38	2324152,59	Картометрический метод; 1,0	—
Ж1/17	7	310155,67	2324231,56	Картометрический метод; 1,0	—
Ж1/17	8	309983,78	2324141,76	Картометрический метод; 1,0	—
Ж1/17	9	309979,20	2324140,07	Картометрический метод; 1,0	—
Ж1/17	10	309979,84	2324135,78	Картометрический метод; 1,0	—
Ж1/17	11	309984,52	2324104,58	Картометрический метод; 1,0	—

ОПИСАНИЕ МЕСТОПОЛОЖЕНИЯ ГРАНИЦ
территориальных зон села Развильное Песчанокопского района Ростовской области
(наименование объекта землеустройства)

Сведения о местоположении границ объекта

1	2	3	4	5	6
Ж1/17	12	310106,55	2323813,14	Картометрический метод; 1,0	—
Ж1/17	13	310179,75	2323847,07	Картометрический метод; 1,0	—
Ж1/17	1	310237,17	2323892,66	Картометрический метод; 1,0	—
Ж1/18	1	310095,32	2323794,09	Картометрический метод; 1,0	—
Ж1/18	2	310090,84	2323805,85	Картометрический метод; 1,0	—
Ж1/18	3	310106,55	2323813,14	Картометрический метод; 1,0	—
Ж1/18	4	309984,52	2324104,58	Картометрический метод; 1,0	—
Ж1/18	5	309979,84	2324135,78	Картометрический метод; 1,0	—
Ж1/18	6	309979,20	2324140,07	Картометрический метод; 1,0	—
Ж1/18	7	309913,67	2324114,57	Картометрический метод; 1,0	—
Ж1/18	8	309783,99	2324053,02	Картометрический метод; 1,0	—
Ж1/18	9	309878,20	2323781,46	Картометрический метод; 1,0	—
Ж1/18	10	309874,79	2323779,50	Картометрический метод; 1,0	—
Ж1/18	11	309910,55	2323721,29	Картометрический метод; 1,0	—
Ж1/18	12	310029,00	2323777,18	Картометрический метод; 1,0	—
Ж1/18	13	310031,83	2323778,49	Картометрический метод; 1,0	—
Ж1/18	14	310036,06	2323767,38	Картометрический метод; 1,0	—
Ж1/18	1	310095,32	2323794,09	Картометрический метод; 1,0	—
ЖР/1	1	311611,20	2322232,84	Картометрический метод; 1,0	—
ЖР/1	2	311590,44	2322401,63	Картометрический метод; 1,0	—
ЖР/1	3	311465,15	2322388,41	Картометрический метод; 1,0	—
ЖР/1	4	311431,36	2322384,72	Картометрический метод; 1,0	—
ЖР/1	5	311448,30	2322226,33	Картометрический метод; 1,0	—

ОПИСАНИЕ МЕСТОПОЛОЖЕНИЯ ГРАНИЦ
территориальных зон села Развильное Песчанокопского района Ростовской области
(наименование объекта землеустройства)

Сведения о местоположении границ объекта

1	2	3	4	5	6
ЖР/1	6	311493,48	2322227,77	Картометрический метод; 1,0	—
ЖР/1	1	311611,20	2322232,84	Картометрический метод; 1,0	—
ЖР/2	1	309878,20	2323781,46	Картометрический метод; 1,0	—
ЖР/2	2	309783,99	2324053,02	Картометрический метод; 1,0	—
ЖР/2	3	309760,24	2324041,74	Картометрический метод; 1,0	—
ЖР/2	4	309785,05	2323940,80	Картометрический метод; 1,0	—
ЖР/2	5	309819,84	2323776,25	Картометрический метод; 1,0	—
ЖР/2	6	309812,76	2323765,32	Картометрический метод; 1,0	—
ЖР/2	7	309805,22	2323753,69	Картометрический метод; 1,0	—
ЖР/2	8	309813,32	2323734,35	Картометрический метод; 1,0	—
ЖР/2	9	309813,54	2323733,80	Картометрический метод; 1,0	—
ЖР/2	10	309837,67	2323756,03	Картометрический метод; 1,0	—
ЖР/2	11	309849,19	2323763,78	Картометрический метод; 1,0	—
ЖР/2	12	309874,79	2323779,50	Картометрический метод; 1,0	—
ЖР/2	1	309878,20	2323781,46	Картометрический метод; 1,0	—
И1/1	1	312015,03	2322079,55	Картометрический метод; 1,0	—
И1/1	2	312002,59	2322184,52	Картометрический метод; 1,0	—
И1/1	3	311984,14	2322182,09	Картометрический метод; 1,0	—
И1/1	4	311917,55	2322174,62	Картометрический метод; 1,0	—
И1/1	5	311931,07	2322123,59	Картометрический метод; 1,0	—
И1/1	6	311937,46	2322072,12	Картометрический метод; 1,0	—
И1/1	7	311954,68	2322072,12	Картометрический метод; 1,0	—
И1/1	8	311955,04	2322053,26	Картометрический метод; 1,0	—

ОПИСАНИЕ МЕСТОПОЛОЖЕНИЯ ГРАНИЦ
территориальных зон села Развильное Песчанокопского района Ростовской области
(наименование объекта землеустройства)

Сведения о местоположении границ объекта

1	2	3	4	5	6
И1/1	9	312003,27	2322058,24	Картометрический метод; 1,0	—
И1/1	10	312000,78	2322078,08	Картометрический метод; 1,0	—
И1/1	1	312015,03	2322079,55	Картометрический метод; 1,0	—
И1/2	1	312867,70	2323903,35	Картометрический метод; 1,0	—
И1/2	2	312872,70	2323946,22	Картометрический метод; 1,0	—
И1/2	3	312834,49	2323951,04	Картометрический метод; 1,0	—
И1/2	4	312829,14	2323915,25	Картометрический метод; 1,0	—
И1/2	5	312857,58	2323882,86	Картометрический метод; 1,0	—
И1/2	6	312864,74	2323888,78	Картометрический метод; 1,0	—
И1/2	7	312866,07	2323890,00	Картометрический метод; 1,0	—
И1/2	1	312867,70	2323903,35	Картометрический метод; 1,0	—
И1/3	1	312873,80	2324692,14	Картометрический метод; 1,0	—
И1/3	2	312872,18	2324731,02	Картометрический метод; 1,0	—
И1/3	3	312863,28	2324743,57	Картометрический метод; 1,0	—
И1/3	4	312818,67	2324754,91	Картометрический метод; 1,0	—
И1/3	5	312821,14	2324697,81	Картометрический метод; 1,0	—
И1/3	1	312873,80	2324692,14	Картометрический метод; 1,0	—
И1/4	1	312925,40	2325397,27	Картометрический метод; 1,0	—
И1/4	2	312932,41	2325666,34	Картометрический метод; 1,0	—
И1/4	3	312911,51	2325669,12	Картометрический метод; 1,0	—
И1/4	4	312913,07	2325684,84	Картометрический метод; 1,0	—
И1/4	5	312914,48	2325698,97	Картометрический метод; 1,0	—
И1/4	6	312913,19	2325756,85	Картометрический метод; 1,0	—

ОПИСАНИЕ МЕСТОПОЛОЖЕНИЯ ГРАНИЦ
территориальных зон села Развильное Песчанокопского района Ростовской области
(наименование объекта землеустройства)

Сведения о местоположении границ объекта

1	2	3	4	5	6
И1/4	7	312913,12	2325798,90	Картометрический метод; 1,0	—
И1/4	8	312926,32	2325884,86	Картометрический метод; 1,0	—
И1/4	9	312777,61	2325900,79	Картометрический метод; 1,0	—
И1/4	10	312722,52	2325716,22	Картометрический метод; 1,0	—
И1/4	11	312720,48	2325707,01	Картометрический метод; 1,0	—
И1/4	12	312708,12	2325708,87	Картометрический метод; 1,0	—
И1/4	13	312645,97	2325718,34	Картометрический метод; 1,0	—
И1/4	14	312642,72	2325701,54	Картометрический метод; 1,0	—
И1/4	15	312631,85	2325654,80	Картометрический метод; 1,0	—
И1/4	16	312677,89	2325628,65	Картометрический метод; 1,0	—
И1/4	17	312681,50	2325633,41	Картометрический метод; 1,0	—
И1/4	18	312686,98	2325630,50	Картометрический метод; 1,0	—
И1/4	19	312693,33	2325636,43	Картометрический метод; 1,0	—
И1/4	20	312738,54	2325693,37	Картометрический метод; 1,0	—
И1/4	21	312747,89	2325703,46	Картометрический метод; 1,0	—
И1/4	22	312867,24	2325690,03	Картометрический метод; 1,0	—
И1/4	23	312863,10	2325653,55	Картометрический метод; 1,0	—
И1/4	24	312858,95	2325619,01	Картометрический метод; 1,0	—
И1/4	25	312855,90	2325598,33	Картометрический метод; 1,0	—
И1/4	26	312853,82	2325583,74	Картометрический метод; 1,0	—
И1/4	27	312850,92	2325567,14	Картометрический метод; 1,0	—
И1/4	28	312847,85	2325553,41	Картометрический метод; 1,0	—
И1/4	29	312844,78	2325541,96	Картометрический метод; 1,0	—

ОПИСАНИЕ МЕСТОПОЛОЖЕНИЯ ГРАНИЦ
территориальных зон села Развильное Песчанокопского района Ростовской области
(наименование объекта землеустройства)

Сведения о местоположении границ объекта

1	2	3	4	5	6
И1/4	30	312842,70	2325534,78	Картометрический метод; 1,0	—
И1/4	31	312837,65	2325519,76	Картометрический метод; 1,0	—
И1/4	32	312830,41	2325502,87	Картометрический метод; 1,0	—
И1/4	33	312822,57	2325484,56	Картометрический метод; 1,0	—
И1/4	34	312820,50	2325479,86	Картометрический метод; 1,0	—
И1/4	35	312815,39	2325466,92	Картометрический метод; 1,0	—
И1/4	36	312808,02	2325449,44	Картометрический метод; 1,0	—
И1/4	37	312800,97	2325433,10	Картометрический метод; 1,0	—
И1/4	38	312794,61	2325418,64	Картометрический метод; 1,0	—
И1/4	39	312789,59	2325404,35	Картометрический метод; 1,0	—
И1/4	40	312788,32	2325399,34	Картометрический метод; 1,0	—
И1/4	41	312787,65	2325393,99	Картометрический метод; 1,0	—
И1/4	42	312787,19	2325390,37	Картометрический метод; 1,0	—
И1/4	43	312785,50	2325373,92	Картометрический метод; 1,0	—
И1/4	44	312783,66	2325355,55	Картометрический метод; 1,0	—
И1/4	45	312780,45	2325326,58	Картометрический метод; 1,0	—
И1/4	46	312771,31	2325259,71	Картометрический метод; 1,0	—
И1/4	47	312770,84	2325257,00	Картометрический метод; 1,0	—
И1/4	48	312901,65	2325233,92	Картометрический метод; 1,0	—
И1/4	49	312904,00	2325248,01	Картометрический метод; 1,0	—
И1/4	50	312906,68	2325397,85	Картометрический метод; 1,0	—
И1/4	1	312925,40	2325397,27	Картометрический метод; 1,0	—
И1/5	1	311718,97	2323491,08	Картометрический метод; 1,0	—

ОПИСАНИЕ МЕСТОПОЛОЖЕНИЯ ГРАНИЦ
территориальных зон села Развильное Песчанокопского района Ростовской области
(наименование объекта землеустройства)

Сведения о местоположении границ объекта

1	2	3	4	5	6
И1/5	2	311723,93	2323491,37	Картометрический метод; 1,0	—
И1/5	3	311722,68	2323508,40	Картометрический метод; 1,0	—
И1/5	4	311682,83	2323507,47	Картометрический метод; 1,0	—
И1/5	5	311684,68	2323490,28	Картометрический метод; 1,0	—
И1/5	1	311718,97	2323491,08	Картометрический метод; 1,0	—
И1/6	1	311418,77	2322794,46	Картометрический метод; 1,0	—
И1/6	2	311412,04	2322849,65	Картометрический метод; 1,0	—
И1/6	3	311373,96	2322841,47	Картометрический метод; 1,0	—
И1/6	4	311349,13	2322836,13	Картометрический метод; 1,0	—
И1/6	5	311358,10	2322794,39	Картометрический метод; 1,0	—
И1/6	6	311374,94	2322798,01	Картометрический метод; 1,0	—
И1/6	7	311375,56	2322795,14	Картометрический метод; 1,0	—
И1/6	8	311380,48	2322786,77	Картометрический метод; 1,0	—
И1/6	1	311418,77	2322794,46	Картометрический метод; 1,0	—
И1/7	1	310922,31	2322666,55	Картометрический метод; 1,0	—
И1/7	2	310921,66	2322710,92	Картометрический метод; 1,0	—
И1/7	3	310921,47	2322725,61	Картометрический метод; 1,0	—
И1/7	4	310921,30	2322738,81	Картометрический метод; 1,0	—
И1/7	5	310847,79	2322737,30	Картометрический метод; 1,0	—
И1/7	6	310851,56	2322657,49	Картометрический метод; 1,0	—
И1/7	1	310922,31	2322666,55	Картометрический метод; 1,0	—
И1/8	1	311138,97	2324514,00	Картометрический метод; 1,0	—
И1/8	2	311131,47	2324543,41	Картометрический метод; 1,0	—

ОПИСАНИЕ МЕСТОПОЛОЖЕНИЯ ГРАНИЦ
территориальных зон села Развильное Песчанокопского района Ростовской области
(наименование объекта землеустройства)

Сведения о местоположении границ объекта

1	2	3	4	5	6
И1/8	3	311099,16	2324547,04	Картометрический метод; 1,0	—
И1/8	4	311073,28	2324552,81	Картометрический метод; 1,0	—
И1/8	5	311054,34	2324526,33	Картометрический метод; 1,0	—
И1/8	6	311061,55	2324517,59	Картометрический метод; 1,0	—
И1/8	7	311077,57	2324498,20	Картометрический метод; 1,0	—
И1/8	8	311082,28	2324494,30	Картометрический метод; 1,0	—
И1/8	1	311138,97	2324514,00	Картометрический метод; 1,0	—
И1/9	1	310462,28	2324675,79	Картометрический метод; 1,0	—
И1/9	2	310445,88	2324704,02	Картометрический метод; 1,0	—
И1/9	3	310392,54	2324697,45	Картометрический метод; 1,0	—
И1/9	4	310405,11	2324650,52	Картометрический метод; 1,0	—
И1/9	1	310462,28	2324675,79	Картометрический метод; 1,0	—
И1/10	1	310306,14	2324240,63	Картометрический метод; 1,0	—
И1/10	2	310306,37	2324245,41	Картометрический метод; 1,0	—
И1/10	3	310285,45	2324286,58	Картометрический метод; 1,0	—
И1/10	4	310226,05	2324256,55	Картометрический метод; 1,0	—
И1/10	5	310254,69	2324209,34	Картометрический метод; 1,0	—
И1/10	1	310306,14	2324240,63	Картометрический метод; 1,0	—
О1/1	1	311859,32	2323310,30	Картометрический метод; 1,0	—
О1/1	2	311838,19	2323455,07	Картометрический метод; 1,0	—
О1/1	3	311777,55	2323447,42	Картометрический метод; 1,0	—
О1/1	4	311743,57	2323441,25	Картометрический метод; 1,0	—
О1/1	5	311733,25	2323439,23	Картометрический метод; 1,0	—

ОПИСАНИЕ МЕСТОПОЛОЖЕНИЯ ГРАНИЦ
территориальных зон села Развильное Песчанокопского района Ростовской области
(наименование объекта землеустройства)

Сведения о местоположении границ объекта

1	2	3	4	5	6
O1/1	6	311764,14	2323258,86	Картометрический метод; 1,0	—
O1/1	7	311792,59	2323265,02	Картометрический метод; 1,0	—
O1/1	8	311790,71	2323279,20	Картометрический метод; 1,0	—
O1/1	9	311787,65	2323299,26	Картометрический метод; 1,0	—
O1/1	10	311808,50	2323303,01	Картометрический метод; 1,0	—
O1/1	11	311846,97	2323308,73	Картометрический метод; 1,0	—
O1/1	1	311859,32	2323310,30	Картометрический метод; 1,0	—
O1/2	1	311814,68	2323513,87	Картометрический метод; 1,0	—
O1/2	2	311829,28	2323516,08	Картометрический метод; 1,0	—
O1/2	3	311808,77	2323656,62	Картометрический метод; 1,0	—
O1/2	4	311705,04	2323639,09	Картометрический метод; 1,0	—
O1/2	5	311705,74	2323633,36	Картометрический метод; 1,0	—
O1/2	6	311712,21	2323572,53	Картометрический метод; 1,0	—
O1/2	7	311658,61	2323564,45	Картометрический метод; 1,0	—
O1/2	8	311650,67	2323623,27	Картометрический метод; 1,0	—
O1/2	9	311649,86	2323629,87	Картометрический метод; 1,0	—
O1/2	10	311635,06	2323627,40	Картометрический метод; 1,0	—
O1/2	11	311630,47	2323625,47	Картометрический метод; 1,0	—
O1/2	12	311628,21	2323623,04	Картометрический метод; 1,0	—
O1/2	13	311626,91	2323616,21	Картометрический метод; 1,0	—
O1/2	14	311627,07	2323604,47	Картометрический метод; 1,0	—
O1/2	15	311624,87	2323585,04	Картометрический метод; 1,0	—
O1/2	16	311629,41	2323575,77	Картометрический метод; 1,0	—

ОПИСАНИЕ МЕСТОПОЛОЖЕНИЯ ГРАНИЦ
территориальных зон села Развильное Песчанокопского района Ростовской области
(наименование объекта землеустройства)

Сведения о местоположении границ объекта

1	2	3	4	5	6
O1/2	17	311636,91	2323546,02	Картометрический метод; 1,0	—
O1/2	18	311639,49	2323525,71	Картометрический метод; 1,0	—
O1/2	19	311640,23	2323516,95	Картометрический метод; 1,0	—
O1/2	20	311647,29	2323517,87	Картометрический метод; 1,0	—
O1/2	21	311680,36	2323522,47	Картометрический метод; 1,0	—
O1/2	22	311682,16	2323507,45	Картометрический метод; 1,0	—
O1/2	23	311682,83	2323507,47	Картометрический метод; 1,0	—
O1/2	24	311722,68	2323508,40	Картометрический метод; 1,0	—
O1/2	25	311723,93	2323491,37	Картометрический метод; 1,0	—
O1/2	26	311740,00	2323492,20	Картометрический метод; 1,0	—
O1/2	27	311739,78	2323495,11	Картометрический метод; 1,0	—
O1/2	28	311742,03	2323495,07	Картометрический метод; 1,0	—
O1/2	29	311750,06	2323503,35	Картометрический метод; 1,0	—
O1/2	30	311752,13	2323503,64	Картометрический метод; 1,0	—
O1/2	31	311752,83	2323499,21	Картометрический метод; 1,0	—
O1/2	32	311761,67	2323501,03	Картометрический метод; 1,0	—
O1/2	33	311761,98	2323498,26	Картометрический метод; 1,0	—
O1/2	34	311762,28	2323495,67	Картометрический метод; 1,0	—
O1/2	35	311766,35	2323496,17	Картометрический метод; 1,0	—
O1/2	36	311765,27	2323506,13	Картометрический метод; 1,0	—
O1/2	1	311814,68	2323513,87	Картометрический метод; 1,0	—
O1/3	1	311817,80	2323958,53	Картометрический метод; 1,0	—
O1/3	2	311797,47	2324006,13	Картометрический метод; 1,0	—

ОПИСАНИЕ МЕСТОПОЛОЖЕНИЯ ГРАНИЦ
территориальных зон села Развильное Песчанокопского района Ростовской области
(наименование объекта землеустройства)

Сведения о местоположении границ объекта

1	2	3	4	5	6
O1/3	3	311817,31	2324017,24	Картометрический метод; 1,0	—
O1/3	4	311803,95	2324047,96	Картометрический метод; 1,0	—
O1/3	5	311770,89	2324032,36	Картометрический метод; 1,0	—
O1/3	6	311749,88	2324024,46	Картометрический метод; 1,0	—
O1/3	7	311757,65	2323987,80	Картометрический метод; 1,0	—
O1/3	8	311763,47	2323961,84	Картометрический метод; 1,0	—
O1/3	9	311774,56	2323918,33	Картометрический метод; 1,0	—
O1/3	10	311778,39	2323895,91	Картометрический метод; 1,0	—
O1/3	11	311790,02	2323917,19	Картометрический метод; 1,0	—
O1/3	12	311802,26	2323937,04	Картометрический метод; 1,0	—
O1/3	1	311817,80	2323958,53	Картометрический метод; 1,0	—
O1/4	1	311676,96	2324227,03	Картометрический метод; 1,0	—
O1/4	2	311673,28	2324255,93	Картометрический метод; 1,0	—
O1/4	3	311671,81	2324275,63	Картометрический метод; 1,0	—
O1/4	4	311654,29	2324273,29	Картометрический метод; 1,0	—
O1/4	5	311611,81	2324268,15	Картометрический метод; 1,0	—
O1/4	6	311609,20	2324285,92	Картометрический метод; 1,0	—
O1/4	7	311584,00	2324284,27	Картометрический метод; 1,0	—
O1/4	8	311582,67	2324298,27	Картометрический метод; 1,0	—
O1/4	9	311578,58	2324298,12	Картометрический метод; 1,0	—
O1/4	10	311523,05	2324297,20	Картометрический метод; 1,0	—
O1/4	11	311522,06	2324258,97	Картометрический метод; 1,0	—
O1/4	12	311481,61	2324259,90	Картометрический метод; 1,0	—

ОПИСАНИЕ МЕСТОПОЛОЖЕНИЯ ГРАНИЦ
территориальных зон села Развильное Песчанокопского района Ростовской области
(наименование объекта землеустройства)

Сведения о местоположении границ объекта

1	2	3	4	5	6
O1/4	13	311483,16	2324327,13	Картометрический метод; 1,0	—
O1/4	14	311469,43	2324342,14	Картометрический метод; 1,0	—
O1/4	15	311467,43	2324344,47	Картометрический метод; 1,0	—
O1/4	16	311448,75	2324343,24	Картометрический метод; 1,0	—
O1/4	17	311446,57	2324362,89	Картометрический метод; 1,0	—
O1/4	18	311445,59	2324371,78	Картометрический метод; 1,0	—
O1/4	19	311551,26	2324380,32	Картометрический метод; 1,0	—
O1/4	20	311551,15	2324400,91	Картометрический метод; 1,0	—
O1/4	21	311551,26	2324425,84	Картометрический метод; 1,0	—
O1/4	22	311581,65	2324425,51	Картометрический метод; 1,0	—
O1/4	23	311617,28	2324422,91	Картометрический метод; 1,0	—
O1/4	24	311639,40	2324424,00	Картометрический метод; 1,0	—
O1/4	25	311655,90	2324424,93	Картометрический метод; 1,0	—
O1/4	26	311649,54	2324492,46	Картометрический метод; 1,0	—
O1/4	27	311620,76	2324496,36	Картометрический метод; 1,0	—
O1/4	28	311624,28	2324523,72	Картометрический метод; 1,0	—
O1/4	29	311603,23	2324526,61	Картометрический метод; 1,0	—
O1/4	30	311600,94	2324509,06	Картометрический метод; 1,0	—
O1/4	31	311599,75	2324498,96	Картометрический метод; 1,0	—
O1/4	32	311535,47	2324504,22	Картометрический метод; 1,0	—
O1/4	33	311509,77	2324507,02	Картометрический метод; 1,0	—
O1/4	34	311470,52	2324510,72	Картометрический метод; 1,0	—
O1/4	35	311453,03	2324512,51	Картометрический метод; 1,0	—

ОПИСАНИЕ МЕСТОПОЛОЖЕНИЯ ГРАНИЦ
территориальных зон села Развильное Песчанокопского района Ростовской области
(наименование объекта землеустройства)

Сведения о местоположении границ объекта

1	2	3	4	5	6
O1/4	36	311462,70	2324576,22	Картометрический метод; 1,0	—
O1/4	37	311520,40	2324567,61	Картометрический метод; 1,0	—
O1/4	38	311549,10	2324563,61	Картометрический метод; 1,0	—
O1/4	39	311563,16	2324648,14	Картометрический метод; 1,0	—
O1/4	40	311438,96	2324668,33	Картометрический метод; 1,0	—
O1/4	41	311430,66	2324669,94	Картометрический метод; 1,0	—
O1/4	42	311424,59	2324627,93	Картометрический метод; 1,0	—
O1/4	43	311378,51	2324636,12	Картометрический метод; 1,0	—
O1/4	44	311379,46	2324647,09	Картометрический метод; 1,0	—
O1/4	45	311350,75	2324658,80	Картометрический метод; 1,0	—
O1/4	46	311340,89	2324627,52	Картометрический метод; 1,0	—
O1/4	47	311337,05	2324628,33	Картометрический метод; 1,0	—
O1/4	48	311334,93	2324619,49	Картометрический метод; 1,0	—
O1/4	49	311333,39	2324607,51	Картометрический метод; 1,0	—
O1/4	50	311320,07	2324537,14	Картометрический метод; 1,0	—
O1/4	51	311318,24	2324526,17	Картометрический метод; 1,0	—
O1/4	52	311255,51	2324532,37	Картометрический метод; 1,0	—
O1/4	53	311183,57	2324538,82	Картометрический метод; 1,0	—
O1/4	54	311180,21	2324539,12	Картометрический метод; 1,0	—
O1/4	55	311181,52	2324528,35	Картометрический метод; 1,0	—
O1/4	56	311182,58	2324525,70	Картометрический метод; 1,0	—
O1/4	57	311184,93	2324514,32	Картометрический метод; 1,0	—
O1/4	58	311199,82	2324439,42	Картометрический метод; 1,0	—

ОПИСАНИЕ МЕСТОПОЛОЖЕНИЯ ГРАНИЦ
территориальных зон села Развильное Песчанокопского района Ростовской области
(наименование объекта землеустройства)

Сведения о местоположении границ объекта

1	2	3	4	5	6
O1/4	59	311206,78	2324407,10	Картометрический метод; 1,0	—
O1/4	60	311227,62	2324410,58	Картометрический метод; 1,0	—
O1/4	61	311226,11	2324419,59	Картометрический метод; 1,0	—
O1/4	62	311234,60	2324421,99	Картометрический метод; 1,0	—
O1/4	63	311236,02	2324409,17	Картометрический метод; 1,0	—
O1/4	64	311235,73	2324400,80	Картометрический метод; 1,0	—
O1/4	65	311248,90	2324402,18	Картометрический метод; 1,0	—
O1/4	66	311248,86	2324403,33	Картометрический метод; 1,0	—
O1/4	67	311262,26	2324406,00	Картометрический метод; 1,0	—
O1/4	68	311269,36	2324405,63	Картометрический метод; 1,0	—
O1/4	69	311270,31	2324404,31	Картометрический метод; 1,0	—
O1/4	70	311275,76	2324405,93	Картометрический метод; 1,0	—
O1/4	71	311292,14	2324398,60	Картометрический метод; 1,0	—
O1/4	72	311302,49	2324401,59	Картометрический метод; 1,0	—
O1/4	73	311318,57	2324335,83	Картометрический метод; 1,0	—
O1/4	74	311319,24	2324332,69	Картометрический метод; 1,0	—
O1/4	75	311313,72	2324324,00	Картометрический метод; 1,0	—
O1/4	76	311240,31	2324299,41	Картометрический метод; 1,0	—
O1/4	77	311231,59	2324295,94	Картометрический метод; 1,0	—
O1/4	78	311239,26	2324268,96	Картометрический метод; 1,0	—
O1/4	79	311249,84	2324272,22	Картометрический метод; 1,0	—
O1/4	80	311256,29	2324274,44	Картометрический метод; 1,0	—
O1/4	81	311257,44	2324271,01	Картометрический метод; 1,0	—

ОПИСАНИЕ МЕСТОПОЛОЖЕНИЯ ГРАНИЦ
территориальных зон села Развильное Песчанокопского района Ростовской области
(наименование объекта землеустройства)

Сведения о местоположении границ объекта

1	2	3	4	5	6
O1/4	82	311266,02	2324246,89	Картометрический метод; 1,0	—
O1/4	83	311275,00	2324250,22	Картометрический метод; 1,0	—
O1/4	84	311277,79	2324241,98	Картометрический метод; 1,0	—
O1/4	85	311315,59	2324256,89	Картометрический метод; 1,0	—
O1/4	86	311308,57	2324276,57	Картометрический метод; 1,0	—
O1/4	87	311326,42	2324282,56	Картометрический метод; 1,0	—
O1/4	88	311342,40	2324286,92	Картометрический метод; 1,0	—
O1/4	89	311360,92	2324262,75	Картометрический метод; 1,0	—
O1/4	90	311361,74	2324261,66	Картометрический метод; 1,0	—
O1/4	91	311369,09	2324251,52	Картометрический метод; 1,0	—
O1/4	92	311378,79	2324238,08	Картометрический метод; 1,0	—
O1/4	93	311439,72	2324260,97	Картометрический метод; 1,0	—
O1/4	94	311468,68	2324192,85	Картометрический метод; 1,0	—
O1/4	95	311505,83	2324201,18	Картометрический метод; 1,0	—
O1/4	96	311593,80	2324213,65	Картометрический метод; 1,0	—
O1/4	1	311676,96	2324227,03	Картометрический метод; 1,0	—
O1/4	97	311363,06	2324309,83	Картометрический метод; 1,0	—
O1/4	98	311412,25	2324323,62	Картометрический метод; 1,0	—
O1/4	99	311441,62	2324328,59	Картометрический метод; 1,0	—
O1/4	100	311441,00	2324342,73	Картометрический метод; 1,0	—
O1/4	101	311440,75	2324347,68	Картометрический метод; 1,0	—
O1/4	102	311434,68	2324345,99	Картометрический метод; 1,0	—
O1/4	103	311360,09	2324325,66	Картометрический метод; 1,0	—

ОПИСАНИЕ МЕСТОПОЛОЖЕНИЯ ГРАНИЦ
территориальных зон села Развильное Песчанокопского района Ростовской области
(наименование объекта землеустройства)

Сведения о местоположении границ объекта

1	2	3	4	5	6
O1/4	104	311362,56	2324311,06	Картометрический метод; 1,0	—
O1/4	97	311363,06	2324309,83	Картометрический метод; 1,0	—
O1/4	105	311343,40	2324338,48	Картометрический метод; 1,0	—
O1/4	106	311348,95	2324339,81	Картометрический метод; 1,0	—
O1/4	107	311346,01	2324352,16	Картометрический метод; 1,0	—
O1/4	108	311347,69	2324363,93	Картометрический метод; 1,0	—
O1/4	109	311370,04	2324371,77	Картометрический метод; 1,0	—
O1/4	110	311362,83	2324392,81	Картометрический метод; 1,0	—
O1/4	111	311423,42	2324397,86	Картометрический метод; 1,0	—
O1/4	112	311427,98	2324377,78	Картометрический метод; 1,0	—
O1/4	113	311439,95	2324379,65	Картометрический метод; 1,0	—
O1/4	114	311440,21	2324382,28	Картометрический метод; 1,0	—
O1/4	115	311433,81	2324426,23	Картометрический метод; 1,0	—
O1/4	116	311428,51	2324425,34	Картометрический метод; 1,0	—
O1/4	117	311426,65	2324437,08	Картометрический метод; 1,0	—
O1/4	118	311387,54	2324428,74	Картометрический метод; 1,0	—
O1/4	119	311329,52	2324420,26	Картометрический метод; 1,0	—
O1/4	120	311330,28	2324414,39	Картометрический метод; 1,0	—
O1/4	121	311334,47	2324389,62	Картометрический метод; 1,0	—
O1/4	122	311341,52	2324375,63	Картометрический метод; 1,0	—
O1/4	123	311343,12	2324366,52	Картометрический метод; 1,0	—
O1/4	124	311341,03	2324351,46	Картометрический метод; 1,0	—
O1/4	125	311343,03	2324340,19	Картометрический метод; 1,0	—

ОПИСАНИЕ МЕСТОПОЛОЖЕНИЯ ГРАНИЦ
территориальных зон села Развильное Песчанокопского района Ростовской области
(наименование объекта землеустройства)

Сведения о местоположении границ объекта

1	2	3	4	5	6
O1/4	105	311343,40	2324338,48	Картометрический метод; 1,0	—
O1/5	1	311376,14	2324872,61	Картометрический метод; 1,0	—
O1/5	2	311381,44	2324914,57	Картометрический метод; 1,0	—
O1/5	3	311383,72	2324942,62	Картометрический метод; 1,0	—
O1/5	4	311308,57	2324952,69	Картометрический метод; 1,0	—
O1/5	5	311297,52	2324882,86	Картометрический метод; 1,0	—
O1/5	6	311309,16	2324881,02	Картометрический метод; 1,0	—
O1/5	1	311376,14	2324872,61	Картометрический метод; 1,0	—
O2/1	1	312844,30	2323766,73	Картометрический метод; 1,0	—
O2/1	2	312847,17	2323790,11	Картометрический метод; 1,0	—
O2/1	3	312837,91	2323791,55	Картометрический метод; 1,0	—
O2/1	4	312840,03	2323807,37	Картометрический метод; 1,0	—
O2/1	5	312810,43	2323812,51	Картометрический метод; 1,0	—
O2/1	6	312807,54	2323771,13	Картометрический метод; 1,0	—
O2/1	1	312844,30	2323766,73	Картометрический метод; 1,0	—
O2/2	1	312783,42	2323817,20	Картометрический метод; 1,0	—
O2/2	2	312810,16	2323920,87	Картометрический метод; 1,0	—
O2/2	3	312815,48	2323930,81	Картометрический метод; 1,0	—
O2/2	4	312794,62	2323956,19	Картометрический метод; 1,0	—
O2/2	5	312758,98	2323821,72	Картометрический метод; 1,0	—
O2/2	1	312783,42	2323817,20	Картометрический метод; 1,0	—
O2/3	1	312580,45	2324009,82	Картометрический метод; 1,0	—
	2	312579,68	2324078,81	Картометрический метод; 1,0	—

ОПИСАНИЕ МЕСТОПОЛОЖЕНИЯ ГРАНИЦ
территориальных зон села Развильное Песчанокопского района Ростовской области
(наименование объекта землеустройства)

Сведения о местоположении границ объекта

1	2	3	4	5	6
O2/3	3	312543,68	2324079,07	Картометрический метод; 1,0	—
O2/3	4	312547,46	2324010,18	Картометрический метод; 1,0	—
O2/3	1	312580,45	2324009,82	Картометрический метод; 1,0	—
O2/4	1	312756,50	2324141,37	Картометрический метод; 1,0	—
O2/4	2	312756,63	2324183,36	Картометрический метод; 1,0	—
O2/4	3	312672,46	2324183,97	Картометрический метод; 1,0	—
O2/4	4	312657,74	2324185,27	Картометрический метод; 1,0	—
O2/4	5	312654,61	2324142,12	Картометрический метод; 1,0	—
O2/4	6	312672,51	2324141,95	Картометрический метод; 1,0	—
O2/4	1	312756,50	2324141,37	Картометрический метод; 1,0	—
O2/5	1	312613,65	2324228,67	Картометрический метод; 1,0	—
O2/5	2	312615,07	2324261,39	Картометрический метод; 1,0	—
O2/5	3	312633,60	2324261,70	Картометрический метод; 1,0	—
O2/5	4	312634,83	2324290,02	Картометрический метод; 1,0	—
O2/5	5	312613,59	2324290,99	Картометрический метод; 1,0	—
O2/5	6	312612,61	2324262,57	Картометрический метод; 1,0	—
O2/5	7	312578,98	2324262,50	Картометрический метод; 1,0	—
O2/5	8	312575,66	2324262,62	Картометрический метод; 1,0	—
O2/5	9	312575,30	2324234,48	Картометрический метод; 1,0	—
O2/5	10	312580,07	2324233,75	Картометрический метод; 1,0	—
O2/5	11	312596,74	2324229,94	Картометрический метод; 1,0	—
O2/5	1	312613,65	2324228,67	Картометрический метод; 1,0	—
O2/6	1	312835,51	2324907,69	Картометрический метод; 1,0	—

ОПИСАНИЕ МЕСТОПОЛОЖЕНИЯ ГРАНИЦ
территориальных зон села Развильное Песчанокопского района Ростовской области
(наименование объекта землеустройства)

Сведения о местоположении границ объекта

1	2	3	4	5	6
O2/6	2	312844,41	2325023,89	Картометрический метод; 1,0	—
O2/6	3	312733,90	2325029,81	Картометрический метод; 1,0	—
O2/6	4	312717,76	2324924,06	Картометрический метод; 1,0	—
O2/6	1	312835,51	2324907,69	Картометрический метод; 1,0	—
O2/7	1	312647,48	2325485,16	Картометрический метод; 1,0	—
O2/7	2	312658,15	2325519,62	Картометрический метод; 1,0	—
O2/7	3	312669,88	2325569,08	Картометрический метод; 1,0	—
O2/7	4	312666,01	2325569,91	Картометрический метод; 1,0	—
O2/7	5	312677,33	2325616,70	Картометрический метод; 1,0	—
O2/7	6	312672,65	2325617,95	Картометрический метод; 1,0	—
O2/7	7	312673,85	2325623,31	Картометрический метод; 1,0	—
O2/7	8	312677,89	2325628,65	Картометрический метод; 1,0	—
O2/7	9	312631,85	2325654,80	Картометрический метод; 1,0	—
O2/7	10	312571,93	2325670,73	Картометрический метод; 1,0	—
O2/7	11	312553,11	2325676,41	Картометрический метод; 1,0	—
O2/7	12	312487,03	2325475,88	Картометрический метод; 1,0	—
O2/7	13	312503,24	2325470,76	Картометрический метод; 1,0	—
O2/7	14	312569,97	2325453,21	Картометрический метод; 1,0	—
O2/7	15	312597,73	2325445,10	Картометрический метод; 1,0	—
O2/7	16	312602,22	2325458,53	Картометрический метод; 1,0	—
O2/7	17	312637,98	2325450,09	Картометрический метод; 1,0	—
O2/7	18	312640,11	2325455,93	Картометрический метод; 1,0	—
O2/7	1	312647,48	2325485,16	Картометрический метод; 1,0	—

ОПИСАНИЕ МЕСТОПОЛОЖЕНИЯ ГРАНИЦ
территориальных зон села Развильное Песчанокопского района Ростовской области
(наименование объекта землеустройства)

Сведения о местоположении границ объекта

1	2	3	4	5	6
O2/8	1	311035,17	2324130,16	Картометрический метод; 1,0	—
O2/8	2	311028,58	2324142,69	Картометрический метод; 1,0	—
O2/8	3	311023,83	2324154,72	Картометрический метод; 1,0	—
O2/8	4	311015,12	2324176,01	Картометрический метод; 1,0	—
O2/8	5	311009,72	2324190,25	Картометрический метод; 1,0	—
O2/8	6	311001,94	2324208,78	Картометрический метод; 1,0	—
O2/8	7	310962,13	2324194,78	Картометрический метод; 1,0	—
O2/8	8	310969,53	2324175,55	Картометрический метод; 1,0	—
O2/8	9	310997,86	2324112,27	Картометрический метод; 1,0	—
O2/8	10	311019,96	2324122,73	Картометрический метод; 1,0	—
O2/8	1	311035,17	2324130,16	Картометрический метод; 1,0	—
O2/9	1	310801,67	2324131,01	Картометрический метод; 1,0	—
O2/9	2	310798,82	2324135,20	Картометрический метод; 1,0	—
O2/9	3	310780,11	2324161,94	Картометрический метод; 1,0	—
O2/9	4	310760,81	2324145,11	Картометрический метод; 1,0	—
O2/9	5	310777,86	2324121,46	Картометрический метод; 1,0	—
O2/9	6	310780,64	2324117,53	Картометрический метод; 1,0	—
O2/9	1	310801,67	2324131,01	Картометрический метод; 1,0	—
П1/1	1	312035,30	2321205,47	Картометрический метод; 1,0	—
П1/1	2	312011,39	2321446,71	Картометрический метод; 1,0	—
П1/1	3	312018,26	2321665,47	Картометрический метод; 1,0	—
П1/1	4	312021,83	2321774,06	Картометрический метод; 1,0	—
П1/1	5	312007,87	2321773,84	Картометрический метод; 1,0	—

ОПИСАНИЕ МЕСТОПОЛОЖЕНИЯ ГРАНИЦ
территориальных зон села Развильное Песчанокопского района Ростовской области
(наименование объекта землеустройства)

Сведения о местоположении границ объекта

1	2	3	4	5	6
П1/1	6	311627,39	2321777,50	Картометрический метод; 1,0	—
П1/1	7	311549,76	2321541,05	Картометрический метод; 1,0	—
П1/1	8	311521,48	2321269,80	Картометрический метод; 1,0	—
П1/1	9	311515,02	2321192,44	Картометрический метод; 1,0	—
П1/1	10	312012,11	2321204,83	Картометрический метод; 1,0	—
П1/1	1	312035,30	2321205,47	Картометрический метод; 1,0	—
П1/2	1	312757,03	2322938,60	Картометрический метод; 1,0	—
П1/2	2	312789,94	2323222,15	Картометрический метод; 1,0	—
П1/2	3	312806,62	2323350,07	Картометрический метод; 1,0	—
П1/2	4	312820,16	2323391,70	Картометрический метод; 1,0	—
П1/2	5	312824,61	2323430,65	Картометрический метод; 1,0	—
П1/2	6	312806,01	2323430,75	Картометрический метод; 1,0	—
П1/2	7	312806,12	2323442,65	Картометрический метод; 1,0	—
П1/2	8	312806,18	2323448,45	Картометрический метод; 1,0	—
П1/2	9	312763,48	2323452,76	Картометрический метод; 1,0	—
П1/2	10	312764,14	2323458,93	Картометрический метод; 1,0	—
П1/2	11	312766,17	2323468,81	Картометрический метод; 1,0	—
П1/2	12	312792,64	2323706,94	Картометрический метод; 1,0	—
П1/2	13	312795,62	2323735,47	Картометрический метод; 1,0	—
П1/2	14	312785,95	2323735,58	Картометрический метод; 1,0	—
П1/2	15	312638,81	2323742,00	Картометрический метод; 1,0	—
П1/2	16	312635,29	2323743,10	Картометрический метод; 1,0	—
П1/2	17	312497,13	2323750,14	Картометрический метод; 1,0	—

ОПИСАНИЕ МЕСТОПОЛОЖЕНИЯ ГРАНИЦ
территориальных зон села Развильное Песчанокопского района Ростовской области
(наименование объекта землеустройства)

Сведения о местоположении границ объекта

1	2	3	4	5	6
П1/2	18	312494,41	2323733,10	Картометрический метод; 1,0	—
П1/2	19	312495,06	2323628,09	Картометрический метод; 1,0	—
П1/2	20	312492,62	2323627,89	Картометрический метод; 1,0	—
П1/2	21	312434,36	2323622,16	Картометрический метод; 1,0	—
П1/2	22	312437,55	2323588,62	Картометрический метод; 1,0	—
П1/2	23	312437,25	2323550,72	Картометрический метод; 1,0	—
П1/2	24	312439,38	2323530,39	Картометрический метод; 1,0	—
П1/2	25	312440,69	2323505,08	Картометрический метод; 1,0	—
П1/2	26	312443,19	2323456,79	Картометрический метод; 1,0	—
П1/2	27	312443,39	2323452,94	Картометрический метод; 1,0	—
П1/2	28	312502,39	2323458,24	Картометрический метод; 1,0	—
П1/2	29	312507,98	2323458,74	Картометрический метод; 1,0	—
П1/2	30	312505,85	2323448,51	Картометрический метод; 1,0	—
П1/2	31	312504,61	2323427,46	Картометрический метод; 1,0	—
П1/2	32	312506,27	2323396,29	Картометрический метод; 1,0	—
П1/2	33	312519,68	2323354,19	Картометрический метод; 1,0	—
П1/2	34	312524,02	2323337,26	Картометрический метод; 1,0	—
П1/2	35	312525,87	2323323,43	Картометрический метод; 1,0	—
П1/2	36	312524,64	2323311,05	Картометрический метод; 1,0	—
П1/2	37	312518,44	2323259,65	Картометрический метод; 1,0	—
П1/2	38	312518,86	2323215,90	Картометрический метод; 1,0	—
П1/2	39	312521,13	2323113,32	Картометрический метод; 1,0	—
П1/2	40	312525,66	2323084,84	Картометрический метод; 1,0	—

ОПИСАНИЕ МЕСТОПОЛОЖЕНИЯ ГРАНИЦ
территориальных зон села Развильное Песчанокопского района Ростовской области
(наименование объекта землеустройства)

Сведения о местоположении границ объекта

1	2	3	4	5	6
П1/2	41	312526,70	2323068,94	Картометрический метод; 1,0	—
П1/2	42	312526,62	2323034,77	Картометрический метод; 1,0	—
П1/2	43	312576,20	2322693,72	Картометрический метод; 1,0	—
П1/2	44	312578,53	2322679,28	Картометрический метод; 1,0	—
П1/2	45	312700,72	2322683,02	Картометрический метод; 1,0	—
П1/2	46	312718,80	2322683,57	Картометрический метод; 1,0	—
П1/2	47	312720,15	2322691,83	Картометрический метод; 1,0	—
П1/2	48	312722,36	2322705,32	Картометрический метод; 1,0	—
П1/2	49	312727,16	2322704,28	Картометрический метод; 1,0	—
П1/2	1	312757,03	2322938,60	Картометрический метод; 1,0	—
П1/2	50	312801,91	2323323,45	Картометрический метод; 1,0	—
П1/2	51	312802,54	2323326,99	Картометрический метод; 1,0	—
П1/2	52	312799,00	2323327,62	Картометрический метод; 1,0	—
П1/2	53	312798,37	2323324,08	Картометрический метод; 1,0	—
П1/2	50	312801,91	2323323,45	Картометрический метод; 1,0	—
П1/2	54	312763,69	2323101,14	Картометрический метод; 1,0	—
П1/2	55	312764,33	2323104,68	Картометрический метод; 1,0	—
П1/2	56	312760,78	2323105,32	Картометрический метод; 1,0	—
П1/2	57	312760,15	2323101,77	Картометрический метод; 1,0	—
П1/2	54	312763,69	2323101,14	Картометрический метод; 1,0	—
П1/2	58	312734,44	2322943,28	Картометрический метод; 1,0	—
П1/2	59	312735,10	2322946,82	Картометрический метод; 1,0	—
П1/2	60	312731,56	2322947,48	Картометрический метод; 1,0	—

ОПИСАНИЕ МЕСТОПОЛОЖЕНИЯ ГРАНИЦ
территориальных зон села Развильное Песчанокопского района Ростовской области
(наименование объекта землеустройства)

Сведения о местоположении границ объекта

1	2	3	4	5	6
П1/2	61	312730,90	2322943,94	Картометрический метод; 1,0	—
П1/2	58	312734,44	2322943,28	Картометрический метод; 1,0	—
П1/2	62	312704,89	2322784,82	Картометрический метод; 1,0	—
П1/2	63	312705,55	2322788,36	Картометрический метод; 1,0	—
П1/2	64	312702,01	2322789,02	Картометрический метод; 1,0	—
П1/2	65	312701,36	2322785,48	Картометрический метод; 1,0	—
П1/2	62	312704,89	2322784,82	Картометрический метод; 1,0	—
П1/3	1	312897,98	2324163,11	Картометрический метод; 1,0	—
П1/3	2	312902,78	2324332,31	Картометрический метод; 1,0	—
П1/3	3	312908,83	2324738,91	Картометрический метод; 1,0	—
П1/3	4	312886,78	2324743,67	Картометрический метод; 1,0	—
П1/3	5	312889,56	2324757,71	Картометрический метод; 1,0	—
П1/3	6	312703,01	2324796,76	Картометрический метод; 1,0	—
П1/3	7	312683,50	2324726,70	Картометрический метод; 1,0	—
П1/3	8	312681,27	2324727,78	Картометрический метод; 1,0	—
П1/3	9	312676,22	2324729,12	Картометрический метод; 1,0	—
П1/3	10	312669,44	2324725,02	Картометрический метод; 1,0	—
П1/3	11	312666,71	2324715,46	Картометрический метод; 1,0	—
П1/3	12	312657,24	2324717,56	Картометрический метод; 1,0	—
П1/3	13	312646,26	2324633,36	Картометрический метод; 1,0	—
П1/3	14	312645,02	2324623,06	Картометрический метод; 1,0	—
П1/3	15	312647,29	2324614,75	Картометрический метод; 1,0	—
П1/3	16	312644,73	2324578,47	Картометрический метод; 1,0	—

ОПИСАНИЕ МЕСТОПОЛОЖЕНИЯ ГРАНИЦ
территориальных зон села Развильное Песчанокопского района Ростовской области
(наименование объекта землеустройства)

Сведения о местоположении границ объекта

1	2	3	4	5	6
П1/3	17	312644,42	2324542,25	Картометрический метод; 1,0	—
П1/3	18	312643,98	2324529,16	Картометрический метод; 1,0	—
П1/3	19	312639,68	2324529,30	Картометрический метод; 1,0	—
П1/3	20	312597,20	2324531,06	Картометрический метод; 1,0	—
П1/3	21	312596,24	2324524,38	Картометрический метод; 1,0	—
П1/3	22	312550,28	2324526,30	Картометрический метод; 1,0	—
П1/3	23	312546,24	2324526,56	Картометрический метод; 1,0	—
П1/3	24	312547,43	2324499,13	Картометрический метод; 1,0	—
П1/3	25	312564,79	2324495,77	Картометрический метод; 1,0	—
П1/3	26	312575,09	2324495,59	Картометрический метод; 1,0	—
П1/3	27	312579,79	2324494,20	Картометрический метод; 1,0	—
П1/3	28	312582,85	2324491,32	Картометрический метод; 1,0	—
П1/3	29	312580,56	2324416,96	Картометрический метод; 1,0	—
П1/3	30	312580,65	2324407,46	Картометрический метод; 1,0	—
П1/3	31	312584,48	2324405,37	Картометрический метод; 1,0	—
П1/3	32	312632,58	2324403,52	Картометрический метод; 1,0	—
П1/3	33	312639,47	2324403,42	Картометрический метод; 1,0	—
П1/3	34	312638,44	2324371,97	Картометрический метод; 1,0	—
П1/3	35	312635,73	2324330,81	Картометрический метод; 1,0	—
П1/3	36	312580,60	2324332,77	Картометрический метод; 1,0	—
П1/3	37	312577,36	2324332,95	Картометрический метод; 1,0	—
П1/3	38	312575,66	2324262,62	Картометрический метод; 1,0	—
П1/3	39	312578,98	2324262,50	Картометрический метод; 1,0	—

ОПИСАНИЕ МЕСТОПОЛОЖЕНИЯ ГРАНИЦ
территориальных зон села Развильное Песчанокопского района Ростовской области
(наименование объекта землеустройства)

Сведения о местоположении границ объекта

1	2	3	4	5	6
П1/3	40	312612,61	2324262,57	Картометрический метод; 1,0	—
П1/3	41	312613,59	2324290,99	Картометрический метод; 1,0	—
П1/3	42	312634,83	2324290,02	Картометрический метод; 1,0	—
П1/3	43	312633,60	2324261,70	Картометрический метод; 1,0	—
П1/3	44	312615,07	2324261,39	Картометрический метод; 1,0	—
П1/3	45	312613,65	2324228,67	Картометрический метод; 1,0	—
П1/3	46	312616,92	2324227,59	Картометрический метод; 1,0	—
П1/3	47	312626,47	2324224,59	Картометрический метод; 1,0	—
П1/3	48	312644,57	2324219,04	Картометрический метод; 1,0	—
П1/3	49	312659,97	2324216,09	Картометрический метод; 1,0	—
П1/3	50	312657,74	2324185,27	Картометрический метод; 1,0	—
П1/3	51	312672,46	2324183,97	Картометрический метод; 1,0	—
П1/3	52	312756,63	2324183,36	Картометрический метод; 1,0	—
П1/3	53	312756,50	2324141,37	Картометрический метод; 1,0	—
П1/3	54	312672,51	2324141,95	Картометрический метод; 1,0	—
П1/3	55	312654,61	2324142,12	Картометрический метод; 1,0	—
П1/3	56	312653,28	2324130,84	Картометрический метод; 1,0	—
П1/3	57	312794,62	2323956,19	Картометрический метод; 1,0	—
П1/3	58	312815,48	2323930,81	Картометрический метод; 1,0	—
П1/3	59	312829,14	2323915,25	Картометрический метод; 1,0	—
П1/3	60	312834,49	2323951,04	Картометрический метод; 1,0	—
П1/3	61	312872,70	2323946,22	Картометрический метод; 1,0	—
П1/3	62	312893,19	2324121,84	Картометрический метод; 1,0	—

ОПИСАНИЕ МЕСТОПОЛОЖЕНИЯ ГРАНИЦ
территориальных зон села Развильное Песчанокопского района Ростовской области
(наименование объекта землеустройства)

Сведения о местоположении границ объекта

1	2	3	4	5	6
П1/3	1	312897,98	2324163,11	Картометрический метод; 1,0	—
П1/3	63	312873,80	2324692,14	Картометрический метод; 1,0	—
П1/3	64	312872,18	2324731,02	Картометрический метод; 1,0	—
П1/3	65	312863,28	2324743,57	Картометрический метод; 1,0	—
П1/3	66	312818,67	2324754,91	Картометрический метод; 1,0	—
П1/3	67	312821,14	2324697,81	Картометрический метод; 1,0	—
П1/3	63	312873,80	2324692,14	Картометрический метод; 1,0	—
П1/4	1	312783,66	2325355,55	Картометрический метод; 1,0	—
П1/4	2	312785,50	2325373,92	Картометрический метод; 1,0	—
П1/4	3	312787,19	2325390,37	Картометрический метод; 1,0	—
П1/4	4	312787,65	2325393,99	Картометрический метод; 1,0	—
П1/4	5	312788,32	2325399,34	Картометрический метод; 1,0	—
П1/4	6	312789,59	2325404,35	Картометрический метод; 1,0	—
П1/4	7	312794,61	2325418,64	Картометрический метод; 1,0	—
П1/4	8	312800,97	2325433,10	Картометрический метод; 1,0	—
П1/4	9	312808,02	2325449,44	Картометрический метод; 1,0	—
П1/4	10	312815,39	2325466,92	Картометрический метод; 1,0	—
П1/4	11	312820,50	2325479,86	Картометрический метод; 1,0	—
П1/4	12	312822,57	2325484,56	Картометрический метод; 1,0	—
П1/4	13	312830,41	2325502,87	Картометрический метод; 1,0	—
П1/4	14	312837,65	2325519,76	Картометрический метод; 1,0	—
П1/4	15	312842,70	2325534,78	Картометрический метод; 1,0	—
П1/4	16	312844,78	2325541,96	Картометрический метод; 1,0	—

ОПИСАНИЕ МЕСТОПОЛОЖЕНИЯ ГРАНИЦ
территориальных зон села Развильное Песчанокопского района Ростовской области
(наименование объекта землеустройства)

Сведения о местоположении границ объекта

1	2	3	4	5	6
П1/4	17	312847,85	2325553,41	Картометрический метод; 1,0	—
П1/4	18	312850,92	2325567,14	Картометрический метод; 1,0	—
П1/4	19	312853,82	2325583,74	Картометрический метод; 1,0	—
П1/4	20	312855,90	2325598,33	Картометрический метод; 1,0	—
П1/4	21	312858,95	2325619,01	Картометрический метод; 1,0	—
П1/4	22	312863,10	2325653,55	Картометрический метод; 1,0	—
П1/4	23	312867,24	2325690,03	Картометрический метод; 1,0	—
П1/4	24	312747,89	2325703,46	Картометрический метод; 1,0	—
П1/4	25	312738,54	2325693,37	Картометрический метод; 1,0	—
П1/4	26	312693,33	2325636,43	Картометрический метод; 1,0	—
П1/4	27	312686,98	2325630,50	Картометрический метод; 1,0	—
П1/4	28	312681,50	2325633,41	Картометрический метод; 1,0	—
П1/4	29	312677,89	2325628,65	Картометрический метод; 1,0	—
П1/4	30	312673,85	2325623,31	Картометрический метод; 1,0	—
П1/4	31	312672,65	2325617,95	Картометрический метод; 1,0	—
П1/4	32	312677,33	2325616,70	Картометрический метод; 1,0	—
П1/4	33	312666,01	2325569,91	Картометрический метод; 1,0	—
П1/4	34	312669,88	2325569,08	Картометрический метод; 1,0	—
П1/4	35	312658,15	2325519,62	Картометрический метод; 1,0	—
П1/4	36	312647,48	2325485,16	Картометрический метод; 1,0	—
П1/4	37	312640,11	2325455,93	Картометрический метод; 1,0	—
П1/4	38	312637,98	2325450,09	Картометрический метод; 1,0	—
П1/4	39	312602,22	2325458,53	Картометрический метод; 1,0	—

ОПИСАНИЕ МЕСТОПОЛОЖЕНИЯ ГРАНИЦ
территориальных зон села Развильное Песчанокопского района Ростовской области
(наименование объекта землеустройства)

Сведения о местоположении границ объекта

1	2	3	4	5	6
П1/4	40	312597,73	2325445,10	Картометрический метод; 1,0	—
П1/4	41	312595,35	2325437,98	Картометрический метод; 1,0	—
П1/4	42	312577,73	2325367,74	Картометрический метод; 1,0	—
П1/4	43	312569,32	2325324,77	Картометрический метод; 1,0	—
П1/4	44	312561,35	2325287,98	Картометрический метод; 1,0	—
П1/4	45	312553,95	2325252,97	Картометрический метод; 1,0	—
П1/4	46	312546,43	2325221,33	Картометрический метод; 1,0	—
П1/4	47	312657,61	2325195,53	Картометрический метод; 1,0	—
П1/4	48	312662,83	2325210,68	Картометрический метод; 1,0	—
П1/4	49	312747,08	2325189,80	Картометрический метод; 1,0	—
П1/4	50	312758,76	2325186,89	Картометрический метод; 1,0	—
П1/4	51	312770,84	2325257,00	Картометрический метод; 1,0	—
П1/4	52	312771,31	2325259,71	Картометрический метод; 1,0	—
П1/4	53	312780,45	2325326,58	Картометрический метод; 1,0	—
П1/4	1	312783,66	2325355,55	Картометрический метод; 1,0	—
П1/5	1	312962,34	2326684,15	Картометрический метод; 1,0	—
П1/5	2	313031,11	2327067,95	Картометрический метод; 1,0	—
П1/5	3	312684,73	2327067,82	Картометрический метод; 1,0	—
П1/5	4	312680,69	2326791,68	Картометрический метод; 1,0	—
П1/5	5	312867,22	2326714,07	Картометрический метод; 1,0	—
П1/5	6	312864,52	2326697,78	Картометрический метод; 1,0	—
П1/5	7	312941,56	2326671,57	Картометрический метод; 1,0	—
П1/5	8	312943,28	2326686,78	Картометрический метод; 1,0	—

ОПИСАНИЕ МЕСТОПОЛОЖЕНИЯ ГРАНИЦ
территориальных зон села Развильное Песчанокопского района Ростовской области
(наименование объекта землеустройства)

Сведения о местоположении границ объекта

1	2	3	4	5	6
П1/5	1	312962,34	2326684,15	Картометрический метод; 1,0	—
П1/6	1	311890,77	2325584,68	Картометрический метод; 1,0	—
П1/6	2	311910,32	2325683,07	Картометрический метод; 1,0	—
П1/6	3	311839,75	2325703,64	Картометрический метод; 1,0	—
П1/6	4	311841,02	2325706,77	Картометрический метод; 1,0	—
П1/6	5	311841,12	2325726,76	Картометрический метод; 1,0	—
П1/6	6	311841,78	2325731,99	Картометрический метод; 1,0	—
П1/6	7	311842,07	2325733,68	Картометрический метод; 1,0	—
П1/6	8	311843,48	2325743,50	Картометрический метод; 1,0	—
П1/6	9	311846,40	2325742,69	Картометрический метод; 1,0	—
П1/6	10	311851,55	2325763,34	Картометрический метод; 1,0	—
П1/6	11	311887,28	2325751,80	Картометрический метод; 1,0	—
П1/6	12	311887,23	2325750,20	Картометрический метод; 1,0	—
П1/6	13	311907,81	2325744,58	Картометрический метод; 1,0	—
П1/6	14	311922,27	2325741,81	Картометрический метод; 1,0	—
П1/6	15	311926,03	2325760,28	Картометрический метод; 1,0	—
П1/6	16	311911,88	2325763,87	Картометрический метод; 1,0	—
П1/6	17	311882,09	2325770,02	Картометрический метод; 1,0	—
П1/6	18	311873,81	2325772,45	Картометрический метод; 1,0	—
П1/6	19	311876,05	2325780,58	Картометрический метод; 1,0	—
П1/6	20	311878,54	2325789,43	Картометрический метод; 1,0	—
П1/6	21	311879,08	2325793,93	Картометрический метод; 1,0	—
П1/6	22	311879,55	2325797,02	Картометрический метод; 1,0	—

ОПИСАНИЕ МЕСТОПОЛОЖЕНИЯ ГРАНИЦ
территориальных зон села Развильное Песчанокопского района Ростовской области
(наименование объекта землеустройства)

Сведения о местоположении границ объекта

1	2	3	4	5	6
П1/6	23	311880,50	2325803,14	Картометрический метод; 1,0	—
П1/6	24	311787,84	2325822,22	Картометрический метод; 1,0	—
П1/6	25	311786,00	2325822,78	Картометрический метод; 1,0	—
П1/6	26	311783,76	2325823,37	Картометрический метод; 1,0	—
П1/6	27	311794,40	2325883,45	Картометрический метод; 1,0	—
П1/6	28	311796,14	2325894,15	Картометрический метод; 1,0	—
П1/6	29	311653,89	2325939,38	Картометрический метод; 1,0	—
П1/6	30	311650,41	2325932,98	Картометрический метод; 1,0	—
П1/6	31	311630,57	2325888,81	Картометрический метод; 1,0	—
П1/6	32	311591,27	2325803,08	Картометрический метод; 1,0	—
П1/6	33	311539,18	2325689,47	Картометрический метод; 1,0	—
П1/6	34	311539,49	2325685,43	Картометрический метод; 1,0	—
П1/6	35	311604,37	2325666,81	Картометрический метод; 1,0	—
П1/6	36	311606,16	2325655,79	Картометрический метод; 1,0	—
П1/6	37	311756,67	2325613,92	Картометрический метод; 1,0	—
П1/6	38	311818,45	2325604,64	Картометрический метод; 1,0	—
П1/6	39	311856,21	2325596,00	Картометрический метод; 1,0	—
П1/6	40	311879,95	2325586,90	Картометрический метод; 1,0	—
П1/6	1	311890,77	2325584,68	Картометрический метод; 1,0	—
П1/7	1	311255,51	2324532,37	Картометрический метод; 1,0	—
П1/7	2	311297,52	2324882,86	Картометрический метод; 1,0	—
П1/7	3	311308,57	2324952,69	Картометрический метод; 1,0	—
П1/7	4	311315,07	2324993,60	Картометрический метод; 1,0	—

ОПИСАНИЕ МЕСТОПОЛОЖЕНИЯ ГРАНИЦ
территориальных зон села Развильное Песчанокопского района Ростовской области
(наименование объекта землеустройства)

Сведения о местоположении границ объекта

1	2	3	4	5	6
П1/7	5	311315,55	2325021,33	Картометрический метод; 1,0	—
П1/7	6	311314,02	2325028,31	Картометрический метод; 1,0	—
П1/7	7	311307,51	2325030,02	Картометрический метод; 1,0	—
П1/7	8	311306,76	2325030,79	Картометрический метод; 1,0	—
П1/7	9	311306,31	2325066,78	Картометрический метод; 1,0	—
П1/7	10	311306,21	2325074,14	Картометрический метод; 1,0	—
П1/7	11	311304,70	2325074,76	Картометрический метод; 1,0	—
П1/7	12	311304,63	2325082,63	Картометрический метод; 1,0	—
П1/7	13	311258,97	2325103,29	Картометрический метод; 1,0	—
П1/7	14	311255,69	2325095,76	Картометрический метод; 1,0	—
П1/7	15	311225,37	2324993,49	Картометрический метод; 1,0	—
П1/7	16	311201,19	2324918,96	Картометрический метод; 1,0	—
П1/7	17	311152,47	2324768,82	Картометрический метод; 1,0	—
П1/7	18	311118,81	2324672,45	Картометрический метод; 1,0	—
П1/7	19	311102,21	2324641,97	Картометрический метод; 1,0	—
П1/7	20	311089,42	2324620,38	Картометрический метод; 1,0	—
П1/7	21	311069,88	2324578,74	Картометрический метод; 1,0	—
П1/7	22	311057,19	2324563,54	Картометрический метод; 1,0	—
П1/7	23	311073,28	2324552,81	Картометрический метод; 1,0	—
П1/7	24	311099,16	2324547,04	Картометрический метод; 1,0	—
П1/7	25	311131,47	2324543,41	Картометрический метод; 1,0	—
П1/7	26	311180,21	2324539,12	Картометрический метод; 1,0	—
П1/7	27	311183,57	2324538,82	Картометрический метод; 1,0	—

ОПИСАНИЕ МЕСТОПОЛОЖЕНИЯ ГРАНИЦ
территориальных зон села Развильное Песчанокопского района Ростовской области
(наименование объекта землеустройства)

Сведения о местоположении границ объекта

1	2	3	4	5	6
П1/7	1	311255,51	2324532,37	Картометрический метод; 1,0	—
П1/8	1	311135,99	2324477,90	Картометрический метод; 1,0	—
П1/8	2	311147,32	2324481,27	Картометрический метод; 1,0	—
П1/8	3	311138,97	2324514,00	Картометрический метод; 1,0	—
П1/8	4	311082,28	2324494,30	Картометрический метод; 1,0	—
П1/8	5	311084,65	2324492,37	Картометрический метод; 1,0	—
П1/8	6	311097,62	2324464,33	Картометрический метод; 1,0	—
П1/8	1	311135,99	2324477,90	Картометрический метод; 1,0	—
П1/9	1	311712,21	2323572,53	Картометрический метод; 1,0	—
П1/9	2	311705,74	2323633,36	Картометрический метод; 1,0	—
П1/9	3	311705,04	2323639,09	Картометрический метод; 1,0	—
П1/9	4	311649,86	2323629,87	Картометрический метод; 1,0	—
П1/9	5	311650,67	2323623,27	Картометрический метод; 1,0	—
П1/9	6	311658,61	2323564,45	Картометрический метод; 1,0	—
П1/9	1	311712,21	2323572,53	Картометрический метод; 1,0	—
П1/10	1	311013,71	2324831,05	Картометрический метод; 1,0	—
П1/10	2	311047,82	2324899,85	Картометрический метод; 1,0	—
П1/10	3	311074,64	2324969,70	Картометрический метод; 1,0	—
П1/10	4	310970,36	2324995,34	Картометрический метод; 1,0	—
П1/10	5	310948,53	2324938,31	Картометрический метод; 1,0	—
П1/10	6	310916,70	2324857,07	Картометрический метод; 1,0	—
П1/10	7	311008,11	2324819,76	Картометрический метод; 1,0	—
П1/10	1	311013,71	2324831,05	Картометрический метод; 1,0	—

ОПИСАНИЕ МЕСТОПОЛОЖЕНИЯ ГРАНИЦ
территориальных зон села Развильное Песчанокопского района Ростовской области
(наименование объекта землеустройства)

Сведения о местоположении границ объекта

1	2	3	4	5	6
П1/11	1	310583,90	2324190,47	Картометрический метод; 1,0	—
П1/11	2	310661,40	2324258,07	Картометрический метод; 1,0	—
П1/11	3	310681,41	2324276,55	Картометрический метод; 1,0	—
П1/11	4	310682,20	2324277,28	Картометрический метод; 1,0	—
П1/11	5	310705,43	2324298,72	Картометрический метод; 1,0	—
П1/11	6	310713,66	2324306,33	Картометрический метод; 1,0	—
П1/11	7	310771,36	2324359,59	Картометрический метод; 1,0	—
П1/11	8	310831,13	2324414,87	Картометрический метод; 1,0	—
П1/11	9	310836,25	2324421,67	Картометрический метод; 1,0	—
П1/11	10	310838,37	2324424,96	Картометрический метод; 1,0	—
П1/11	11	310853,37	2324448,19	Картометрический метод; 1,0	—
П1/11	12	310907,65	2324532,29	Картометрический метод; 1,0	—
П1/11	13	310914,12	2324543,89	Картометрический метод; 1,0	—
П1/11	14	310926,59	2324566,94	Картометрический метод; 1,0	—
П1/11	15	310902,88	2324583,93	Картометрический метод; 1,0	—
П1/11	16	310879,18	2324600,93	Картометрический метод; 1,0	—
П1/11	17	310868,50	2324586,87	Картометрический метод; 1,0	—
П1/11	18	310860,08	2324579,42	Картометрический метод; 1,0	—
П1/11	19	310834,05	2324564,69	Картометрический метод; 1,0	—
П1/11	20	310628,08	2324484,18	Картометрический метод; 1,0	—
П1/11	21	310419,85	2324372,32	Картометрический метод; 1,0	—
П1/11	22	310428,35	2324357,12	Картометрический метод; 1,0	—
П1/11	23	310442,94	2324337,68	Картометрический метод; 1,0	—

ОПИСАНИЕ МЕСТОПОЛОЖЕНИЯ ГРАНИЦ
территориальных зон села Развильное Песчанокопского района Ростовской области
(наименование объекта землеустройства)

Сведения о местоположении границ объекта

1	2	3	4	5	6
П1/11	24	310451,76	2324325,93	Картометрический метод; 1,0	—
П1/11	25	310466,82	2324318,28	Картометрический метод; 1,0	—
П1/11	26	310484,42	2324309,34	Картометрический метод; 1,0	—
П1/11	27	310486,98	2324308,04	Картометрический метод; 1,0	—
П1/11	28	310494,45	2324308,72	Картометрический метод; 1,0	—
П1/11	29	310526,85	2324287,91	Картометрический метод; 1,0	—
П1/11	30	310545,77	2324260,20	Картометрический метод; 1,0	—
П1/11	31	310387,59	2324116,63	Картометрический метод; 1,0	—
П1/11	32	310286,09	2324299,99	Картометрический метод; 1,0	—
П1/11	33	310155,67	2324231,56	Картометрический метод; 1,0	—
П1/11	34	310172,38	2324152,59	Картометрический метод; 1,0	—
П1/11	35	310196,72	2324081,15	Картометрический метод; 1,0	—
П1/11	36	310222,12	2324022,41	Картометрический метод; 1,0	—
П1/11	37	310228,46	2323985,24	Картометрический метод; 1,0	—
П1/11	38	310257,66	2324011,65	Картометрический метод; 1,0	—
П1/11	39	310331,67	2324078,56	Картометрический метод; 1,0	—
П1/11	40	310345,15	2324063,45	Картометрический метод; 1,0	—
П1/11	41	310332,66	2324052,63	Картометрический метод; 1,0	—
П1/11	42	310382,29	2324003,27	Картометрический метод; 1,0	—
П1/11	43	310425,95	2324042,80	Картометрический метод; 1,0	—
П1/11	44	310423,27	2324046,27	Картометрический метод; 1,0	—
П1/11	45	310467,58	2324086,42	Картометрический метод; 1,0	—
П1/11	46	310498,09	2324114,07	Картометрический метод; 1,0	—

ОПИСАНИЕ МЕСТОПОЛОЖЕНИЯ ГРАНИЦ
территориальных зон села Развильное Песчанокопского района Ростовской области
(наименование объекта землеустройства)

Сведения о местоположении границ объекта

1	2	3	4	5	6
П1/11	47	310521,77	2324135,52	Картометрический метод; 1,0	—
П1/11	48	310537,51	2324149,74	Картометрический метод; 1,0	—
П1/11	49	310549,94	2324160,66	Картометрический метод; 1,0	—
П1/11	50	310575,66	2324183,24	Картометрический метод; 1,0	—
П1/11	1	310583,90	2324190,47	Картометрический метод; 1,0	—
П1/11	51	310254,69	2324209,34	Картометрический метод; 1,0	—
П1/11	52	310306,14	2324240,63	Картометрический метод; 1,0	—
П1/11	53	310306,37	2324245,41	Картометрический метод; 1,0	—
П1/11	54	310285,45	2324286,58	Картометрический метод; 1,0	—
П1/11	55	310226,05	2324256,55	Картометрический метод; 1,0	—
П1/11	51	310254,69	2324209,34	Картометрический метод; 1,0	—
П1/12	1	310570,19	2324490,91	Картометрический метод; 1,0	—
П1/12	2	310462,28	2324675,79	Картометрический метод; 1,0	—
П1/12	3	310405,11	2324650,52	Картометрический метод; 1,0	—
П1/12	4	310258,95	2324587,56	Картометрический метод; 1,0	—
П1/12	5	310229,14	2324574,20	Картометрический метод; 1,0	—
П1/12	6	310222,67	2324571,35	Картометрический метод; 1,0	—
П1/12	7	310214,68	2324567,72	Картометрический метод; 1,0	—
П1/12	8	310214,14	2324567,47	Картометрический метод; 1,0	—
П1/12	9	310210,05	2324565,58	Картометрический метод; 1,0	—
П1/12	10	310233,48	2324516,48	Картометрический метод; 1,0	—
П1/12	11	310253,49	2324525,83	Картометрический метод; 1,0	—
П1/12	12	310292,05	2324544,54	Картометрический метод; 1,0	—

ОПИСАНИЕ МЕСТОПОЛОЖЕНИЯ ГРАНИЦ
территориальных зон села Развильное Песчанокопского района Ростовской области
(наименование объекта землеустройства)

Сведения о местоположении границ объекта

1	2	3	4	5	6
П1/12	13	310305,90	2324518,31	Картометрический метод; 1,0	—
П1/12	14	310368,91	2324398,92	Картометрический метод; 1,0	—
П1/12	15	310375,71	2324387,14	Картометрический метод; 1,0	—
П1/12	16	310379,79	2324389,31	Картометрический метод; 1,0	—
П1/12	1	310570,19	2324490,91	Картометрический метод; 1,0	—
ПР/1	1	310229,14	2324574,20	Картометрический метод; 1,0	—
ПР/1	2	310258,95	2324587,56	Картометрический метод; 1,0	—
ПР/1	3	310405,11	2324650,52	Картометрический метод; 1,0	—
ПР/1	4	310392,54	2324697,45	Картометрический метод; 1,0	—
ПР/1	5	310445,88	2324704,02	Картометрический метод; 1,0	—
ПР/1	6	310456,73	2324706,54	Картометрический метод; 1,0	—
ПР/1	7	310448,92	2324720,42	Картометрический метод; 1,0	—
ПР/1	8	310440,72	2324715,28	Картометрический метод; 1,0	—
ПР/1	9	310412,30	2324756,85	Картометрический метод; 1,0	—
ПР/1	10	310392,55	2324791,87	Картометрический метод; 1,0	—
ПР/1	11	310378,84	2324815,06	Картометрический метод; 1,0	—
ПР/1	12	310374,25	2324822,81	Картометрический метод; 1,0	—
ПР/1	13	310295,32	2324944,27	Картометрический метод; 1,0	—
ПР/1	14	310240,09	2325028,24	Картометрический метод; 1,0	—
ПР/1	15	310116,64	2325203,61	Картометрический метод; 1,0	—
ПР/1	16	310114,15	2325201,08	Картометрический метод; 1,0	—
ПР/1	17	310112,63	2325203,11	Картометрический метод; 1,0	—
ПР/1	18	310100,56	2325209,33	Картометрический метод; 1,0	—

ОПИСАНИЕ МЕСТОПОЛОЖЕНИЯ ГРАНИЦ
территориальных зон села Развильное Песчанокопского района Ростовской области
(наименование объекта землеустройства)

Сведения о местоположении границ объекта

1	2	3	4	5	6
ПР/1	19	310075,39	2325209,98	Картометрический метод; 1,0	—
ПР/1	20	310027,63	2325212,15	Картометрический метод; 1,0	—
ПР/1	21	310015,48	2325211,75	Картометрический метод; 1,0	—
ПР/1	22	310001,07	2325208,03	Картометрический метод; 1,0	—
ПР/1	23	309995,70	2325198,04	Картометрический метод; 1,0	—
ПР/1	24	309992,61	2325186,79	Картометрический метод; 1,0	—
ПР/1	25	309986,91	2325170,60	Картометрический метод; 1,0	—
ПР/1	26	309978,46	2325161,36	Картометрический метод; 1,0	—
ПР/1	27	309975,53	2325157,99	Картометрический метод; 1,0	—
ПР/1	28	309975,00	2325152,79	Картометрический метод; 1,0	—
ПР/1	29	309975,34	2325110,05	Картометрический метод; 1,0	—
ПР/1	30	309975,16	2325027,75	Картометрический метод; 1,0	—
ПР/1	31	310032,17	2325024,12	Картометрический метод; 1,0	—
ПР/1	32	310029,59	2324953,43	Картометрический метод; 1,0	—
ПР/1	33	309729,45	2324950,38	Картометрический метод; 1,0	—
ПР/1	34	309864,01	2324692,69	Картометрический метод; 1,0	—
ПР/1	35	309869,32	2324682,51	Картометрический метод; 1,0	—
ПР/1	36	309774,73	2324683,74	Картометрический метод; 1,0	—
ПР/1	37	309779,95	2324680,05	Картометрический метод; 1,0	—
ПР/1	38	309792,52	2324665,92	Картометрический метод; 1,0	—
ПР/1	39	309821,28	2324613,40	Картометрический метод; 1,0	—
ПР/1	40	309836,59	2324573,54	Картометрический метод; 1,0	—
ПР/1	41	309873,90	2324441,72	Картометрический метод; 1,0	—

ОПИСАНИЕ МЕСТОПОЛОЖЕНИЯ ГРАНИЦ
территориальных зон села Развильное Песчанокопского района Ростовской области
(наименование объекта землеустройства)

Сведения о местоположении границ объекта

1	2	3	4	5	6
ПР/1	42	309919,36	2324281,13	Картометрический метод; 1,0	—
ПР/1	43	309939,84	2324227,09	Картометрический метод; 1,0	—
ПР/1	44	309966,20	2324182,05	Картометрический метод; 1,0	—
ПР/1	45	309970,75	2324171,21	Картометрический метод; 1,0	—
ПР/1	46	310038,80	2324207,50	Картометрический метод; 1,0	—
ПР/1	47	310033,54	2324218,41	Картометрический метод; 1,0	—
ПР/1	48	310017,88	2324254,35	Картометрический метод; 1,0	—
ПР/1	49	309996,87	2324286,92	Картометрический метод; 1,0	—
ПР/1	50	309995,80	2324308,10	Картометрический метод; 1,0	—
ПР/1	51	310004,53	2324329,99	Картометрический метод; 1,0	—
ПР/1	52	310040,04	2324370,75	Картометрический метод; 1,0	—
ПР/1	53	310056,50	2324395,75	Картометрический метод; 1,0	—
ПР/1	54	310085,60	2324425,57	Картометрический метод; 1,0	—
ПР/1	55	310117,55	2324452,31	Картометрический метод; 1,0	—
ПР/1	56	310121,00	2324461,98	Картометрический метод; 1,0	—
ПР/1	57	310120,65	2324474,05	Картометрический метод; 1,0	—
ПР/1	58	310116,36	2324490,53	Картометрический метод; 1,0	—
ПР/1	59	310113,45	2324507,85	Картометрический метод; 1,0	—
ПР/1	60	310114,45	2324521,31	Картометрический метод; 1,0	—
ПР/1	61	310210,05	2324565,58	Картометрический метод; 1,0	—
ПР/1	62	310214,14	2324567,47	Картометрический метод; 1,0	—
ПР/1	63	310214,68	2324567,72	Картометрический метод; 1,0	—
ПР/1	64	310222,67	2324571,35	Картометрический метод; 1,0	—

ОПИСАНИЕ МЕСТОПОЛОЖЕНИЯ ГРАНИЦ
территориальных зон села Развильное Песчанокопского района Ростовской области
(наименование объекта землеустройства)

Сведения о местоположении границ объекта

1	2	3	4	5	6
ПР/1	1	310229,14	2324574,20	Картометрический метод; 1,0	—
ПР/1	65	309893,32	2324417,20	Картометрический метод; 1,0	—
ПР/1	66	309993,62	2324419,39	Картометрический метод; 1,0	—
ПР/1	67	309989,64	2324657,42	Картометрический метод; 1,0	—
ПР/1	68	309879,92	2324658,88	Картометрический метод; 1,0	—
ПР/1	69	309878,04	2324442,60	Картометрический метод; 1,0	—
ПР/1	70	309891,76	2324442,30	Картометрический метод; 1,0	—
ПР/1	65	309893,32	2324417,20	Картометрический метод; 1,0	—
ПР/2	1	309411,47	2323407,47	Картометрический метод; 1,0	—
ПР/2	2	309271,09	2324116,43	Картометрический метод; 1,0	—
ПР/2	3	308982,02	2324117,73	Картометрический метод; 1,0	—
ПР/2	4	309087,46	2323702,30	Картометрический метод; 1,0	—
ПР/2	5	309155,34	2323686,62	Картометрический метод; 1,0	—
ПР/2	6	309231,35	2323374,56	Картометрический метод; 1,0	—
ПР/2	1	309411,47	2323407,47	Картометрический метод; 1,0	—
Р1/1	1	312412,29	2320309,86	Картометрический метод; 1,0	—
Р1/1	2	312409,77	2320319,71	Картометрический метод; 1,0	—
Р1/1	3	312405,34	2320326,71	Картометрический метод; 1,0	—
Р1/1	4	312400,92	2320333,07	Картометрический метод; 1,0	—
Р1/1	5	312396,49	2320341,33	Картометрический метод; 1,0	—
Р1/1	6	312395,55	2320346,10	Картометрический метод; 1,0	—
Р1/1	7	312396,46	2320352,80	Картометрический метод; 1,0	—
Р1/1	8	312396,35	2320355,51	Картометрический метод; 1,0	—

ОПИСАНИЕ МЕСТОПОЛОЖЕНИЯ ГРАНИЦ
территориальных зон села Развильное Песчанокопского района Ростовской области
(наименование объекта землеустройства)

Сведения о местоположении границ объекта

1	2	3	4	5	6
P1/1	9	312395,33	2320358,03	Картометрический метод; 1,0	—
P1/1	10	312393,17	2320361,46	Картометрический метод; 1,0	—
P1/1	11	312389,25	2320367,70	Картометрический метод; 1,0	—
P1/1	12	312383,55	2320374,39	Картометрический метод; 1,0	—
P1/1	13	312373,09	2320381,08	Картометрический метод; 1,0	—
P1/1	14	312364,86	2320392,85	Картометрический метод; 1,0	—
P1/1	15	312362,36	2320406,19	Картометрический метод; 1,0	—
P1/1	16	312363,33	2320415,71	Картометрический метод; 1,0	—
P1/1	17	312366,84	2320423,64	Картометрический метод; 1,0	—
P1/1	18	312372,91	2320436,01	Картометрический метод; 1,0	—
P1/1	19	312375,10	2320446,80	Картометрический метод; 1,0	—
P1/1	20	312375,82	2320466,16	Картометрический метод; 1,0	—
P1/1	21	312372,38	2320480,15	Картометрический метод; 1,0	—
P1/1	22	312365,13	2320492,88	Картометрический метод; 1,0	—
P1/1	23	312358,20	2320505,61	Картометрический метод; 1,0	—
P1/1	24	312349,68	2320517,07	Картометрический метод; 1,0	—
P1/1	25	312343,07	2320530,75	Картометрический метод; 1,0	—
P1/1	26	312338,05	2320545,70	Картометрический метод; 1,0	—
P1/1	27	312334,60	2320555,24	Картометрический метод; 1,0	—
P1/1	28	312334,97	2320568,57	Картометрический метод; 1,0	—
P1/1	29	312330,89	2320580,02	Картометрический метод; 1,0	—
P1/1	30	312324,59	2320592,43	Картометрический метод; 1,0	—
P1/1	31	312319,23	2320601,02	Картометрический метод; 1,0	—

ОПИСАНИЕ МЕСТОПОЛОЖЕНИЯ ГРАНИЦ
территориальных зон села Развильное Песчанокопского района Ростовской области
(наименование объекта землеустройства)

Сведения о местоположении границ объекта

1	2	3	4	5	6
P1/1	32	312316,74	2320613,10	Картометрический метод; 1,0	—
P1/1	33	312314,23	2320620,73	Картометрический метод; 1,0	—
P1/1	34	312308,88	2320631,23	Картометрический метод; 1,0	—
P1/1	35	312307,00	2320638,22	Картометрический метод; 1,0	—
P1/1	36	312304,51	2320649,98	Картометрический метод; 1,0	—
P1/1	37	312299,80	2320662,06	Картометрический метод; 1,0	—
P1/1	38	312293,83	2320675,42	Картометрический метод; 1,0	—
P1/1	39	312290,70	2320686,23	Картометрический метод; 1,0	—
P1/1	40	312290,74	2320695,76	Картометрический метод; 1,0	—
P1/1	41	312290,79	2320709,41	Картометрический метод; 1,0	—
P1/1	42	312291,73	2320716,21	Картометрический метод; 1,0	—
P1/1	43	312291,61	2320718,82	Картометрический метод; 1,0	—
P1/1	44	312290,59	2320721,22	Картометрический метод; 1,0	—
P1/1	45	312286,42	2320727,52	Картометрический метод; 1,0	—
P1/1	46	312280,42	2320733,90	Картометрический метод; 1,0	—
P1/1	47	312279,18	2320742,16	Картометрический метод; 1,0	—
P1/1	48	312280,49	2320751,36	Картометрический метод; 1,0	—
P1/1	49	312282,75	2320760,56	Картометрический метод; 1,0	—
P1/1	50	312281,88	2320778,66	Картометрический метод; 1,0	—
P1/1	51	312279,37	2320785,66	Картометрический метод; 1,0	—
P1/1	52	312277,18	2320794,24	Картометрический метод; 1,0	—
P1/1	53	312276,59	2320804,72	Картометрический метод; 1,0	—
P1/1	54	312271,55	2320814,90	Картометрический метод; 1,0	—

ОПИСАНИЕ МЕСТОПОЛОЖЕНИЯ ГРАНИЦ
территориальных зон села Развильное Песчанокопского района Ростовской области
(наименование объекта землеустройства)

Сведения о местоположении границ объекта

1	2	3	4	5	6
P1/1	55	312269,69	2320826,02	Картометрический метод; 1,0	—
P1/1	56	312272,62	2320841,88	Картометрический метод; 1,0	—
P1/1	57	312273,29	2320850,14	Картометрический метод; 1,0	—
P1/1	58	312273,01	2320859,03	Картометрический метод; 1,0	—
P1/1	59	312273,50	2320866,50	Картометрический метод; 1,0	—
P1/1	60	312273,20	2320869,03	Картометрический метод; 1,0	—
P1/1	61	312272,01	2320871,29	Картометрический метод; 1,0	—
P1/1	62	312267,37	2320877,15	Картометрический метод; 1,0	—
P1/1	63	312263,27	2320885,10	Картометрический метод; 1,0	—
P1/1	64	312262,04	2320894,95	Картометрический метод; 1,0	—
P1/1	65	312261,76	2320903,52	Картометрический метод; 1,0	—
P1/1	66	312263,06	2320909,23	Картометрический метод; 1,0	—
P1/1	67	312259,91	2320917,18	Картометрический метод; 1,0	—
P1/1	68	312250,10	2320924,85	Картометрический метод; 1,0	—
P1/1	69	312245,37	2320931,53	Картометрический метод; 1,0	—
P1/1	70	312241,92	2320942,34	Картометрический метод; 1,0	—
P1/1	71	312241,01	2320951,24	Картометрический метод; 1,0	—
P1/1	72	312237,84	2320960,88	Картометрический метод; 1,0	—
P1/1	73	312236,93	2320963,64	Картометрический метод; 1,0	—
P1/1	74	312237,85	2320969,85	Картометрический метод; 1,0	—
P1/1	75	312238,24	2320972,52	Картометрический метод; 1,0	—
P1/1	76	312237,94	2320977,60	Картометрический метод; 1,0	—
P1/1	77	312237,33	2320983,32	Картометрический метод; 1,0	—

ОПИСАНИЕ МЕСТОПОЛОЖЕНИЯ ГРАНИЦ
территориальных зон села Развильное Песчанокопского района Ростовской области
(наименование объекта землеустройства)

Сведения о местоположении границ объекта

1	2	3	4	5	6
P1/1	78	312234,18	2320988,73	Картометрический метод; 1,0	—
P1/1	79	312233,88	2320994,13	Картометрический метод; 1,0	—
P1/1	80	312235,84	2321005,87	Картометрический метод; 1,0	—
P1/1	81	312231,16	2321021,22	Картометрический метод; 1,0	—
P1/1	82	312227,38	2321028,86	Картометрический метод; 1,0	—
P1/1	83	312223,93	2321039,35	Картометрический метод; 1,0	—
P1/1	84	312223,04	2321052,69	Картометрический метод; 1,0	—
P1/1	85	312221,83	2321068,57	Картометрический метод; 1,0	—
P1/1	86	312215,87	2321084,78	Картометрический метод; 1,0	—
P1/1	87	312213,72	2321101,94	Картометрический метод; 1,0	—
P1/1	88	312214,73	2321114,63	Картометрический метод; 1,0	—
P1/1	89	312218,64	2321119,43	Картометрический метод; 1,0	—
P1/1	90	312219,67	2321121,41	Картометрический метод; 1,0	—
P1/1	91	312219,81	2321123,64	Картометрический метод; 1,0	—
P1/1	92	312217,07	2321142,88	Картометрический метод; 1,0	—
P1/1	93	312215,52	2321150,03	Картометрический метод; 1,0	—
P1/1	94	312211,77	2321167,35	Картометрический метод; 1,0	—
P1/1	95	312207,69	2321179,43	Картометрический метод; 1,0	—
P1/1	96	312201,06	2321187,72	Картометрический метод; 1,0	—
P1/1	97	312196,34	2321197,26	Картометрический метод; 1,0	—
P1/1	98	312192,25	2321207,12	Картометрический метод; 1,0	—
P1/1	99	312191,67	2321220,46	Картометрический метод; 1,0	—
P1/1	100	312188,55	2321232,85	Картометрический метод; 1,0	—

ОПИСАНИЕ МЕСТОПОЛОЖЕНИЯ ГРАНИЦ
территориальных зон села Развильное Песчанокопского района Ростовской области
(наименование объекта землеустройства)

Сведения о местоположении границ объекта

1	2	3	4	5	6
P1/1	101	312184,78	2321241,76	Картометрический метод; 1,0	—
P1/1	102	312182,60	2321253,52	Картометрический метод; 1,0	—
P1/1	103	312179,16	2321264,01	Картометрический метод; 1,0	—
P1/1	104	312176,34	2321274,82	Картометрический метод; 1,0	—
P1/1	105	312173,53	2321285,31	Картометрический метод; 1,0	—
P1/1	106	312173,56	2321291,66	Картометрический метод; 1,0	—
P1/1	107	312172,02	2321303,09	Картометрический метод; 1,0	—
P1/1	108	312168,25	2321313,90	Картометрический метод; 1,0	—
P1/1	109	312164,50	2321326,94	Картометрический метод; 1,0	—
P1/1	110	312156,60	2321336,81	Картометрический метод; 1,0	—
P1/1	111	312151,56	2321346,04	Картометрический метод; 1,0	—
P1/1	112	312147,47	2321354,00	Картометрический метод; 1,0	—
P1/1	113	312146,88	2321366,06	Картометрический метод; 1,0	—
P1/1	114	312143,43	2321375,92	Картометрический метод; 1,0	—
P1/1	115	312137,54	2321385,93	Картометрический метод; 1,0	—
P1/1	116	312137,84	2321392,74	Картометрический метод; 1,0	—
P1/1	117	312139,17	2321397,75	Картометрический метод; 1,0	—
P1/1	118	312140,68	2321401,33	Картометрический метод; 1,0	—
P1/1	119	312142,93	2321407,36	Картометрический метод; 1,0	—
P1/1	120	312142,95	2321412,16	Картометрический метод; 1,0	—
P1/1	121	312142,49	2321414,81	Картометрический метод; 1,0	—
P1/1	122	312141,15	2321417,14	Картометрический метод; 1,0	—
P1/1	123	312136,01	2321423,26	Картометрический метод; 1,0	—

ОПИСАНИЕ МЕСТОПОЛОЖЕНИЯ ГРАНИЦ
территориальных зон села Развильное Песчанокопского района Ростовской области
(наименование объекта землеустройства)

Сведения о местоположении границ объекта

1	2	3	4	5	6
P1/1	124	312134,13	2321428,66	Картометрический метод; 1,0	—
P1/1	125	312131,33	2321443,60	Картометрический метод; 1,0	—
P1/1	126	312135,55	2321459,59	Картометрический метод; 1,0	—
P1/1	127	312135,85	2321460,73	Картометрический метод; 1,0	—
P1/1	128	312137,79	2321470,56	Картометрический метод; 1,0	—
P1/1	129	312140,72	2321487,06	Картометрический метод; 1,0	—
P1/1	130	312140,77	2321498,17	Картометрический метод; 1,0	—
P1/1	131	312137,95	2321506,75	Картометрический метод; 1,0	—
P1/1	132	312127,84	2321520,13	Картометрический метод; 1,0	—
P1/1	133	312118,67	2321528,43	Картометрический метод; 1,0	—
P1/1	134	312110,75	2321533,86	Картометрический метод; 1,0	—
P1/1	135	312107,20	2321535,96	Картометрический метод; 1,0	—
P1/1	136	312105,66	2321537,29	Картометрический метод; 1,0	—
P1/1	137	312104,66	2321539,06	Картометрический метод; 1,0	—
P1/1	138	312103,80	2321541,51	Картометрический метод; 1,0	—
P1/1	139	312103,51	2321548,17	Картометрический метод; 1,0	—
P1/1	140	312104,84	2321555,33	Картометрический метод; 1,0	—
P1/1	141	312102,55	2321553,60	Картометрический метод; 1,0	—
P1/1	142	312099,33	2321553,15	Картометрический метод; 1,0	—
P1/1	143	312096,19	2321530,17	Картометрический метод; 1,0	—
P1/1	144	312117,41	2321505,86	Картометрический метод; 1,0	—
P1/1	145	312125,03	2321493,59	Картометрический метод; 1,0	—
P1/1	146	312127,15	2321481,31	Картометрический метод; 1,0	—

ОПИСАНИЕ МЕСТОПОЛОЖЕНИЯ ГРАНИЦ
территориальных зон села Развильное Песчанокопского района Ростовской области
(наименование объекта землеустройства)

Сведения о местоположении границ объекта

1	2	3	4	5	6
P1/1	147	312126,41	2321457,68	Картометрический метод; 1,0	—
P1/1	148	312126,30	2321454,22	Картометрический метод; 1,0	—
P1/1	149	312122,92	2321426,49	Картометрический метод; 1,0	—
P1/1	150	312134,98	2321386,49	Картометрический метод; 1,0	—
P1/1	151	312148,56	2321339,87	Картометрический метод; 1,0	—
P1/1	152	312157,65	2321308,20	Картометрический метод; 1,0	—
P1/1	153	312165,83	2321278,66	Картометрический метод; 1,0	—
P1/1	154	312172,58	2321252,76	Картометрический метод; 1,0	—
P1/1	155	312178,82	2321226,79	Картометрический метод; 1,0	—
P1/1	156	312190,16	2321179,34	Картометрический метод; 1,0	—
P1/1	157	312201,23	2321122,75	Картометрический метод; 1,0	—
P1/1	158	312212,79	2321035,18	Картометрический метод; 1,0	—
P1/1	159	312235,52	2320913,65	Картометрический метод; 1,0	—
P1/1	160	312242,23	2320889,20	Картометрический метод; 1,0	—
P1/1	161	312250,31	2320857,46	Картометрический метод; 1,0	—
P1/1	162	312253,41	2320827,14	Картометрический метод; 1,0	—
P1/1	163	312258,68	2320782,79	Картометрический метод; 1,0	—
P1/1	164	312270,72	2320714,58	Картометрический метод; 1,0	—
P1/1	165	312270,70	2320686,27	Картометрический метод; 1,0	—
P1/1	166	312271,00	2320682,76	Картометрический метод; 1,0	—
P1/1	167	312271,49	2320680,67	Картометрический метод; 1,0	—
P1/1	168	312274,62	2320669,86	Картометрический метод; 1,0	—
P1/1	169	312275,57	2320667,26	Картометрический метод; 1,0	—

ОПИСАНИЕ МЕСТОПОЛОЖЕНИЯ ГРАНИЦ
территориальных зон села Развильное Песчанокопского района Ростовской области
(наименование объекта землеустройства)

Сведения о местоположении границ объекта

1	2	3	4	5	6
P1/1	170	312281,34	2320654,34	Картометрический метод; 1,0	—
P1/1	171	312285,28	2320644,24	Картометрический метод; 1,0	—
P1/1	172	312287,43	2320634,08	Картометрический метод; 1,0	—
P1/1	173	312289,57	2320626,04	Картометрический метод; 1,0	—
P1/1	174	312290,09	2320624,39	Картометрический метод; 1,0	—
P1/1	175	312291,06	2320622,15	Картометрический метод; 1,0	—
P1/1	176	312295,71	2320613,02	Картометрический метод; 1,0	—
P1/1	177	312296,35	2320611,07	Картометрический метод; 1,0	—
P1/1	178	312297,38	2320607,94	Картометрический метод; 1,0	—
P1/1	179	312298,84	2320600,86	Картометрический метод; 1,0	—
P1/1	180	312299,64	2320596,98	Картометрический метод; 1,0	—
P1/1	181	312300,25	2320594,70	Картометрический метод; 1,0	—
P1/1	182	312301,13	2320592,51	Картометрический метод; 1,0	—
P1/1	183	312302,26	2320590,43	Картометрический метод; 1,0	—
P1/1	184	312307,16	2320582,59	Картометрический метод; 1,0	—
P1/1	185	312312,48	2320572,10	Картометрический метод; 1,0	—
P1/1	186	312314,87	2320565,38	Картометрический метод; 1,0	—
P1/1	187	312314,61	2320555,80	Картометрический метод; 1,0	—
P1/1	188	312314,69	2320553,30	Картометрический метод; 1,0	—
P1/1	189	312315,09	2320550,83	Картометрический метод; 1,0	—
P1/1	190	312315,79	2320548,44	Картометрический метод; 1,0	—
P1/1	191	312319,16	2320539,12	Картометрический метод; 1,0	—
P1/1	192	312324,28	2320523,91	Картометрический метод; 1,0	—

ОПИСАНИЕ МЕСТОПОЛОЖЕНИЯ ГРАНИЦ
территориальных зон села Развильное Песчанокопского района Ростовской области
(наименование объекта землеустройства)

Сведения о местоположении границ объекта

1	2	3	4	5	6
P1/1	193	312325,06	2320522,05	Картометрический метод; 1,0	—
P1/1	194	312331,67	2320508,37	Картометрический метод; 1,0	—
P1/1	195	312333,63	2320505,14	Картометрический метод; 1,0	—
P1/1	196	312341,31	2320494,81	Картометрический метод; 1,0	—
P1/1	197	312353,62	2320472,67	Картометрический метод; 1,0	—
P1/1	198	312355,73	2320464,10	Картометрический метод; 1,0	—
P1/1	199	312355,17	2320449,18	Картометрический метод; 1,0	—
P1/1	200	312353,82	2320442,51	Картометрический метод; 1,0	—
P1/1	201	312348,55	2320431,73	Картометрический метод; 1,0	—
P1/1	202	312345,04	2320423,80	Картометрический метод; 1,0	—
P1/1	203	312344,00	2320420,83	Картометрический метод; 1,0	—
P1/1	204	312343,43	2320417,74	Картометрический метод; 1,0	—
P1/1	205	312342,77	2320411,24	Картометрический метод; 1,0	—
P1/1	206	312342,74	2320404,95	Картометрический метод; 1,0	—
P1/1	207	312350,98	2320377,80	Картометрический метод; 1,0	—
P1/1	208	312356,70	2320369,62	Картометрический метод; 1,0	—
P1/1	209	312359,56	2320366,35	Картометрический метод; 1,0	—
P1/1	210	312362,31	2320364,23	Картометрический метод; 1,0	—
P1/1	211	312370,26	2320359,15	Картометрический метод; 1,0	—
P1/1	212	312373,09	2320355,83	Картометрический метод; 1,0	—
P1/1	213	312376,05	2320351,12	Картометрический метод; 1,0	—
P1/1	214	312375,73	2320348,79	Картометрический метод; 1,0	—
P1/1	215	312375,55	2320346,10	Картометрический метод; 1,0	—

ОПИСАНИЕ МЕСТОПОЛОЖЕНИЯ ГРАНИЦ
территориальных зон села Развильное Песчанокопского района Ростовской области
(наименование объекта землеустройства)

Сведения о местоположении границ объекта

1	2	3	4	5	6
P1/1	216	312375,89	2320342,43	Картометрический метод; 1,0	—
P1/1	217	312376,87	2320337,46	Картометрический метод; 1,0	—
P1/1	218	312377,70	2320334,49	Картометрический метод; 1,0	—
P1/1	219	312378,87	2320331,88	Картометрический метод; 1,0	—
P1/1	220	312383,60	2320323,07	Картометрический метод; 1,0	—
P1/1	221	312384,50	2320321,66	Картометрический метод; 1,0	—
P1/1	222	312388,67	2320315,65	Картометрический метод; 1,0	—
P1/1	223	312391,18	2320311,69	Картометрический метод; 1,0	—
P1/1	224	312392,44	2320306,75	Картометрический метод; 1,0	—
P1/1	225	312392,74	2320301,77	Картометрический метод; 1,0	—
P1/1	226	312397,20	2320303,02	Картометрический метод; 1,0	—
P1/1	227	312401,67	2320304,28	Картометрический метод; 1,0	—
P1/1	228	312410,60	2320306,78	Картометрический метод; 1,0	—
P1/1	1	312412,29	2320309,86	Картометрический метод; 1,0	—
P1/2	1	312137,80	2321622,96	Картометрический метод; 1,0	—
P1/2	2	312134,84	2321674,09	Картометрический метод; 1,0	—
P1/2	3	312132,98	2321685,53	Картометрический метод; 1,0	—
P1/2	4	312135,87	2321693,14	Картометрический метод; 1,0	—
P1/2	5	312134,63	2321700,76	Картометрический метод; 1,0	—
P1/2	6	312132,14	2321713,16	Картометрический метод; 1,0	—
P1/2	7	312131,59	2321731,89	Картометрический метод; 1,0	—
P1/2	8	312133,13	2321740,17	Картометрический метод; 1,0	—
P1/2	9	312133,06	2321742,24	Картометрический метод; 1,0	—

ОПИСАНИЕ МЕСТОПОЛОЖЕНИЯ ГРАНИЦ
территориальных зон села Развильное Песчанокопского района Ростовской области
(наименование объекта землеустройства)

Сведения о местоположении границ объекта

1	2	3	4	5	6
P1/2	10	312132,12	2321744,08	Картометрический метод; 1,0	—
P1/2	11	312130,38	2321746,18	Картометрический метод; 1,0	—
P1/2	12	312127,86	2321752,54	Картометрический метод; 1,0	—
P1/2	13	312122,49	2321757,33	Картометрический метод; 1,0	—
P1/2	14	312115,85	2321764,34	Картометрический метод; 1,0	—
P1/2	15	312106,36	2321773,59	Картометрический метод; 1,0	—
P1/2	16	312100,71	2321787,58	Картометрический метод; 1,0	—
P1/2	17	312096,63	2321799,67	Картометрический метод; 1,0	—
P1/2	18	312091,91	2321810,80	Картометрический метод; 1,0	—
P1/2	19	312086,58	2321825,11	Картометрический метод; 1,0	—
P1/2	20	312082,49	2321836,24	Картометрический метод; 1,0	—
P1/2	21	312080,64	2321847,99	Картометрический метод; 1,0	—
P1/2	22	312074,65	2321859,13	Картометрический метод; 1,0	—
P1/2	23	312066,45	2321872,50	Картометрический метод; 1,0	—
P1/2	24	312060,80	2321886,81	Картометрический метод; 1,0	—
P1/2	25	312056,42	2321902,70	Картометрический метод; 1,0	—
P1/2	26	312055,85	2321919,22	Картометрический метод; 1,0	—
P1/2	27	312054,64	2321932,56	Картометрический метод; 1,0	—
P1/2	28	312049,62	2321946,87	Картометрический метод; 1,0	—
P1/2	29	312049,05	2321963,38	Картометрический метод; 1,0	—
P1/2	30	312053,53	2321971,61	Картометрический метод; 1,0	—
P1/2	31	312059,59	2321976,03	Картометрический метод; 1,0	—
P1/2	32	312066,92	2321982,99	Картометрический метод; 1,0	—

ОПИСАНИЕ МЕСТОПОЛОЖЕНИЯ ГРАНИЦ
территориальных зон села Развильное Песчанокопского района Ростовской области
(наименование объекта землеустройства)

Сведения о местоположении границ объекта

1	2	3	4	5	6
P1/2	33	312071,41	2321994,08	Картометрический метод; 1,0	—
P1/2	34	312071,14	2322005,51	Картометрический метод; 1,0	—
P1/2	35	312070,23	2322016,95	Картометрический метод; 1,0	—
P1/2	36	312072,19	2322028,69	Картометрический метод; 1,0	—
P1/2	37	312075,38	2322031,85	Картометрический метод; 1,0	—
P1/2	38	312077,05	2322033,50	Картометрический метод; 1,0	—
P1/2	39	312036,48	2322031,21	Картометрический метод; 1,0	—
P1/2	40	312038,52	2322013,99	Картометрический метод; 1,0	—
P1/2	41	312022,20	2322012,19	Картометрический метод; 1,0	—
P1/2	42	312024,97	2321939,75	Картометрический метод; 1,0	—
P1/2	43	312010,55	2321938,70	Картометрический метод; 1,0	—
P1/2	44	312009,80	2321891,80	Картометрический метод; 1,0	—
P1/2	45	312009,76	2321889,80	Картометрический метод; 1,0	—
P1/2	46	312007,91	2321775,00	Картометрический метод; 1,0	—
P1/2	47	312007,87	2321773,84	Картометрический метод; 1,0	—
P1/2	48	312021,83	2321774,06	Картометрический метод; 1,0	—
P1/2	49	312018,26	2321665,47	Картометрический метод; 1,0	—
P1/2	50	312117,65	2321663,04	Картометрический метод; 1,0	—
P1/2	51	312120,98	2321654,36	Картометрический метод; 1,0	—
P1/2	52	312121,57	2321641,85	Картометрический метод; 1,0	—
P1/2	53	312119,08	2321630,83	Картометрический метод; 1,0	—
P1/2	54	312092,44	2321587,14	Картометрический метод; 1,0	—
P1/2	55	312090,74	2321567,46	Картометрический метод; 1,0	—

ОПИСАНИЕ МЕСТОПОЛОЖЕНИЯ ГРАНИЦ
территориальных зон села Развильное Песчанокопского района Ростовской области
(наименование объекта землеустройства)

Сведения о местоположении границ объекта

1	2	3	4	5	6
P1/2	56	312103,29	2321559,33	Картометрический метод; 1,0	—
P1/2	57	312105,24	2321559,26	Картометрический метод; 1,0	—
P1/2	58	312107,13	2321577,69	Картометрический метод; 1,0	—
P1/2	59	312112,26	2321590,05	Картометрический метод; 1,0	—
P1/2	60	312122,80	2321604,61	Картометрический метод; 1,0	—
P1/2	61	312132,69	2321615,04	Картометрический метод; 1,0	—
P1/2	1	312137,80	2321622,96	Картометрический метод; 1,0	—
P1/2	62	312052,02	2321903,55	Картометрический метод; 1,0	—
P1/2	63	312055,62	2321903,61	Картометрический метод; 1,0	—
P1/2	64	312055,56	2321907,21	Картометрический метод; 1,0	—
P1/2	65	312051,96	2321907,15	Картометрический метод; 1,0	—
P1/2	62	312052,02	2321903,55	Картометрический метод; 1,0	—
P1/2	66	312052,92	2321919,45	Картометрический метод; 1,0	—
P1/2	67	312053,22	2321923,04	Картометрический метод; 1,0	—
P1/2	68	312049,64	2321923,34	Картометрический метод; 1,0	—
P1/2	69	312049,33	2321919,76	Картометрический метод; 1,0	—
P1/2	66	312052,92	2321919,45	Картометрический метод; 1,0	—
P1/2	70	312038,58	2321739,05	Картометрический метод; 1,0	—
P1/2	71	312040,82	2321741,87	Картометрический метод; 1,0	—
P1/2	72	312037,99	2321744,10	Картометрический метод; 1,0	—
P1/2	73	312035,76	2321741,28	Картометрический метод; 1,0	—
P1/2	70	312038,58	2321739,05	Картометрический метод; 1,0	—
P1/2	74	312061,16	2321996,29	Картометрический метод; 1,0	—

ОПИСАНИЕ МЕСТОПОЛОЖЕНИЯ ГРАНИЦ
территориальных зон села Развильное Песчанокопского района Ростовской области
(наименование объекта землеустройства)

Сведения о местоположении границ объекта

1	2	3	4	5	6
P1/2	75	312063,67	2321998,87	Картометрический метод; 1,0	—
P1/2	76	312061,09	2322001,38	Картометрический метод; 1,0	—
P1/2	77	312058,58	2321998,80	Картометрический метод; 1,0	—
P1/2	74	312061,16	2321996,29	Картометрический метод; 1,0	—
P1/3	1	312404,27	2322105,08	Картометрический метод; 1,0	—
P1/3	2	312415,71	2322105,98	Картометрический метод; 1,0	—
P1/3	3	312430,64	2322108,14	Картометрический метод; 1,0	—
P1/3	4	312437,89	2322109,27	Картометрический метод; 1,0	—
P1/3	5	312433,83	2322111,94	Картометрический метод; 1,0	—
P1/3	6	312414,17	2322119,32	Картометрический метод; 1,0	—
P1/3	7	312398,64	2322124,15	Картометрический метод; 1,0	—
P1/3	8	312387,21	2322125,79	Картометрический метод; 1,0	—
P1/3	9	312377,36	2322123,61	Картометрический метод; 1,0	—
P1/3	10	312372,28	2322123,17	Картометрический метод; 1,0	—
P1/3	11	312370,49	2322122,71	Картометрический метод; 1,0	—
P1/3	12	312368,94	2322121,72	Картометрический метод; 1,0	—
P1/3	13	312367,19	2322120,16	Картометрический метод; 1,0	—
P1/3	14	312360,83	2322119,23	Картометрический метод; 1,0	—
P1/3	15	312348,78	2322121,82	Картометрический метод; 1,0	—
P1/3	16	312340,84	2322120,58	Картометрический метод; 1,0	—
P1/3	17	312333,52	2322117,44	Картометрический метод; 1,0	—
P1/3	18	312330,34	2322115,87	Картометрический метод; 1,0	—
P1/3	19	312324,61	2322111,76	Картометрический метод; 1,0	—

ОПИСАНИЕ МЕСТОПОЛОЖЕНИЯ ГРАНИЦ
территориальных зон села Развильное Песчанокопского района Ростовской области
(наименование объекта землеустройства)

Сведения о местоположении границ объекта

1	2	3	4	5	6
P1/3	20	312322,20	2322107,78	Картометрический метод; 1,0	—
P1/3	21	312329,35	2322106,35	Картометрический метод; 1,0	—
P1/3	22	312339,19	2322107,26	Картометрический метод; 1,0	—
P1/3	23	312351,59	2322109,74	Картометрический метод; 1,0	—
P1/3	24	312372,87	2322111,88	Картометрический метод; 1,0	—
P1/3	25	312386,50	2322108,33	Картометрический метод; 1,0	—
P1/3	26	312394,75	2322105,12	Картометрический метод; 1,0	—
P1/3	1	312404,27	2322105,08	Картометрический метод; 1,0	—
P1/3	27	312276,97	2322074,86	Картометрический метод; 1,0	—
P1/3	28	312365,85	2322083,90	Картометрический метод; 1,0	—
P1/3	29	312452,69	2322102,80	Картометрический метод; 1,0	—
P1/3	30	312440,47	2322106,20	Картометрический метод; 1,0	—
P1/3	31	312428,72	2322104,34	Картометрический метод; 1,0	—
P1/3	32	312412,83	2322101,55	Картометрический метод; 1,0	—
P1/3	33	312395,67	2322098,13	Картометрический метод; 1,0	—
P1/3	34	312382,98	2322100,09	Картометрический метод; 1,0	—
P1/3	35	312371,57	2322105,22	Картометрический метод; 1,0	—
P1/3	36	312361,09	2322105,89	Картометрический метод; 1,0	—
P1/3	37	312343,30	2322102,48	Картометрический метод; 1,0	—
P1/3	38	312329,32	2322101,27	Картометрический метод; 1,0	—
P1/3	39	312322,65	2322099,71	Картометрический метод; 1,0	—
P1/3	40	312321,79	2322099,08	Картометрический метод; 1,0	—
P1/3	41	312321,04	2322097,69	Картометрический метод; 1,0	—

ОПИСАНИЕ МЕСТОПОЛОЖЕНИЯ ГРАНИЦ
территориальных зон села Развильное Песчанокопского района Ростовской области
(наименование объекта землеустройства)

Сведения о местоположении границ объекта

1	2	3	4	5	6
P1/3	42	312320,83	2322093,06	Картометрический метод; 1,0	—
P1/3	43	312320,39	2322091,08	Картометрический метод; 1,0	—
P1/3	44	312319,29	2322089,37	Картометрический метод; 1,0	—
P1/3	45	312317,54	2322087,46	Картометрический метод; 1,0	—
P1/3	46	312309,92	2322085,58	Картометрический метод; 1,0	—
P1/3	47	312301,66	2322085,62	Картометрический метод; 1,0	—
P1/3	48	312292,13	2322083,12	Картометрический метод; 1,0	—
P1/3	49	312279,11	2322083,81	Картометрический метод; 1,0	—
P1/3	50	312271,18	2322084,48	Картометрический метод; 1,0	—
P1/3	51	312260,37	2322082,93	Картометрический метод; 1,0	—
P1/3	52	312249,25	2322081,08	Картометрический метод; 1,0	—
P1/3	53	312233,06	2322080,51	Картометрический метод; 1,0	—
P1/3	54	312219,09	2322080,57	Картометрический метод; 1,0	—
P1/3	55	312211,30	2322079,91	Картометрический метод; 1,0	—
P1/3	56	312208,41	2322080,15	Картометрический метод; 1,0	—
P1/3	57	312205,76	2322081,30	Картометрический метод; 1,0	—
P1/3	58	312200,37	2322084,77	Картометрический метод; 1,0	—
P1/3	59	312197,22	2322090,50	Картометрический метод; 1,0	—
P1/3	60	312196,31	2322099,40	Картометрический метод; 1,0	—
P1/3	61	312196,03	2322108,60	Картометрический метод; 1,0	—
P1/3	62	312197,32	2322114,31	Картометрический метод; 1,0	—
P1/3	63	312199,89	2322120,02	Картометрический метод; 1,0	—
P1/3	64	312199,92	2322126,69	Картометрический метод; 1,0	—

ОПИСАНИЕ МЕСТОПОЛОЖЕНИЯ ГРАНИЦ
территориальных зон села Развильное Песчанокопского района Ростовской области
(наименование объекта землеустройства)

Сведения о местоположении границ объекта

1	2	3	4	5	6
P1/3	65	312199,95	2322133,99	Картометрический метод; 1,0	—
P1/3	66	312201,57	2322142,24	Картометрический метод; 1,0	—
P1/3	67	312201,93	2322144,86	Картометрический метод; 1,0	—
P1/3	68	312201,79	2322146,88	Картометрический метод; 1,0	—
P1/3	69	312200,88	2322148,69	Картометрический метод; 1,0	—
P1/3	70	312198,89	2322151,19	Картометрический метод; 1,0	—
P1/3	71	312197,65	2322153,52	Картометрический метод; 1,0	—
P1/3	72	312197,29	2322156,14	Картометрический метод; 1,0	—
P1/3	73	312197,52	2322161,62	Картометрический метод; 1,0	—
P1/3	74	312199,89	2322171,51	Картометрический метод; 1,0	—
P1/3	75	312197,38	2322179,77	Картометрический метод; 1,0	—
P1/3	76	312195,18	2322186,13	Картометрический метод; 1,0	—
P1/3	77	312196,01	2322194,26	Картометрический метод; 1,0	—
P1/3	78	312188,46	2322178,61	Картометрический метод; 1,0	—
P1/3	79	312176,75	2322151,07	Картометрический метод; 1,0	—
P1/3	80	312136,17	2322065,00	Картометрический метод; 1,0	—
P1/3	27	312276,97	2322074,86	Картометрический метод; 1,0	—
P1/3	81	312458,64	2322104,31	Картометрический метод; 1,0	—
P1/3	82	312498,22	2322120,46	Картометрический метод; 1,0	—
P1/3	83	312498,11	2322126,74	Картометрический метод; 1,0	—
P1/3	84	312503,09	2322127,44	Картометрический метод; 1,0	—
P1/3	85	312492,57	2322138,11	Картометрический метод; 1,0	—
P1/3	86	312477,09	2322141,68	Картометрический метод; 1,0	—

ОПИСАНИЕ МЕСТОПОЛОЖЕНИЯ ГРАНИЦ
территориальных зон села Развильное Песчанокопского района Ростовской области
(наименование объекта землеустройства)

Сведения о местоположении границ объекта

1	2	3	4	5	6
P1/3	87	312455,66	2322142,08	Картометрический метод; 1,0	—
P1/3	88	312428,28	2322136,92	Картометрический метод; 1,0	—
P1/3	89	312373,11	2322135,33	Картометрический метод; 1,0	—
P1/3	90	312315,56	2322137,71	Картометрический метод; 1,0	—
P1/3	91	312308,99	2322166,11	Картометрический метод; 1,0	—
P1/3	92	312308,98	2322164,33	Картометрический метод; 1,0	—
P1/3	93	312306,39	2322153,54	Картометрический метод; 1,0	—
P1/3	94	312305,73	2322146,56	Картометрический метод; 1,0	—
P1/3	95	312303,48	2322139,59	Картометрический метод; 1,0	—
P1/3	96	312303,11	2322129,43	Картометрический метод; 1,0	—
P1/3	97	312307,22	2322123,06	Картометрический метод; 1,0	—
P1/3	98	312313,20	2322112,24	Картометрический метод; 1,0	—
P1/3	99	312316,21	2322110,72	Картометрический метод; 1,0	—
P1/3	100	312317,57	2322110,50	Картометрический метод; 1,0	—
P1/3	101	312318,81	2322111,08	Картометрический метод; 1,0	—
P1/3	102	312322,42	2322114,42	Картометрический метод; 1,0	—
P1/3	103	312334,53	2322124,22	Картометрический метод; 1,0	—
P1/3	104	312343,11	2322127,99	Картометрический метод; 1,0	—
P1/3	105	312350,71	2322127,53	Картометрический метод; 1,0	—
P1/3	106	312361,18	2322126,53	Картометрический метод; 1,0	—
P1/3	107	312368,49	2322127,14	Картометрический метод; 1,0	—
P1/3	108	312373,56	2322126,80	Картометрический метод; 1,0	—
P1/3	109	312379,92	2322128,99	Картометрический метод; 1,0	—

ОПИСАНИЕ МЕСТОПОЛОЖЕНИЯ ГРАНИЦ
территориальных зон села Развильное Песчанокопского района Ростовской области
(наименование объекта землеустройства)

Сведения о местоположении границ объекта

1	2	3	4	5	6
P1/3	110	312386,91	2322129,28	Картометрический метод; 1,0	—
P1/3	111	312397,38	2322128,29	Картометрический метод; 1,0	—
P1/3	112	312404,68	2322126,03	Картометрический метод; 1,0	—
P1/3	113	312408,48	2322123,79	Картометрический метод; 1,0	—
P1/3	114	312418,31	2322120,89	Картометрический метод; 1,0	—
P1/3	115	312428,77	2322117,04	Картометрический метод; 1,0	—
P1/3	116	312442,41	2322113,49	Картометрический метод; 1,0	—
P1/3	117	312455,08	2322107,41	Картометрический метод; 1,0	—
P1/3	81	312458,64	2322104,31	Картометрический метод; 1,0	—
P1/4	1	312622,19	2322220,93	Картометрический метод; 1,0	—
P1/4	2	312619,39	2322230,22	Картометрический метод; 1,0	—
P1/4	3	312608,49	2322376,66	Картометрический метод; 1,0	—
P1/4	4	312580,07	2322669,67	Картометрический метод; 1,0	—
P1/4	5	312578,53	2322679,28	Картометрический метод; 1,0	—
P1/4	6	312534,34	2322672,10	Картометрический метод; 1,0	—
P1/4	7	312552,96	2322576,33	Картометрический метод; 1,0	—
P1/4	8	312558,40	2322519,70	Картометрический метод; 1,0	—
P1/4	9	312558,08	2322493,14	Картометрический метод; 1,0	—
P1/4	10	312545,28	2322336,99	Картометрический метод; 1,0	—
P1/4	11	312524,14	2322271,62	Картометрический метод; 1,0	—
P1/4	12	312532,79	2322271,55	Картометрический метод; 1,0	—
P1/4	13	312559,46	2322271,55	Картометрический метод; 1,0	—
P1/4	14	312558,95	2322246,15	Картометрический метод; 1,0	—

ОПИСАНИЕ МЕСТОПОЛОЖЕНИЯ ГРАНИЦ
территориальных зон села Развильное Песчанокопского района Ростовской области
(наименование объекта землеустройства)

Сведения о местоположении границ объекта

1	2	3	4	5	6
P1/4	15	312592,29	2322246,95	Картометрический метод; 1,0	—
P1/4	16	312593,99	2322191,80	Картометрический метод; 1,0	—
P1/4	1	312622,19	2322220,93	Картометрический метод; 1,0	—
P1/5	1	312758,98	2323821,72	Картометрический метод; 1,0	—
P1/5	2	312794,62	2323956,19	Картометрический метод; 1,0	—
P1/5	3	312653,28	2324130,84	Картометрический метод; 1,0	—
P1/5	4	312629,16	2324179,32	Картометрический метод; 1,0	—
P1/5	5	312615,57	2324199,92	Картометрический метод; 1,0	—
P1/5	6	312604,21	2324209,23	Картометрический метод; 1,0	—
P1/5	7	312594,07	2324213,80	Картометрический метод; 1,0	—
P1/5	8	312575,30	2324215,26	Картометрический метод; 1,0	—
P1/5	9	312579,17	2324156,58	Картометрический метод; 1,0	—
P1/5	10	312579,68	2324078,81	Картометрический метод; 1,0	—
P1/5	11	312580,45	2324009,82	Картометрический метод; 1,0	—
P1/5	12	312582,33	2323879,02	Картометрический метод; 1,0	—
P1/5	13	312583,72	2323871,19	Картометрический метод; 1,0	—
P1/5	14	312588,17	2323862,80	Картометрический метод; 1,0	—
P1/5	15	312592,11	2323857,79	Картометрический метод; 1,0	—
P1/5	16	312598,92	2323853,67	Картометрический метод; 1,0	—
P1/5	1	312758,98	2323821,72	Картометрический метод; 1,0	—
P1/6	1	312933,29	2325696,66	Картометрический метод; 1,0	—
P1/6	2	312940,80	2325994,53	Картометрический метод; 1,0	—
P1/6	3	312934,55	2325994,52	Картометрический метод; 1,0	—

ОПИСАНИЕ МЕСТОПОЛОЖЕНИЯ ГРАНИЦ
территориальных зон села Развильное Песчанокопского района Ростовской области
(наименование объекта землеустройства)

Сведения о местоположении границ объекта

1	2	3	4	5	6
P1/6	4	312830,43	2325994,98	Картометрический метод; 1,0	—
P1/6	5	312802,26	2325958,80	Картометрический метод; 1,0	—
P1/6	6	312776,67	2325955,50	Картометрический метод; 1,0	—
P1/6	7	312759,60	2325894,10	Картометрический метод; 1,0	—
P1/6	8	312756,81	2325875,46	Картометрический метод; 1,0	—
P1/6	9	312723,61	2325747,07	Картометрический метод; 1,0	—
P1/6	10	312719,04	2325728,63	Картометрический метод; 1,0	—
P1/6	11	312713,86	2325729,52	Картометрический метод; 1,0	—
P1/6	12	312708,12	2325708,87	Картометрический метод; 1,0	—
P1/6	13	312720,48	2325707,01	Картометрический метод; 1,0	—
P1/6	14	312722,52	2325716,22	Картометрический метод; 1,0	—
P1/6	15	312777,61	2325900,79	Картометрический метод; 1,0	—
P1/6	16	312926,32	2325884,86	Картометрический метод; 1,0	—
P1/6	17	312913,12	2325798,90	Картометрический метод; 1,0	—
P1/6	18	312913,19	2325756,85	Картометрический метод; 1,0	—
P1/6	19	312914,48	2325698,97	Картометрический метод; 1,0	—
P1/6	1	312933,29	2325696,66	Картометрический метод; 1,0	—
P1/7	1	312475,44	2326135,60	Картометрический метод; 1,0	—
P1/7	2	312470,20	2326179,36	Картометрический метод; 1,0	—
P1/7	3	312465,66	2326202,94	Картометрический метод; 1,0	—
P1/7	4	312453,94	2326207,04	Картометрический метод; 1,0	—
P1/7	5	312444,68	2326213,98	Картометрический метод; 1,0	—
P1/7	6	312442,79	2326218,45	Картометрический метод; 1,0	—

ОПИСАНИЕ МЕСТОПОЛОЖЕНИЯ ГРАНИЦ
территориальных зон села Развильное Песчанокопского района Ростовской области
(наименование объекта землеустройства)

Сведения о местоположении границ объекта

1	2	3	4	5	6
P1/7	7	312439,06	2326227,21	Картометрический метод; 1,0	—
P1/7	8	312409,63	2326244,74	Картометрический метод; 1,0	—
P1/7	9	312400,70	2326252,68	Картометрический метод; 1,0	—
P1/7	10	312397,39	2326268,22	Картометрический метод; 1,0	—
P1/7	11	312392,10	2326279,14	Картометрический метод; 1,0	—
P1/7	12	312357,04	2326324,12	Картометрический метод; 1,0	—
P1/7	13	312345,79	2326373,06	Картометрический метод; 1,0	—
P1/7	14	312336,20	2326403,16	Картометрический метод; 1,0	—
P1/7	15	312335,54	2326419,70	Картометрический метод; 1,0	—
P1/7	16	312349,43	2326453,76	Картометрический метод; 1,0	—
P1/7	17	312352,74	2326469,97	Картометрический метод; 1,0	—
P1/7	18	312351,77	2326489,36	Картометрический метод; 1,0	—
P1/7	19	312347,01	2326515,55	Картометрический метод; 1,0	—
P1/7	20	312347,80	2326541,35	Картометрический метод; 1,0	—
P1/7	21	312358,12	2326566,75	Картометрический метод; 1,0	—
P1/7	22	312373,60	2326579,45	Картометрический метод; 1,0	—
P1/7	23	312385,90	2326592,55	Картометрический метод; 1,0	—
P1/7	24	312399,79	2326618,74	Картометрический метод; 1,0	—
P1/7	25	312409,32	2326628,27	Картометрический метод; 1,0	—
P1/7	26	312421,22	2326637,00	Картометрический метод; 1,0	—
P1/7	27	312430,35	2326647,71	Картометрический метод; 1,0	—
P1/7	28	312434,20	2326664,00	Картометрический метод; 1,0	—
P1/7	29	312438,79	2326698,07	Картометрический метод; 1,0	—

ОПИСАНИЕ МЕСТОПОЛОЖЕНИЯ ГРАНИЦ
территориальных зон села Развильное Песчанокопского района Ростовской области
(наименование объекта землеустройства)

Сведения о местоположении границ объекта

1	2	3	4	5	6
P1/7	30	312439,97	2326721,82	Картометрический метод; 1,0	—
P1/7	31	312441,24	2326724,20	Картометрический метод; 1,0	—
P1/7	32	312442,17	2326725,94	Картометрический метод; 1,0	—
P1/7	33	312436,69	2326726,00	Картометрический метод; 1,0	—
P1/7	34	312435,33	2326716,58	Картометрический метод; 1,0	—
P1/7	35	312432,44	2326706,75	Картометрический метод; 1,0	—
P1/7	36	312431,45	2326698,81	Картометрический метод; 1,0	—
P1/7	37	312430,77	2326688,02	Картометрический метод; 1,0	—
P1/7	38	312428,82	2326677,24	Картометрический метод; 1,0	—
P1/7	39	312429,74	2326669,61	Картометрический метод; 1,0	—
P1/7	40	312429,08	2326662,63	Картометрический метод; 1,0	—
P1/7	41	312428,10	2326657,87	Картометрический метод; 1,0	—
P1/7	42	312427,14	2326654,07	Картометрический метод; 1,0	—
P1/7	43	312423,94	2326648,68	Картометрический метод; 1,0	—
P1/7	44	312422,36	2326647,99	Картометрический метод; 1,0	—
P1/7	45	312421,10	2326647,78	Картометрический метод; 1,0	—
P1/7	46	312419,90	2326648,21	Картометрический метод; 1,0	—
P1/7	47	312418,23	2326649,34	Картометрический метод; 1,0	—
P1/7	48	312415,39	2326654,11	Картометрический метод; 1,0	—
P1/7	49	312414,35	2326656,03	Картометрический метод; 1,0	—
P1/7	50	312413,26	2326657,27	Картометрический метод; 1,0	—
P1/7	51	312411,73	2326657,89	Картометрический метод; 1,0	—
P1/7	52	312409,37	2326658,27	Картометрический метод; 1,0	—

ОПИСАНИЕ МЕСТОПОЛОЖЕНИЯ ГРАНИЦ
территориальных зон села Развильное Песчанокопского района Ростовской области
(наименование объекта землеустройства)

Сведения о местоположении границ объекта

1	2	3	4	5	6
P1/7	53	312408,15	2326657,75	Картометрический метод; 1,0	—
P1/7	54	312402,69	2326655,44	Картометрический метод; 1,0	—
P1/7	55	312398,83	2326654,03	Картометрический метод; 1,0	—
P1/7	56	312397,00	2326652,88	Картометрический метод; 1,0	—
P1/7	57	312395,80	2326651,08	Картометрический метод; 1,0	—
P1/7	58	312392,80	2326643,41	Картометрический метод; 1,0	—
P1/7	59	312392,13	2326634,53	Картометрический метод; 1,0	—
P1/7	60	312387,33	2326626,61	Картометрический метод; 1,0	—
P1/7	61	312383,19	2326622,82	Картометрический метод; 1,0	—
P1/7	62	312378,43	2326620,93	Картометрический метод; 1,0	—
P1/7	63	312377,24	2326620,01	Картометрический метод; 1,0	—
P1/7	64	312376,73	2326618,59	Картометрический метод; 1,0	—
P1/7	65	312376,49	2326614,59	Картометрический метод; 1,0	—
P1/7	66	312378,69	2326611,09	Картометрический метод; 1,0	—
P1/7	67	312380,58	2326604,88	Картометрический метод; 1,0	—
P1/7	68	312380,71	2326602,90	Картометрический метод; 1,0	—
P1/7	69	312379,95	2326601,07	Картометрический метод; 1,0	—
P1/7	70	312377,37	2326597,44	Картометрический метод; 1,0	—
P1/7	71	312372,91	2326594,60	Картометрический метод; 1,0	—
P1/7	72	312371,34	2326594,43	Картометрический метод; 1,0	—
P1/7	73	312370,16	2326594,09	Картометрический метод; 1,0	—
P1/7	74	312369,19	2326593,34	Картометрический метод; 1,0	—
P1/7	75	312364,95	2326588,60	Картометрический метод; 1,0	—

ОПИСАНИЕ МЕСТОПОЛОЖЕНИЯ ГРАНИЦ
территориальных зон села Развильное Песчанокопского района Ростовской области
(наименование объекта землеустройства)

Сведения о местоположении границ объекта

1	2	3	4	5	6
P1/7	76	312360,17	2326585,13	Картометрический метод; 1,0	—
P1/7	77	312353,78	2326575,00	Картометрический метод; 1,0	—
P1/7	78	312349,60	2326563,90	Картометрический метод; 1,0	—
P1/7	79	312347,97	2326553,43	Картометрический метод; 1,0	—
P1/7	80	312342,84	2326542,02	Картометрический метод; 1,0	—
P1/7	81	312340,27	2326534,41	Картометрический метод; 1,0	—
P1/7	82	312338,63	2326522,04	Картометрический метод; 1,0	—
P1/7	83	312338,60	2326514,74	Картометрический метод; 1,0	—
P1/7	84	312335,08	2326507,76	Картометрический метод; 1,0	—
P1/7	85	312332,27	2326503,38	Картометрический метод; 1,0	—
P1/7	86	312331,09	2326500,68	Картометрический метод; 1,0	—
P1/7	87	312330,84	2326497,74	Картометрический метод; 1,0	—
P1/7	88	312331,21	2326492,86	Картометрический метод; 1,0	—
P1/7	89	312335,92	2326480,46	Картометрический метод; 1,0	—
P1/7	90	312335,91	2326477,32	Картометрический метод; 1,0	—
P1/7	91	312335,88	2326470,93	Картометрический метод; 1,0	—
P1/7	92	312335,85	2326464,58	Картометрический метод; 1,0	—
P1/7	93	312334,25	2326460,78	Картометрический метод; 1,0	—
P1/7	94	312331,38	2326456,98	Картометрический метод; 1,0	—
P1/7	95	312329,14	2326453,50	Картометрический метод; 1,0	—
P1/7	96	312329,11	2326446,83	Картометрический метод; 1,0	—
P1/7	97	312330,04	2326440,79	Картометрический метод; 1,0	—
P1/7	98	312328,75	2326436,04	Картометрический метод; 1,0	—

ОПИСАНИЕ МЕСТОПОЛОЖЕНИЯ ГРАНИЦ
территориальных зон села Развильное Песчанокопского района Ростовской области
(наименование объекта землеустройства)

Сведения о местоположении границ объекта

1	2	3	4	5	6
P1/7	99	312325,54	2326429,38	Картометрический метод; 1,0	—
P1/7	100	312323,61	2326423,36	Картометрический метод; 1,0	—
P1/7	101	312323,27	2326416,69	Картометрический метод; 1,0	—
P1/7	102	312320,39	2326411,31	Картометрический метод; 1,0	—
P1/7	103	312320,67	2326402,73	Картометрический метод; 1,0	—
P1/7	104	312326,97	2326389,69	Картометрический метод; 1,0	—
P1/7	105	312332,96	2326380,77	Картометрический метод; 1,0	—
P1/7	106	312335,48	2326376,32	Картометрический метод; 1,0	—
P1/7	107	312336,61	2326374,60	Картометрический метод; 1,0	—
P1/7	108	312338,64	2326371,54	Картометрический метод; 1,0	—
P1/7	109	312343,99	2326361,04	Картометрический метод; 1,0	—
P1/7	110	312345,55	2326355,32	Картометрический метод; 1,0	—
P1/7	111	312343,63	2326349,61	Картометрический метод; 1,0	—
P1/7	112	312340,91	2326343,75	Картометрический метод; 1,0	—
P1/7	113	312340,60	2326342,05	Картометрический метод; 1,0	—
P1/7	114	312341,16	2326340,41	Картометрический метод; 1,0	—
P1/7	115	312343,26	2326337,23	Картометрический метод; 1,0	—
P1/7	116	312347,67	2326330,55	Картометрический метод; 1,0	—
P1/7	117	312350,18	2326322,91	Картометрический метод; 1,0	—
P1/7	118	312350,16	2326318,15	Картометрический метод; 1,0	—
P1/7	119	312352,05	2326314,97	Картометрический метод; 1,0	—
P1/7	120	312355,53	2326311,46	Картометрический метод; 1,0	—
P1/7	121	312357,73	2326307,01	Картометрический метод; 1,0	—

ОПИСАНИЕ МЕСТОПОЛОЖЕНИЯ ГРАНИЦ
территориальных зон села Развильное Песчанокопского района Ростовской области
(наименование объекта землеустройства)

Сведения о местоположении границ объекта

1	2	3	4	5	6
P1/7	122	312360,89	2326302,23	Картометрический метод; 1,0	—
P1/7	123	312369,75	2326295,21	Картометрический метод; 1,0	—
P1/7	124	312378,29	2326287,87	Картометрический метод; 1,0	—
P1/7	125	312386,51	2326278,63	Картометрический метод; 1,0	—
P1/7	126	312387,76	2326273,23	Картометрический метод; 1,0	—
P1/7	127	312387,74	2326269,42	Картометрический метод; 1,0	—
P1/7	128	312388,03	2326263,38	Картометрический метод; 1,0	—
P1/7	129	312388,96	2326257,98	Картометрический метод; 1,0	—
P1/7	130	312390,21	2326253,85	Картометрический метод; 1,0	—
P1/7	131	312394,96	2326248,75	Картометрический метод; 1,0	—
P1/7	132	312400,01	2326243,65	Картометрический метод; 1,0	—
P1/7	133	312405,71	2326237,91	Картометрический метод; 1,0	—
P1/7	134	312409,81	2326233,13	Картометрический метод; 1,0	—
P1/7	135	312422,46	2326221,65	Картометрический метод; 1,0	—
P1/7	136	312432,27	2326212,08	Картометрический метод; 1,0	—
P1/7	137	312437,00	2326206,03	Картометрический метод; 1,0	—
P1/7	138	312440,15	2326198,71	Картометрический метод; 1,0	—
P1/7	139	312447,41	2326189,47	Картометрический метод; 1,0	—
P1/7	140	312455,00	2326180,87	Картометрический метод; 1,0	—
P1/7	141	312461,97	2326177,98	Картометрический метод; 1,0	—
P1/7	142	312464,83	2326175,11	Картометрический метод; 1,0	—
P1/7	143	312464,80	2326173,41	Картометрический метод; 1,0	—
P1/7	144	312463,21	2326170,04	Картометрический метод; 1,0	—

ОПИСАНИЕ МЕСТОПОЛОЖЕНИЯ ГРАНИЦ
территориальных зон села Развильное Песчанокопского района Ростовской области
(наименование объекта землеустройства)

Сведения о местоположении границ объекта

1	2	3	4	5	6
P1/7	145	312460,08	2326164,74	Картометрический метод; 1,0	—
P1/7	146	312459,22	2326162,36	Картометрический метод; 1,0	—
P1/7	147	312459,28	2326159,83	Картометрический метод; 1,0	—
P1/7	148	312461,22	2326150,68	Картометрический метод; 1,0	—
P1/7	149	312464,35	2326140,51	Картометрический метод; 1,0	—
P1/7	150	312467,50	2326137,14	Картометрический метод; 1,0	—
P1/7	151	312468,95	2326134,90	Картометрический метод; 1,0	—
P1/7	152	312469,54	2326132,29	Картометрический метод; 1,0	—
P1/7	153	312469,62	2326130,59	Картометрический метод; 1,0	—
P1/7	154	312469,26	2326128,97	Картометрический метод; 1,0	—
P1/7	155	312468,13	2326127,76	Картометрический метод; 1,0	—
P1/7	156	312463,65	2326124,95	Картометрический метод; 1,0	—
P1/7	157	312458,88	2326122,11	Картометрический метод; 1,0	—
P1/7	158	312452,18	2326115,79	Картометрический метод; 1,0	—
P1/7	159	312446,42	2326103,43	Картометрический метод; 1,0	—
P1/7	160	312440,67	2326095,52	Картометрический метод; 1,0	—
P1/7	161	312434,29	2326088,88	Картометрический метод; 1,0	—
P1/7	162	312427,25	2326076,53	Картометрический метод; 1,0	—
P1/7	163	312423,11	2326072,42	Картометрический метод; 1,0	—
P1/7	164	312417,07	2326070,22	Картометрический метод; 1,0	—
P1/7	165	312409,13	2326067,18	Картометрический метод; 1,0	—
P1/7	166	312407,58	2326066,12	Картометрический метод; 1,0	—
P1/7	167	312406,70	2326064,46	Картометрический метод; 1,0	—

ОПИСАНИЕ МЕСТОПОЛОЖЕНИЯ ГРАНИЦ
территориальных зон села Развильное Песчанокопского района Ростовской области
(наименование объекта землеустройства)

Сведения о местоположении границ объекта

1	2	3	4	5	6
P1/7	168	312405,27	2326058,84	Картометрический метод; 1,0	—
P1/7	169	312404,92	2326050,90	Картометрический метод; 1,0	—
P1/7	170	312405,85	2326046,14	Картометрический метод; 1,0	—
P1/7	171	312406,47	2326040,74	Картометрический метод; 1,0	—
P1/7	172	312405,77	2326026,77	Картометрический метод; 1,0	—
P1/7	173	312402,86	2326014,08	Картометрический метод; 1,0	—
P1/7	174	312404,07	2326000,42	Картометрический метод; 1,0	—
P1/7	175	312406,25	2325989,62	Картометрический метод; 1,0	—
P1/7	176	312408,76	2325982,94	Картометрический метод; 1,0	—
P1/7	177	312411,93	2325980,39	Картометрический метод; 1,0	—
P1/7	178	312414,76	2325979,81	Картометрический метод; 1,0	—
P1/7	179	312416,37	2325979,04	Картометрический метод; 1,0	—
P1/7	180	312417,41	2325977,59	Картометрический метод; 1,0	—
P1/7	181	312418,57	2325974,65	Картометрический метод; 1,0	—
P1/7	182	312420,78	2325970,83	Картометрический метод; 1,0	—
P1/7	183	312423,30	2325969,35	Картометрический метод; 1,0	—
P1/7	184	312423,56	2325967,89	Картометрический метод; 1,0	—
P1/7	185	312422,01	2325962,57	Картометрический метод; 1,0	—
P1/7	186	312422,95	2325958,75	Картометрический метод; 1,0	—
P1/7	187	312425,78	2325951,75	Картометрический метод; 1,0	—
P1/7	188	312428,30	2325947,93	Картометрический метод; 1,0	—
P1/7	189	312428,59	2325941,58	Картометрический метод; 1,0	—
P1/7	190	312427,29	2325933,02	Картометрический метод; 1,0	—

ОПИСАНИЕ МЕСТОПОЛОЖЕНИЯ ГРАНИЦ
территориальных зон села Развильное Песчанокопского района Ростовской области
(наименование объекта землеустройства)

Сведения о местоположении границ объекта

1	2	3	4	5	6
P1/7	191	312426,93	2325923,81	Картометрический метод; 1,0	—
P1/7	192	312427,85	2325916,50	Картометрический метод; 1,0	—
P1/7	193	312427,82	2325909,84	Картометрический метод; 1,0	—
P1/7	194	312425,57	2325901,59	Картометрический метод; 1,0	—
P1/7	195	312425,54	2325894,29	Картометрический метод; 1,0	—
P1/7	196	312427,09	2325886,34	Картометрический метод; 1,0	—
P1/7	197	312428,62	2325873,32	Картометрический метод; 1,0	—
P1/7	198	312429,22	2325864,74	Картометрический метод; 1,0	—
P1/7	199	312426,66	2325859,04	Картометрический метод; 1,0	—
P1/7	200	312424,13	2325855,69	Картометрический метод; 1,0	—
P1/7	201	312423,20	2325853,87	Картометрический метод; 1,0	—
P1/7	202	312422,96	2325851,83	Картометрический метод; 1,0	—
P1/7	203	312423,13	2325849,21	Картометрический метод; 1,0	—
P1/7	204	312423,65	2325847,64	Картометрический метод; 1,0	—
P1/7	205	312423,85	2325846,35	Картометрический метод; 1,0	—
P1/7	206	312423,64	2325845,07	Картометрический метод; 1,0	—
P1/7	207	312421,82	2325839,69	Картометрический метод; 1,0	—
P1/7	208	312419,57	2325834,30	Картометрический метод; 1,0	—
P1/7	209	312417,31	2325824,15	Картометрический метод; 1,0	—
P1/7	210	312416,96	2325817,49	Картометрический метод; 1,0	—
P1/7	211	312416,93	2325810,19	Картометрический метод; 1,0	—
P1/7	212	312414,04	2325803,21	Картометрический метод; 1,0	—
P1/7	213	312413,06	2325795,91	Картометрический метод; 1,0	—

ОПИСАНИЕ МЕСТОПОЛОЖЕНИЯ ГРАНИЦ
территориальных зон села Развильное Песчанокопского района Ростовской области
(наименование объекта землеустройства)

Сведения о местоположении границ объекта

1	2	3	4	5	6
P1/7	214	312413,75	2325793,99	Картометрический метод; 1,0	—
P1/7	215	312414,56	2325792,65	Картометрический метод; 1,0	—
P1/7	216	312415,82	2325791,72	Картометрический метод; 1,0	—
P1/7	217	312417,80	2325790,81	Картометрический метод; 1,0	—
P1/7	218	312421,27	2325785,40	Картометрический метод; 1,0	—
P1/7	219	312422,53	2325782,22	Картометрический метод; 1,0	—
P1/7	220	312422,50	2325774,60	Картометрический метод; 1,0	—
P1/7	221	312419,46	2325764,06	Картометрический метод; 1,0	—
P1/7	222	312426,27	2325762,23	Картометрический метод; 1,0	—
P1/7	223	312433,63	2325790,48	Картометрический метод; 1,0	—
P1/7	224	312434,73	2325794,67	Картометрический метод; 1,0	—
P1/7	225	312432,00	2325819,78	Картометрический метод; 1,0	—
P1/7	226	312434,35	2325839,42	Картометрический метод; 1,0	—
P1/7	227	312441,38	2325859,11	Картометрический метод; 1,0	—
P1/7	228	312449,31	2325906,74	Картометрический метод; 1,0	—
P1/7	229	312447,00	2325931,87	Картометрический метод; 1,0	—
P1/7	230	312431,12	2325978,83	Картометрический метод; 1,0	—
P1/7	231	312419,10	2326002,81	Картометрический метод; 1,0	—
P1/7	232	312420,09	2326039,53	Картометрический метод; 1,0	—
P1/7	233	312424,72	2326059,70	Картометрический метод; 1,0	—
P1/7	234	312440,71	2326080,37	Картометрический метод; 1,0	—
P1/7	235	312461,88	2326098,89	Картометрический метод; 1,0	—
P1/7	236	312475,11	2326115,76	Картометрический метод; 1,0	—

ОПИСАНИЕ МЕСТОПОЛОЖЕНИЯ ГРАНИЦ
территориальных зон села Развильное Песчанокопского района Ростовской области
(наименование объекта землеустройства)

Сведения о местоположении границ объекта

1	2	3	4	5	6
P1/7	1	312475,44	2326135,60	Картометрический метод; 1,0	—
P1/8	1	312413,97	2325765,53	Картометрический метод; 1,0	—
P1/8	2	312416,47	2325775,90	Картометрический метод; 1,0	—
P1/8	3	312417,06	2325779,53	Картометрический метод; 1,0	—
P1/8	4	312417,06	2325781,87	Картометрический метод; 1,0	—
P1/8	5	312416,32	2325784,08	Картометрический метод; 1,0	—
P1/8	6	312414,93	2325786,70	Картометрический метод; 1,0	—
P1/8	7	312410,18	2325789,58	Картометрический метод; 1,0	—
P1/8	8	312407,97	2325794,03	Картометрический метод; 1,0	—
P1/8	9	312407,99	2325798,16	Картометрический метод; 1,0	—
P1/8	10	312409,60	2325803,23	Картометрический метод; 1,0	—
P1/8	11	312412,48	2325809,57	Картометрический метод; 1,0	—
P1/8	12	312412,50	2325814,65	Картометрический метод; 1,0	—
P1/8	13	312411,90	2325823,22	Картометрический метод; 1,0	—
P1/8	14	312411,93	2325830,21	Картометрический метод; 1,0	—
P1/8	15	312415,15	2325839,40	Картометрический метод; 1,0	—
P1/8	16	312418,09	2325842,53	Картометрический метод; 1,0	—
P1/8	17	312419,13	2325844,30	Картометрический метод; 1,0	—
P1/8	18	312419,32	2325846,35	Картометрический метод; 1,0	—
P1/8	19	312418,69	2325851,14	Картометрический метод; 1,0	—
P1/8	20	312418,39	2325855,90	Картометрический метод; 1,0	—
P1/8	21	312418,11	2325864,47	Картометрический метод; 1,0	—
P1/8	22	312420,88	2325868,70	Картометрический метод; 1,0	—

ОПИСАНИЕ МЕСТОПОЛОЖЕНИЯ ГРАНИЦ
территориальных зон села Развильное Песчанокопского района Ростовской области
(наименование объекта землеустройства)

Сведения о местоположении границ объекта

1	2	3	4	5	6
P1/8	23	312421,77	2325870,90	Картометрический метод; 1,0	—
P1/8	24	312421,75	2325873,28	Картометрический метод; 1,0	—
P1/8	25	312420,09	2325881,29	Картометрический метод; 1,0	—
P1/8	26	312419,79	2325887,33	Картометрический метод; 1,0	—
P1/8	27	312419,83	2325897,17	Картометрический метод; 1,0	—
P1/8	28	312419,89	2325909,55	Картометрический метод; 1,0	—
P1/8	29	312421,21	2325922,56	Картометрический метод; 1,0	—
P1/8	30	312422,85	2325933,99	Картометрический метод; 1,0	—
P1/8	31	312423,84	2325944,78	Картометрический метод; 1,0	—
P1/8	32	312421,97	2325951,45	Картометрический метод; 1,0	—
P1/8	33	312418,81	2325955,59	Картометрический метод; 1,0	—
P1/8	34	312414,38	2325960,06	Картометрический метод; 1,0	—
P1/8	35	312412,19	2325967,05	Картометрический метод; 1,0	—
P1/8	36	312410,45	2325968,80	Картометрический метод; 1,0	—
P1/8	37	312408,88	2325969,94	Картометрический метод; 1,0	—
P1/8	38	312407,03	2325970,50	Картометрический метод; 1,0	—
P1/8	39	312403,65	2325970,93	Картометрический метод; 1,0	—
P1/8	40	312401,51	2325970,82	Картометрический метод; 1,0	—
P1/8	41	312399,55	2325969,94	Картометрический метод; 1,0	—
P1/8	42	312397,27	2325968,38	Картометрический метод; 1,0	—
P1/8	43	312394,07	2325962,05	Картометрический метод; 1,0	—
P1/8	44	312390,53	2325950,63	Картометрический метод; 1,0	—
P1/8	45	312386,05	2325942,40	Картометрический метод; 1,0	—

ОПИСАНИЕ МЕСТОПОЛОЖЕНИЯ ГРАНИЦ
территориальных зон села Развильное Песчанокопского района Ростовской области
(наименование объекта землеустройства)

Сведения о местоположении границ объекта

1	2	3	4	5	6
P1/8	46	312381,27	2325937,02	Картометрический метод; 1,0	—
P1/8	47	312375,84	2325929,10	Картометрический метод; 1,0	—
P1/8	48	312374,21	2325920,22	Картометрический метод; 1,0	—
P1/8	49	312370,37	2325913,89	Картометрический метод; 1,0	—
P1/8	50	312367,81	2325908,82	Картометрический метод; 1,0	—
P1/8	51	312364,61	2325901,85	Картометрический метод; 1,0	—
P1/8	52	312359,82	2325895,52	Картометрический метод; 1,0	—
P1/8	53	312356,30	2325888,23	Картометрический метод; 1,0	—
P1/8	54	312354,68	2325880,93	Картометрический метод; 1,0	—
P1/8	55	312351,49	2325876,82	Картометрический метод; 1,0	—
P1/8	56	312350,28	2325873,04	Картометрический метод; 1,0	—
P1/8	57	312349,19	2325871,12	Картометрический метод; 1,0	—
P1/8	58	312347,41	2325869,82	Картометрический метод; 1,0	—
P1/8	59	312344,66	2325868,57	Картометрический метод; 1,0	—
P1/8	60	312342,26	2325866,97	Картометрический метод; 1,0	—
P1/8	61	312340,51	2325864,67	Картометрический метод; 1,0	—
P1/8	62	312338,40	2325860,68	Картометрический метод; 1,0	—
P1/8	63	312334,60	2325857,12	Картометрический метод; 1,0	—
P1/8	64	312332,13	2325855,44	Картометрический метод; 1,0	—
P1/8	65	312329,26	2325854,63	Картометрический метод; 1,0	—
P1/8	66	312327,34	2325854,41	Картометрический метод; 1,0	—
P1/8	67	312324,51	2325854,56	Картометрический метод; 1,0	—
P1/8	68	312321,88	2325855,63	Картометрический метод; 1,0	—

ОПИСАНИЕ МЕСТОПОЛОЖЕНИЯ ГРАНИЦ
территориальных зон села Развильное Песчанокопского района Ростовской области
(наименование объекта землеустройства)

Сведения о местоположении границ объекта

1	2	3	4	5	6
P1/8	69	312318,70	2325857,59	Картометрический метод; 1,0	—
P1/8	70	312313,95	2325860,78	Картометрический метод; 1,0	—
P1/8	71	312307,29	2325860,81	Картометрический метод; 1,0	—
P1/8	72	312297,44	2325859,90	Картометрический метод; 1,0	—
P1/8	73	312292,98	2325857,70	Картометрический метод; 1,0	—
P1/8	74	312288,51	2325851,36	Картометрический метод; 1,0	—
P1/8	75	312287,37	2325846,41	Картометрический метод; 1,0	—
P1/8	76	312287,38	2325844,51	Картометрический метод; 1,0	—
P1/8	77	312288,27	2325842,83	Картометрический метод; 1,0	—
P1/8	78	312291,64	2325838,97	Картометрический метод; 1,0	—
P1/8	79	312298,28	2325833,86	Картометрический метод; 1,0	—
P1/8	80	312303,02	2325831,94	Картометрический метод; 1,0	—
P1/8	81	312304,21	2325831,00	Картометрический метод; 1,0	—
P1/8	82	312304,72	2325829,57	Картометрический метод; 1,0	—
P1/8	83	312304,82	2325827,72	Картометрический метод; 1,0	—
P1/8	84	312304,56	2325826,04	Картометрический метод; 1,0	—
P1/8	85	312303,34	2325824,33	Картометрический метод; 1,0	—
P1/8	86	312301,91	2325823,41	Картометрический метод; 1,0	—
P1/8	87	312300,23	2325823,15	Картометрический метод; 1,0	—
P1/8	88	312289,99	2325823,74	Картометрический метод; 1,0	—
P1/8	89	312275,39	2325826,34	Картометрический метод; 1,0	—
P1/8	90	312257,31	2325830,22	Картометрический метод; 1,0	—
P1/8	91	312237,64	2325834,43	Картометрический метод; 1,0	—

ОПИСАНИЕ МЕСТОПОЛОЖЕНИЯ ГРАНИЦ
территориальных зон села Развильное Песчанокопского района Ростовской области
(наименование объекта землеустройства)

Сведения о местоположении границ объекта

1	2	3	4	5	6
P1/8	92	312226,86	2325838,29	Картометрический метод; 1,0	—
P1/8	93	312224,45	2325841,10	Картометрический метод; 1,0	—
P1/8	94	312223,23	2325843,23	Картометрический метод; 1,0	—
P1/8	95	312222,90	2325845,66	Картометрический метод; 1,0	—
P1/8	96	312223,10	2325849,42	Картометрический метод; 1,0	—
P1/8	97	312223,77	2325856,72	Картометрический метод; 1,0	—
P1/8	98	312225,41	2325860,90	Картометрический метод; 1,0	—
P1/8	99	312225,58	2325862,36	Картометрический метод; 1,0	—
P1/8	100	312225,02	2325863,71	Картометрический метод; 1,0	—
P1/8	101	312223,80	2325865,29	Картометрический метод; 1,0	—
P1/8	102	312213,02	2325869,78	Картометрический метод; 1,0	—
P1/8	103	312209,37	2325871,62	Картометрический метод; 1,0	—
P1/8	104	312205,11	2325875,21	Картометрический метод; 1,0	—
P1/8	105	312196,24	2325879,06	Картометрический метод; 1,0	—
P1/8	106	312192,99	2325881,40	Картометрический метод; 1,0	—
P1/8	107	312187,37	2325885,44	Картометрический метод; 1,0	—
P1/8	108	312179,15	2325893,73	Картометрический метод; 1,0	—
P1/8	109	312172,49	2325895,67	Картометрический метод; 1,0	—
P1/8	110	312166,79	2325899,50	Картометрический метод; 1,0	—
P1/8	111	312160,14	2325902,70	Картометрический метод; 1,0	—
P1/8	112	312158,06	2325904,81	Картометрический метод; 1,0	—
P1/8	113	312156,80	2325906,71	Картометрический метод; 1,0	—
P1/8	114	312156,36	2325908,95	Картометрический метод; 1,0	—

ОПИСАНИЕ МЕСТОПОЛОЖЕНИЯ ГРАНИЦ
территориальных зон села Развилное Песчанокопского района Ростовской области
(наименование объекта землеустройства)

Сведения о местоположении границ объекта

1	2	3	4	5	6
P1/8	115	312156,38	2325915,10	Картометрический метод; 1,0	—
P1/8	116	312157,89	2325921,29	Картометрический метод; 1,0	—
P1/8	117	312158,62	2325922,80	Картометрический метод; 1,0	—
P1/8	118	312159,89	2325923,88	Картометрический метод; 1,0	—
P1/8	119	312161,82	2325924,92	Картометрический метод; 1,0	—
P1/8	120	312164,70	2325930,62	Картометрический метод; 1,0	—
P1/8	121	312167,59	2325938,23	Картометрический метод; 1,0	—
P1/8	122	312170,30	2325940,54	Картометрический метод; 1,0	—
P1/8	123	312172,19	2325941,67	Картометрический метод; 1,0	—
P1/8	124	312174,34	2325942,15	Картометрический метод; 1,0	—
P1/8	125	312177,13	2325942,32	Картометрический метод; 1,0	—
P1/8	126	312185,09	2325945,78	Картометрический метод; 1,0	—
P1/8	127	312190,82	2325951,47	Картометрический метод; 1,0	—
P1/8	128	312191,18	2325952,19	Картометрический метод; 1,0	—
P1/8	129	312194,35	2325958,44	Картометрический метод; 1,0	—
P1/8	130	312201,37	2325967,62	Картометрический метод; 1,0	—
P1/8	131	312208,37	2325972,03	Картометрический метод; 1,0	—
P1/8	132	312215,40	2325981,21	Картометрический метод; 1,0	—
P1/8	133	312219,57	2325992,31	Картометрический метод; 1,0	—
P1/8	134	312220,57	2326004,05	Картометрический метод; 1,0	—
P1/8	135	312220,32	2326018,34	Картометрический метод; 1,0	—
P1/8	136	312225,12	2326028,48	Картометрический метод; 1,0	—
P1/8	137	312233,76	2326044,32	Картометрический метод; 1,0	—

ОПИСАНИЕ МЕСТОПОЛОЖЕНИЯ ГРАНИЦ
территориальных зон села Развильное Песчанокопского района Ростовской области
(наименование объекта землеустройства)

Сведения о местоположении границ объекта

1	2	3	4	5	6
P1/8	138	312239,21	2326056,04	Картометрический метод; 1,0	—
P1/8	139	312241,81	2326070,32	Картометрический метод; 1,0	—
P1/8	140	312242,19	2326085,56	Картометрический метод; 1,0	—
P1/8	141	312238,73	2326092,88	Картометрический метод; 1,0	—
P1/8	142	312238,76	2326100,50	Картометрический метод; 1,0	—
P1/8	143	312242,29	2326110,32	Картометрический метод; 1,0	—
P1/8	144	312240,13	2326124,62	Картометрический метод; 1,0	—
P1/8	145	312238,95	2326145,90	Картометрический метод; 1,0	—
P1/8	146	312234,56	2326160,52	Картометрический метод; 1,0	—
P1/8	147	312233,97	2326171,00	Картометрический метод; 1,0	—
P1/8	148	312229,89	2326181,50	Картометрический метод; 1,0	—
P1/8	149	312228,01	2326188,49	Картометрический метод; 1,0	—
P1/8	150	312228,68	2326197,06	Картометрический метод; 1,0	—
P1/8	151	312228,74	2326209,44	Картометрический метод; 1,0	—
P1/8	152	312227,84	2326222,14	Картометрический метод; 1,0	—
P1/8	153	312229,16	2326235,16	Картометрический метод; 1,0	—
P1/8	154	312230,79	2326243,72	Картометрический метод; 1,0	—
P1/8	155	312230,82	2326251,66	Картометрический метод; 1,0	—
P1/8	156	312227,06	2326259,51	Картометрический метод; 1,0	—
P1/8	157	312225,78	2326261,13	Картометрический метод; 1,0	—
P1/8	158	312223,94	2326262,05	Картометрический метод; 1,0	—
P1/8	159	312218,17	2326263,46	Картометрический метод; 1,0	—
P1/8	160	312206,10	2326262,24	Картометрический метод; 1,0	—

ОПИСАНИЕ МЕСТОПОЛОЖЕНИЯ ГРАНИЦ
территориальных зон села Развильное Песчанокопского района Ростовской области
(наименование объекта землеустройства)

Сведения о местоположении границ объекта

1	2	3	4	5	6
P1/8	161	312195,29	2326260,38	Картометрический метод; 1,0	—
P1/8	162	312189,62	2326262,37	Картометрический метод; 1,0	—
P1/8	163	312187,37	2326263,65	Картометрический метод; 1,0	—
P1/8	164	312185,73	2326265,65	Картометрический метод; 1,0	—
P1/8	165	312183,05	2326270,48	Картометрический метод; 1,0	—
P1/8	166	312182,64	2326271,23	Картометрический метод; 1,0	—
P1/8	167	312181,08	2326276,95	Картометрический метод; 1,0	—
P1/8	168	312180,78	2326282,35	Картометрический метод; 1,0	—
P1/8	169	312179,22	2326287,44	Картометрический метод; 1,0	—
P1/8	170	312178,63	2326299,50	Картометрический метод; 1,0	—
P1/8	171	312177,74	2326315,07	Картометрический метод; 1,0	—
P1/8	172	312178,42	2326324,59	Картометрический метод; 1,0	—
P1/8	173	312180,06	2326337,60	Картометрический метод; 1,0	—
P1/8	174	312181,28	2326340,16	Картометрический метод; 1,0	—
P1/8	175	312182,62	2326342,99	Картометрический метод; 1,0	—
P1/8	176	312187,26	2326348,61	Картометрический метод; 1,0	—
P1/8	177	312188,01	2326350,05	Картометрический метод; 1,0	—
P1/8	178	312188,09	2326351,66	Картометрический метод; 1,0	—
P1/8	179	312187,75	2326353,76	Картометрический метод; 1,0	—
P1/8	180	312189,06	2326363,28	Картометрический метод; 1,0	—
P1/8	181	312193,23	2326373,74	Картометрический метод; 1,0	—
P1/8	182	312196,11	2326378,81	Картометрический метод; 1,0	—
P1/8	183	312197,41	2326386,10	Картометрический метод; 1,0	—

ОПИСАНИЕ МЕСТОПОЛОЖЕНИЯ ГРАНИЦ
территориальных зон села Развильное Песчанокопского района Ростовской области
(наименование объекта землеустройства)

Сведения о местоположении границ объекта

1	2	3	4	5	6
P1/8	184	312193,32	2326395,96	Картометрический метод; 1,0	—
P1/8	185	312191,46	2326405,50	Картометрический метод; 1,0	—
P1/8	186	312188,95	2326413,76	Картометрический метод; 1,0	—
P1/8	187	312186,76	2326420,44	Картометрический метод; 1,0	—
P1/8	188	312182,99	2326429,66	Картометрический метод; 1,0	—
P1/8	189	312183,34	2326438,23	Картометрический метод; 1,0	—
P1/8	190	312183,37	2326444,90	Картометрический метод; 1,0	—
P1/8	191	312180,87	2326455,71	Картометрический метод; 1,0	—
P1/8	192	312178,38	2326465,56	Картометрический метод; 1,0	—
P1/8	193	312178,09	2326473,50	Картометрический метод; 1,0	—
P1/8	194	312179,38	2326479,21	Картометрический метод; 1,0	—
P1/8	195	312179,08	2326483,02	Картометрический метод; 1,0	—
P1/8	196	312179,10	2326487,15	Картометрический метод; 1,0	—
P1/8	197	312177,86	2326493,18	Картометрический метод; 1,0	—
P1/8	198	312177,31	2326495,52	Картометрический метод; 1,0	—
P1/8	199	312175,98	2326501,13	Картометрический метод; 1,0	—
P1/8	200	312169,35	2326508,14	Картометрический метод; 1,0	—
P1/8	201	312161,44	2326515,16	Картометрический метод; 1,0	—
P1/8	202	312155,58	2326521,55	Картометрический метод; 1,0	—
P1/8	203	312153,99	2326523,97	Картометрический метод; 1,0	—
P1/8	204	312153,27	2326526,77	Картометрический метод; 1,0	—
P1/8	205	312152,93	2326530,44	Картометрический метод; 1,0	—
P1/8	206	312153,34	2326533,23	Картометрический метод; 1,0	—

ОПИСАНИЕ МЕСТОПОЛОЖЕНИЯ ГРАНИЦ
территориальных зон села Развилное Песчанокопского района Ростовской области
(наименование объекта землеустройства)

Сведения о местоположении границ объекта

1	2	3	4	5	6
P1/8	207	312153,30	2326534,82	Картометрический метод; 1,0	—
P1/8	208	312152,54	2326536,63	Картометрический метод; 1,0	—
P1/8	209	312151,48	2326537,73	Картометрический метод; 1,0	—
P1/8	210	312150,04	2326538,25	Картометрический метод; 1,0	—
P1/8	211	312145,98	2326538,72	Картометрический метод; 1,0	—
P1/8	212	312142,17	2326539,37	Картометрический метод; 1,0	—
P1/8	213	312136,16	2326543,52	Картометрический метод; 1,0	—
P1/8	214	312130,15	2326549,26	Картометрический метод; 1,0	—
P1/8	215	312126,14	2326551,81	Картометрический метод; 1,0	—
P1/8	216	312118,43	2326556,70	Картометрический метод; 1,0	—
P1/8	217	312134,07	2326542,60	Картометрический метод; 1,0	—
P1/8	218	312148,20	2326526,73	Картометрический метод; 1,0	—
P1/8	219	312154,55	2326518,00	Картометрический метод; 1,0	—
P1/8	220	312167,56	2326501,65	Картометрический метод; 1,0	—
P1/8	221	312174,28	2326483,18	Картометрический метод; 1,0	—
P1/8	222	312176,81	2326428,78	Картометрический метод; 1,0	—
P1/8	223	312182,73	2326394,76	Картометрический метод; 1,0	—
P1/8	224	312177,26	2326385,11	Картометрический метод; 1,0	—
P1/8	225	312175,92	2326369,66	Картометрический метод; 1,0	—
P1/8	226	312170,85	2326342,40	Картометрический метод; 1,0	—
P1/8	227	312172,27	2326312,90	Картометрический метод; 1,0	—
P1/8	228	312177,57	2326286,08	Картометрический метод; 1,0	—
P1/8	229	312184,00	2326258,77	Картометрический метод; 1,0	—

ОПИСАНИЕ МЕСТОПОЛОЖЕНИЯ ГРАНИЦ
территориальных зон села Развильное Песчанокопского района Ростовской области
(наименование объекта землеустройства)

Сведения о местоположении границ объекта

1	2	3	4	5	6
P1/8	230	312216,08	2326227,40	Картометрический метод; 1,0	—
P1/8	231	312218,55	2326214,07	Картометрический метод; 1,0	—
P1/8	232	312225,54	2326171,46	Картометрический метод; 1,0	—
P1/8	233	312234,80	2326116,69	Картометрический метод; 1,0	—
P1/8	234	312232,42	2326075,42	Картометрический метод; 1,0	—
P1/8	235	312219,19	2326031,23	Картометрический метод; 1,0	—
P1/8	236	312193,22	2325966,81	Картометрический метод; 1,0	—
P1/8	237	312146,44	2325942,53	Картометрический метод; 1,0	—
P1/8	238	312118,07	2325892,73	Картометрический метод; 1,0	—
P1/8	239	312047,96	2325894,05	Картометрический метод; 1,0	—
P1/8	240	312033,41	2325891,14	Картометрический метод; 1,0	—
P1/8	241	312030,23	2325882,15	Картометрический метод; 1,0	—
P1/8	242	312035,52	2325872,89	Картометрический метод; 1,0	—
P1/8	243	312044,83	2325861,31	Картометрический метод; 1,0	—
P1/8	244	312050,60	2325859,99	Картометрический метод; 1,0	—
P1/8	245	312113,22	2325844,39	Картометрический метод; 1,0	—
P1/8	246	312208,33	2325819,98	Картометрический метод; 1,0	—
P1/8	247	312264,26	2325806,83	Картометрический метод; 1,0	—
P1/8	248	312307,59	2325795,16	Картометрический метод; 1,0	—
P1/8	249	312363,89	2325778,97	Картометрический метод; 1,0	—
P1/8	1	312413,97	2325765,53	Картометрический метод; 1,0	—
P1/9	1	312080,02	2325641,53	Картометрический метод; 1,0	—
P1/9	2	312083,57	2325653,27	Картометрический метод; 1,0	—

ОПИСАНИЕ МЕСТОПОЛОЖЕНИЯ ГРАНИЦ
территориальных зон села Развильное Песчанокопского района Ростовской области
(наименование объекта землеустройства)

Сведения о местоположении границ объекта

1	2	3	4	5	6
P1/9	3	312087,10	2325662,46	Картометрический метод; 1,0	—
P1/9	4	312087,77	2325670,71	Картометрический метод; 1,0	—
P1/9	5	312089,07	2325678,01	Картометрический метод; 1,0	—
P1/9	6	312091,33	2325686,89	Картометрический метод; 1,0	—
P1/9	7	312094,85	2325693,22	Картометрический метод; 1,0	—
P1/9	8	312099,64	2325700,51	Картометрический метод; 1,0	—
P1/9	9	312101,57	2325707,48	Картометрический метод; 1,0	—
P1/9	10	312106,39	2325719,53	Картометрический метод; 1,0	—
P1/9	11	312107,07	2325731,59	Картометрический метод; 1,0	—
P1/9	12	312109,67	2325745,55	Картометрический метод; 1,0	—
P1/9	13	312105,55	2325756,56	Картометрический метод; 1,0	—
P1/9	14	312099,57	2325768,65	Картометрический метод; 1,0	—
P1/9	15	312098,07	2325774,73	Картометрический метод; 1,0	—
P1/9	16	312097,88	2325777,50	Картометрический метод; 1,0	—
P1/9	17	312098,62	2325780,17	Картометрический метод; 1,0	—
P1/9	18	312100,95	2325785,12	Картометрический метод; 1,0	—
P1/9	19	312102,18	2325786,67	Картометрический метод; 1,0	—
P1/9	20	312103,97	2325787,51	Картометрический метод; 1,0	—
P1/9	21	312107,59	2325788,30	Картометрический метод; 1,0	—
P1/9	22	312111,40	2325788,92	Картометрический метод; 1,0	—
P1/9	23	312117,13	2325792,39	Картометрический метод; 1,0	—
P1/9	24	312119,05	2325796,51	Картометрический метод; 1,0	—
P1/9	25	312123,84	2325803,16	Картометрический метод; 1,0	—

ОПИСАНИЕ МЕСТОПОЛОЖЕНИЯ ГРАНИЦ
территориальных зон села Развильное Песчанокопского района Ростовской области
(наименование объекта землеустройства)

Сведения о местоположении границ объекта

1	2	3	4	5	6
P1/9	26	312127,03	2325806,32	Картометрический метод; 1,0	—
P1/9	27	312133,40	2325809,15	Картометрический метод; 1,0	—
P1/9	28	312139,44	2325812,94	Картометрический метод; 1,0	—
P1/9	29	312147,08	2325816,40	Картометрический метод; 1,0	—
P1/9	30	312157,25	2325819,53	Картометрический метод; 1,0	—
P1/9	31	312176,93	2325818,18	Картометрический метод; 1,0	—
P1/9	32	312194,74	2325813,01	Картометрический метод; 1,0	—
P1/9	33	312196,91	2325812,38	Картометрический метод; 1,0	—
P1/9	34	312212,78	2325810,72	Картометрический метод; 1,0	—
P1/9	35	312232,76	2325806,20	Картометрический метод; 1,0	—
P1/9	36	312253,06	2325801,66	Картометрический метод; 1,0	—
P1/9	37	312278,76	2325795,84	Картометрический метод; 1,0	—
P1/9	38	312300,33	2325791,31	Картометрический метод; 1,0	—
P1/9	39	312305,71	2325788,11	Картометрический метод; 1,0	—
P1/9	40	312311,40	2325782,69	Картометрический метод; 1,0	—
P1/9	41	312320,26	2325775,03	Картометрический метод; 1,0	—
P1/9	42	312328,82	2325771,50	Картометрический метод; 1,0	—
P1/9	43	312342,15	2325769,54	Картометрический метод; 1,0	—
P1/9	44	312346,90	2325767,62	Картометрический метод; 1,0	—
P1/9	45	312352,59	2325761,56	Картометрический метод; 1,0	—
P1/9	46	312356,38	2325756,46	Картометрический метод; 1,0	—
P1/9	47	312361,75	2325751,04	Картометрический метод; 1,0	—
P1/9	48	312365,86	2325746,26	Картометрический метод; 1,0	—

ОПИСАНИЕ МЕСТОПОЛОЖЕНИЯ ГРАНИЦ
территориальных зон села Развильное Песчанокопского района Ростовской области
(наименование объекта землеустройства)

Сведения о местоположении границ объекта

1	2	3	4	5	6
P1/9	49	312371,57	2325744,02	Картометрический метод; 1,0	—
P1/9	50	312376,33	2325744,32	Картометрический метод; 1,0	—
P1/9	51	312382,38	2325747,78	Картометрический метод; 1,0	—
P1/9	52	312387,79	2325750,30	Картометрический метод; 1,0	—
P1/9	53	312393,51	2325751,55	Картометрический метод; 1,0	—
P1/9	54	312399,86	2325751,52	Картометрический метод; 1,0	—
P1/9	55	312406,21	2325751,49	Картометрический метод; 1,0	—
P1/9	56	312409,24	2325752,29	Картометрический метод; 1,0	—
P1/9	57	312410,61	2325753,09	Картометрический метод; 1,0	—
P1/9	58	312411,37	2325754,48	Картометрический метод; 1,0	—
P1/9	59	312412,27	2325758,45	Картометрический метод; 1,0	—
P1/9	60	312413,97	2325765,53	Картометрический метод; 1,0	—
P1/9	61	312363,89	2325778,97	Картометрический метод; 1,0	—
P1/9	62	312307,59	2325795,16	Картометрический метод; 1,0	—
P1/9	63	312264,26	2325806,83	Картометрический метод; 1,0	—
P1/9	64	312208,33	2325819,98	Картометрический метод; 1,0	—
P1/9	65	312113,22	2325844,39	Картометрический метод; 1,0	—
P1/9	66	312050,60	2325859,99	Картометрический метод; 1,0	—
P1/9	67	312044,83	2325861,31	Картометрический метод; 1,0	—
P1/9	68	312058,28	2325844,58	Картометрический метод; 1,0	—
P1/9	69	312077,09	2325788,32	Картометрический метод; 1,0	—
P1/9	70	312086,74	2325753,65	Картометрический метод; 1,0	—
P1/9	71	312091,88	2325747,74	Картометрический метод; 1,0	—

ОПИСАНИЕ МЕСТОПОЛОЖЕНИЯ ГРАНИЦ
территориальных зон села Развильное Песчанокопского района Ростовской области
(наименование объекта землеустройства)

Сведения о местоположении границ объекта

1	2	3	4	5	6
P1/9	72	312095,85	2325728,69	Картометрический метод; 1,0	—
P1/9	73	312093,73	2325710,70	Картометрический метод; 1,0	—
P1/9	74	312089,44	2325698,01	Картометрический метод; 1,0	—
P1/9	75	312086,67	2325687,37	Картометрический метод; 1,0	—
P1/9	76	312083,67	2325664,97	Картометрический метод; 1,0	—
P1/9	77	312081,63	2325652,11	Картометрический метод; 1,0	—
P1/9	78	312058,81	2325616,32	Картометрический метод; 1,0	—
P1/9	79	312053,41	2325602,59	Картометрический метод; 1,0	—
P1/9	80	312039,76	2325540,04	Картометрический метод; 1,0	—
P1/9	81	312027,06	2325532,10	Картометрический метод; 1,0	—
P1/9	82	312015,68	2325532,37	Картометрический метод; 1,0	—
P1/9	83	311979,17	2325546,39	Картометрический метод; 1,0	—
P1/9	84	311969,64	2325551,15	Картометрический метод; 1,0	—
P1/9	85	311965,14	2325550,36	Картометрический метод; 1,0	—
P1/9	86	311974,81	2325525,73	Картометрический метод; 1,0	—
P1/9	87	311990,47	2325498,84	Картометрический метод; 1,0	—
P1/9	88	312002,96	2325487,63	Картометрический метод; 1,0	—
P1/9	89	312019,65	2325477,60	Картометрический метод; 1,0	—
P1/9	90	312022,03	2325467,54	Картометрический метод; 1,0	—
P1/9	91	312020,55	2325447,74	Картометрический метод; 1,0	—
P1/9	92	312017,04	2325428,20	Картометрический метод; 1,0	—
P1/9	93	312012,42	2325401,48	Картометрический метод; 1,0	—
P1/9	94	312003,99	2325371,00	Картометрический метод; 1,0	—

ОПИСАНИЕ МЕСТОПОЛОЖЕНИЯ ГРАНИЦ
территориальных зон села Развильное Песчанокопского района Ростовской области
(наименование объекта землеустройства)

Сведения о местоположении границ объекта

1	2	3	4	5	6
P1/9	95	311984,62	2325333,32	Картометрический метод; 1,0	—
P1/9	96	311980,12	2325319,22	Картометрический метод; 1,0	—
P1/9	97	311974,41	2325307,73	Картометрический метод; 1,0	—
P1/9	98	311969,91	2325291,86	Картометрический метод; 1,0	—
P1/9	99	311974,67	2325271,49	Картометрический метод; 1,0	—
P1/9	100	311979,36	2325264,57	Картометрический метод; 1,0	—
P1/9	101	311981,26	2325222,72	Картометрический метод; 1,0	—
P1/9	102	311980,73	2325206,34	Картометрический метод; 1,0	—
P1/9	103	311985,21	2325215,21	Картометрический метод; 1,0	—
P1/9	104	311987,14	2325220,91	Картометрический метод; 1,0	—
P1/9	105	311990,36	2325231,70	Картометрический метод; 1,0	—
P1/9	106	311992,94	2325241,85	Картометрический метод; 1,0	—
P1/9	107	311997,75	2325252,62	Картометрический метод; 1,0	—
P1/9	108	311997,77	2325257,38	Картометрический метод; 1,0	—
P1/9	109	311998,45	2325269,13	Картометрический метод; 1,0	—
P1/9	110	312000,70	2325275,47	Картометрический метод; 1,0	—
P1/9	111	312002,94	2325280,22	Картометрический метод; 1,0	—
P1/9	112	312004,88	2325288,15	Картометрический метод; 1,0	—
P1/9	113	312005,86	2325293,23	Картометрический метод; 1,0	—
P1/9	114	312003,98	2325299,58	Картометрический метод; 1,0	—
P1/9	115	312002,72	2325303,72	Картометрический метод; 1,0	—
P1/9	116	312003,25	2325305,64	Картометрический метод; 1,0	—
P1/9	117	312003,94	2325307,02	Картометрический метод; 1,0	—

ОПИСАНИЕ МЕСТОПОЛОЖЕНИЯ ГРАНИЦ
территориальных зон села Развильное Песчанокопского района Ростовской области
(наименование объекта землеустройства)

Сведения о местоположении границ объекта

1	2	3	4	5	6
P1/9	118	312005,09	2325308,04	Картометрический метод; 1,0	—
P1/9	119	312006,47	2325308,86	Картометрический метод; 1,0	—
P1/9	120	312008,06	2325310,33	Картометрический метод; 1,0	—
P1/9	121	312008,91	2325312,32	Картометрический метод; 1,0	—
P1/9	122	312009,44	2325315,12	Картометрический метод; 1,0	—
P1/9	123	312009,47	2325321,79	Картометрический метод; 1,0	—
P1/9	124	312009,81	2325327,18	Картометрический метод; 1,0	—
P1/9	125	312013,96	2325332,56	Картометрический метод; 1,0	—
P1/9	126	312018,12	2325341,75	Картометрический метод; 1,0	—
P1/9	127	312019,12	2325352,86	Картометрический метод; 1,0	—
P1/9	128	312018,84	2325362,07	Картометрический метод; 1,0	—
P1/9	129	312017,31	2325375,73	Картометрический метод; 1,0	—
P1/9	130	312018,32	2325388,11	Картометрический метод; 1,0	—
P1/9	131	312021,84	2325396,03	Картометрический метод; 1,0	—
P1/9	132	312022,76	2325402,49	Картометрический метод; 1,0	—
P1/9	133	312023,59	2325404,99	Картометрический метод; 1,0	—
P1/9	134	312025,24	2325407,05	Картометрический метод; 1,0	—
P1/9	135	312028,25	2325409,66	Картометрический метод; 1,0	—
P1/9	136	312030,81	2325414,41	Картометрический метод; 1,0	—
P1/9	137	312030,52	2325420,12	Картометрический метод; 1,0	—
P1/9	138	312032,76	2325425,20	Картометрический метод; 1,0	—
P1/9	139	312035,33	2325431,53	Картометрический метод; 1,0	—
P1/9	140	312036,95	2325439,47	Картометрический метод; 1,0	—

ОПИСАНИЕ МЕСТОПОЛОЖЕНИЯ ГРАНИЦ
территориальных зон села Развилное Песчанокопского района Ростовской области
(наименование объекта землеустройства)

Сведения о местоположении границ объекта

1	2	3	4	5	6
P1/9	141	312034,14	2325451,54	Картометрический метод; 1,0	—
P1/9	142	312033,23	2325461,39	Картометрический метод; 1,0	—
P1/9	143	312035,17	2325469,64	Картометрический метод; 1,0	—
P1/9	144	312033,92	2325473,45	Картометрический метод; 1,0	—
P1/9	145	312027,28	2325479,83	Картометрический метод; 1,0	—
P1/9	146	312013,97	2325486,55	Картометрический метод; 1,0	—
P1/9	147	312006,30	2325489,80	Картометрический метод; 1,0	—
P1/9	148	312004,51	2325491,06	Картометрический метод; 1,0	—
P1/9	149	312003,37	2325492,94	Картометрический метод; 1,0	—
P1/9	150	312001,95	2325497,08	Картометрический метод; 1,0	—
P1/9	151	312003,26	2325507,23	Картометрический метод; 1,0	—
P1/9	152	312003,51	2325512,63	Картометрический метод; 1,0	—
P1/9	153	312003,99	2325514,68	Картометрический метод; 1,0	—
P1/9	154	312005,19	2325516,42	Картометрический метод; 1,0	—
P1/9	155	312007,12	2325518,33	Картометрический метод; 1,0	—
P1/9	156	312015,08	2325523,70	Картометрический метод; 1,0	—
P1/9	157	312022,39	2325526,84	Картометрический метод; 1,0	—
P1/9	158	312027,16	2325527,45	Картометрический метод; 1,0	—
P1/9	159	312034,78	2325527,74	Картометрический метод; 1,0	—
P1/9	160	312038,98	2325528,72	Картометрический метод; 1,0	—
P1/9	161	312041,16	2325529,71	Картометрический метод; 1,0	—
P1/9	162	312042,81	2325531,45	Картометрический метод; 1,0	—
P1/9	163	312046,25	2325536,90	Картометрический метод; 1,0	—

ОПИСАНИЕ МЕСТОПОЛОЖЕНИЯ ГРАНИЦ
территориальных зон села Развильное Песчанокопского района Ростовской области
(наименование объекта землеустройства)

Сведения о местоположении границ объекта

1	2	3	4	5	6
P1/9	164	312048,82	2325544,19	Картометрический метод; 1,0	—
P1/9	165	312050,75	2325551,49	Картометрический метод; 1,0	—
P1/9	166	312054,60	2325560,99	Картометрический метод; 1,0	—
P1/9	167	312059,01	2325568,62	Картометрический метод; 1,0	—
P1/9	168	312059,84	2325570,13	Картометрический метод; 1,0	—
P1/9	169	312063,89	2325579,05	Картометрический метод; 1,0	—
P1/9	170	312062,97	2325587,95	Картометрический метод; 1,0	—
P1/9	171	312066,50	2325597,46	Картометрический метод; 1,0	—
P1/9	172	312071,63	2325607,91	Картометрический метод; 1,0	—
P1/9	173	312072,29	2325615,53	Картометрический метод; 1,0	—
P1/9	174	312073,61	2325626,96	Картометрический метод; 1,0	—
P1/9	175	312076,81	2325632,66	Картометрический метод; 1,0	—
P1/9	1	312080,02	2325641,53	Картометрический метод; 1,0	—
P1/10	1	312304,12	2325513,83	Картометрический метод; 1,0	—
P1/10	2	312310,41	2325532,02	Картометрический метод; 1,0	—
P1/10	3	312322,14	2325540,62	Картометрический метод; 1,0	—
P1/10	4	312340,17	2325553,85	Картометрический метод; 1,0	—
P1/10	5	312348,77	2325568,40	Картометрический метод; 1,0	—
P1/10	6	312359,52	2325595,42	Картометрический метод; 1,0	—
P1/10	7	312376,48	2325627,47	Картометрический метод; 1,0	—
P1/10	8	312385,65	2325640,72	Картометрический метод; 1,0	—
P1/10	9	312420,37	2325739,61	Картометрический метод; 1,0	—
P1/10	10	312426,27	2325762,23	Картометрический метод; 1,0	—

ОПИСАНИЕ МЕСТОПОЛОЖЕНИЯ ГРАНИЦ
территориальных зон села Развильное Песчанокопского района Ростовской области
(наименование объекта землеустройства)

Сведения о местоположении границ объекта

1	2	3	4	5	6
P1/10	11	312419,46	2325764,06	Картометрический метод; 1,0	—
P1/10	12	312416,47	2325753,69	Картометрический метод; 1,0	—
P1/10	13	312415,33	2325751,43	Картометрический метод; 1,0	—
P1/10	14	312413,45	2325749,74	Картометрический метод; 1,0	—
P1/10	15	312409,04	2325747,04	Картометрический метод; 1,0	—
P1/10	16	312403,64	2325746,42	Картометрический метод; 1,0	—
P1/10	17	312395,39	2325746,14	Картометрический метод; 1,0	—
P1/10	18	312387,44	2325743,00	Картометрический метод; 1,0	—
P1/10	19	312381,40	2325741,12	Картометрический метод; 1,0	—
P1/10	20	312377,41	2325739,88	Картометрический метод; 1,0	—
P1/10	21	312375,70	2325738,88	Картометрический метод; 1,0	—
P1/10	22	312374,62	2325737,23	Картометрический метод; 1,0	—
P1/10	23	312372,79	2325732,26	Картометрический метод; 1,0	—
P1/10	24	312372,75	2325724,33	Картометрический метод; 1,0	—
P1/10	25	312373,99	2325716,70	Картометрический метод; 1,0	—
P1/10	26	312372,05	2325708,77	Картометрический метод; 1,0	—
P1/10	27	312370,43	2325699,25	Картометрический метод; 1,0	—
P1/10	28	312368,79	2325687,20	Картометрический метод; 1,0	—
P1/10	29	312367,48	2325677,68	Картометрический метод; 1,0	—
P1/10	30	312367,47	2325676,41	Картометрический метод; 1,0	—
P1/10	31	312368,81	2325673,25	Картометрический метод; 1,0	—
P1/10	32	312369,96	2325672,25	Картометрический метод; 1,0	—
P1/10	33	312371,11	2325672,30	Картометрический метод; 1,0	—

ОПИСАНИЕ МЕСТОПОЛОЖЕНИЯ ГРАНИЦ
территориальных зон села Развильное Песчанокопского района Ростовской области
(наименование объекта землеустройства)

Сведения о местоположении границ объекта

1	2	3	4	5	6
P1/10	34	312372,29	2325672,87	Картометрический метод; 1,0	—
P1/10	35	312373,03	2325673,95	Картометрический метод; 1,0	—
P1/10	36	312374,79	2325678,92	Картометрический метод; 1,0	—
P1/10	37	312379,29	2325692,55	Картометрический метод; 1,0	—
P1/10	38	312383,50	2325712,85	Картометрический метод; 1,0	—
P1/10	39	312385,44	2325720,78	Картометрический метод; 1,0	—
P1/10	40	312387,89	2325723,41	Картометрический метод; 1,0	—
P1/10	41	312389,43	2325724,42	Картометрический метод; 1,0	—
P1/10	42	312391,71	2325724,53	Картометрический метод; 1,0	—
P1/10	43	312393,50	2325723,89	Картометрический метод; 1,0	—
P1/10	44	312394,91	2325722,62	Картометрический метод; 1,0	—
P1/10	45	312396,55	2325720,42	Картометрический метод; 1,0	—
P1/10	46	312396,84	2325714,70	Картометрический метод; 1,0	—
P1/10	47	312394,57	2325703,28	Картометрический метод; 1,0	—
P1/10	48	312393,27	2325695,67	Картометрический метод; 1,0	—
P1/10	49	312387,48	2325676,32	Картометрический метод; 1,0	—
P1/10	50	312383,95	2325669,35	Картометрический метод; 1,0	—
P1/10	51	312382,01	2325660,15	Картометрический метод; 1,0	—
P1/10	52	312382,62	2325654,44	Картометрический метод; 1,0	—
P1/10	53	312377,50	2325644,93	Картометрический метод; 1,0	—
P1/10	54	312372,70	2325635,11	Картометрический метод; 1,0	—
P1/10	55	312371,39	2325625,91	Картометрический метод; 1,0	—
P1/10	56	312364,37	2325617,05	Картометрический метод; 1,0	—

ОПИСАНИЕ МЕСТОПОЛОЖЕНИЯ ГРАНИЦ
территориальных зон села Развильное Песчанокопского района Ростовской области
(наименование объекта землеустройства)

Сведения о местоположении границ объекта

1	2	3	4	5	6
P1/10	57	312356,73	2325612,00	Картометрический метод; 1,0	—
P1/10	58	312349,73	2325609,81	Картометрический метод; 1,0	—
P1/10	59	312342,42	2325608,57	Картометрический метод; 1,0	—
P1/10	60	312338,27	2325607,66	Картометрический метод; 1,0	—
P1/10	61	312337,06	2325606,98	Картометрический метод; 1,0	—
P1/10	62	312336,46	2325605,73	Картометрический метод; 1,0	—
P1/10	63	312335,40	2325598,75	Картометрический метод; 1,0	—
P1/10	64	312336,31	2325589,54	Картометрический метод; 1,0	—
P1/10	65	312338,52	2325586,36	Картометрический метод; 1,0	—
P1/10	66	312342,63	2325581,89	Картометрический метод; 1,0	—
P1/10	67	312344,19	2325574,59	Картометрический метод; 1,0	—
P1/10	68	312340,01	2325563,81	Картометрический метод; 1,0	—
P1/10	69	312337,32	2325559,30	Картометрический метод; 1,0	—
P1/10	70	312335,54	2325557,23	Картометрический метод; 1,0	—
P1/10	71	312333,17	2325555,88	Картометрический метод; 1,0	—
P1/10	72	312327,91	2325554,02	Картометрический метод; 1,0	—
P1/10	73	312317,73	2325549,61	Картометрический метод; 1,0	—
P1/10	74	312309,13	2325543,30	Картометрический метод; 1,0	—
P1/10	75	312302,12	2325537,93	Картометрический метод; 1,0	—
P1/10	76	312299,55	2325531,28	Картометрический метод; 1,0	—
P1/10	77	312298,25	2325522,07	Картометрический метод; 1,0	—
P1/10	78	312296,63	2325516,36	Картометрический метод; 1,0	—
P1/10	79	312295,08	2325511,95	Картометрический метод; 1,0	—

ОПИСАНИЕ МЕСТОПОЛОЖЕНИЯ ГРАНИЦ
территориальных зон села Развильное Песчанокопского района Ростовской области
(наименование объекта землеустройства)

Сведения о местоположении границ объекта

1	2	3	4	5	6
P1/10	80	312293,67	2325509,38	Картометрический метод; 1,0	—
P1/10	81	312291,51	2325507,39	Картометрический метод; 1,0	—
P1/10	82	312287,38	2325504,66	Картометрический метод; 1,0	—
P1/10	83	312276,89	2325501,84	Картометрический метод; 1,0	—
P1/10	84	312269,77	2325500,10	Картометрический метод; 1,0	—
P1/10	85	312266,98	2325498,93	Картометрический метод; 1,0	—
P1/10	86	312264,70	2325496,95	Картометрический метод; 1,0	—
P1/10	87	312258,74	2325489,85	Картометрический метод; 1,0	—
P1/10	88	312255,51	2325476,53	Картометрический метод; 1,0	—
P1/10	89	312257,68	2325463,51	Картометрический метод; 1,0	—
P1/10	90	312260,15	2325447,62	Картометрический метод; 1,0	—
P1/10	91	312256,34	2325439,50	Картометрический метод; 1,0	—
P1/10	92	312252,19	2325434,44	Картометрический метод; 1,0	—
P1/10	93	312247,41	2325429,38	Картометрический метод; 1,0	—
P1/10	94	312246,43	2325422,71	Картометрический метод; 1,0	—
P1/10	95	312245,76	2325415,09	Картометрический метод; 1,0	—
P1/10	96	312245,10	2325408,75	Картометрический метод; 1,0	—
P1/10	97	312244,13	2325403,04	Картометрический метод; 1,0	—
P1/10	98	312242,19	2325395,11	Картометрический метод; 1,0	—
P1/10	99	312240,90	2325390,67	Картометрический метод; 1,0	—
P1/10	100	312238,35	2325388,14	Картометрический метод; 1,0	—
P1/10	101	312230,38	2325381,82	Картометрический метод; 1,0	—
P1/10	102	312226,23	2325375,81	Картометрический метод; 1,0	—

ОПИСАНИЕ МЕСТОПОЛОЖЕНИЯ ГРАНИЦ
территориальных зон села Развильное Песчанокопского района Ростовской области
(наименование объекта землеустройства)

Сведения о местоположении границ объекта

1	2	3	4	5	6
P1/10	103	312221,09	2325360,91	Картометрический метод; 1,0	—
P1/10	104	312221,99	2325349,79	Картометрический метод; 1,0	—
P1/10	105	312223,56	2325343,75	Картометрический метод; 1,0	—
P1/10	106	312226,08	2325339,61	Картометрический метод; 1,0	—
P1/10	107	312230,18	2325333,88	Картометрический метод; 1,0	—
P1/10	108	312236,82	2325326,55	Картометрический метод; 1,0	—
P1/10	109	312240,61	2325321,45	Картометрический метод; 1,0	—
P1/10	110	312242,17	2325316,05	Картометрический метод; 1,0	—
P1/10	111	312242,16	2325311,92	Картометрический метод; 1,0	—
P1/10	112	312240,87	2325308,43	Картометрический метод; 1,0	—
P1/10	113	312237,69	2325306,23	Картометрический метод; 1,0	—
P1/10	114	312232,59	2325301,48	Картометрический метод; 1,0	—
P1/10	115	312228,75	2325294,51	Картометрический метод; 1,0	—
P1/10	116	312227,45	2325288,81	Картометрический метод; 1,0	—
P1/10	117	312227,27	2325286,88	Картометрический метод; 1,0	—
P1/10	118	312227,55	2325285,55	Картометрический метод; 1,0	—
P1/10	119	312228,53	2325284,60	Картометрический метод; 1,0	—
P1/10	120	312235,99	2325280,83	Картометрический метод; 1,0	—
P1/10	121	312247,09	2325276,66	Картометрический метод; 1,0	—
P1/10	122	312250,27	2325273,66	Картометрический метод; 1,0	—
P1/10	123	312251,36	2325272,02	Картометрический метод; 1,0	—
P1/10	124	312251,61	2325270,06	Картометрический метод; 1,0	—
P1/10	125	312251,45	2325268,51	Картометрический метод; 1,0	—

ОПИСАНИЕ МЕСТОПОЛОЖЕНИЯ ГРАНИЦ
территориальных зон села Развильное Песчанокопского района Ростовской области
(наименование объекта землеустройства)

Сведения о местоположении границ объекта

1	2	3	4	5	6
P1/10	126	312250,84	2325262,67	Картометрический метод; 1,0	—
P1/10	127	312260,47	2325270,74	Картометрический метод; 1,0	—
P1/10	128	312267,74	2325284,96	Картометрический метод; 1,0	—
P1/10	129	312265,76	2325298,52	Картометрический метод; 1,0	—
P1/10	130	312253,10	2325330,15	Картометрический метод; 1,0	—
P1/10	131	312238,31	2325347,47	Картометрический метод; 1,0	—
P1/10	132	312236,98	2325364,34	Картометрический метод; 1,0	—
P1/10	133	312256,83	2325402,04	Картометрический метод; 1,0	—
P1/10	134	312264,11	2325419,24	Картометрический метод; 1,0	—
P1/10	135	312266,09	2325432,80	Картометрический метод; 1,0	—
P1/10	136	312265,21	2325471,93	Картометрический метод; 1,0	—
P1/10	137	312267,75	2325477,21	Картометрический метод; 1,0	—
P1/10	138	312270,53	2325482,97	Картометрический метод; 1,0	—
P1/10	139	312276,23	2325490,47	Картометрический метод; 1,0	—
P1/10	140	312295,52	2325499,94	Картометрический метод; 1,0	—
P1/10	1	312304,12	2325513,83	Картометрический метод; 1,0	—
P1/11	1	312200,66	2324644,33	Картометрический метод; 1,0	—
P1/11	2	312169,81	2324661,36	Картометрический метод; 1,0	—
P1/11	3	312136,47	2324674,06	Картометрический метод; 1,0	—
P1/11	4	312121,23	2324700,56	Картометрический метод; 1,0	—
P1/11	5	312106,84	2324723,28	Картометрический метод; 1,0	—
P1/11	6	312103,20	2324760,98	Картометрический метод; 1,0	—
P1/11	7	312109,18	2324787,09	Картометрический метод; 1,0	—

ОПИСАНИЕ МЕСТОПОЛОЖЕНИЯ ГРАНИЦ
территориальных зон села Развильное Песчанокопского района Ростовской области
(наименование объекта землеустройства)

Сведения о местоположении границ объекта

1	2	3	4	5	6
P1/11	8	312113,62	2324814,32	Картометрический метод; 1,0	—
P1/11	9	312101,39	2324847,41	Картометрический метод; 1,0	—
P1/11	10	312095,93	2324857,83	Картометрический метод; 1,0	—
P1/11	11	312100,23	2324926,35	Картометрический метод; 1,0	—
P1/11	12	312113,29	2324970,44	Картометрический метод; 1,0	—
P1/11	13	312170,84	2324958,53	Картометрический метод; 1,0	—
P1/11	14	312186,05	2324962,83	Картометрический метод; 1,0	—
P1/11	15	312189,03	2324975,07	Картометрический метод; 1,0	—
P1/11	16	312171,71	2324995,94	Картометрический метод; 1,0	—
P1/11	17	312123,54	2325013,76	Картометрический метод; 1,0	—
P1/11	18	312107,67	2325027,99	Картометрический метод; 1,0	—
P1/11	19	312100,39	2325052,13	Картометрический метод; 1,0	—
P1/11	20	312100,39	2325073,63	Картометрический метод; 1,0	—
P1/11	21	312114,28	2325108,35	Картометрический метод; 1,0	—
P1/11	22	312164,34	2325199,32	Картометрический метод; 1,0	—
P1/11	23	312190,68	2325221,46	Картометрический метод; 1,0	—
P1/11	24	312216,04	2325232,93	Картометрический метод; 1,0	—
P1/11	25	312230,46	2325254,53	Картометрический метод; 1,0	—
P1/11	26	312231,04	2325255,71	Картометрический метод; 1,0	—
P1/11	27	312225,08	2325252,30	Картометрический метод; 1,0	—
P1/11	28	312214,26	2325247,59	Картометрический метод; 1,0	—
P1/11	29	312203,36	2325245,10	Картометрический метод; 1,0	—
P1/11	30	312200,87	2325244,05	Картометрический метод; 1,0	—

ОПИСАНИЕ МЕСТОПОЛОЖЕНИЯ ГРАНИЦ
территориальных зон села Развильное Песчанокопского района Ростовской области
(наименование объекта землеустройства)

Сведения о местоположении границ объекта

1	2	3	4	5	6
P1/11	31	312198,89	2325242,21	Картометрический метод; 1,0	—
P1/11	32	312194,85	2325236,87	Картометрический метод; 1,0	—
P1/11	33	312183,72	2325232,16	Картометрический метод; 1,0	—
P1/11	34	312176,70	2325224,88	Картометрический метод; 1,0	—
P1/11	35	312173,50	2325217,91	Картометрический метод; 1,0	—
P1/11	36	312170,30	2325212,21	Картометрический метод; 1,0	—
P1/11	37	312163,30	2325207,79	Картометрический метод; 1,0	—
P1/11	38	312159,48	2325205,59	Картометрический метод; 1,0	—
P1/11	39	312156,91	2325199,88	Картометрический метод; 1,0	—
P1/11	40	312154,68	2325197,67	Картометрический метод; 1,0	—
P1/11	41	312150,86	2325194,51	Картометрический метод; 1,0	—
P1/11	42	312148,93	2325188,80	Картометрический метод; 1,0	—
P1/11	43	312145,73	2325183,10	Картометрический метод; 1,0	—
P1/11	44	312134,27	2325176,48	Картометрический метод; 1,0	—
P1/11	45	312129,15	2325166,98	Картометрический метод; 1,0	—
P1/11	46	312129,74	2325156,82	Картометрический метод; 1,0	—
P1/11	47	312123,66	2325144,46	Картометрический метод; 1,0	—
P1/11	48	312115,04	2325133,07	Картометрический метод; 1,0	—
P1/11	49	312107,39	2325125,48	Картометрический метод; 1,0	—
P1/11	50	312100,05	2325116,94	Картометрический метод; 1,0	—
P1/11	51	312088,58	2325106,51	Картометрический метод; 1,0	—
P1/11	52	312078,67	2325091,31	Картометрический метод; 1,0	—
P1/11	53	312072,94	2325087,20	Картометрический метод; 1,0	—

ОПИСАНИЕ МЕСТОПОЛОЖЕНИЯ ГРАНИЦ
территориальных зон села Развильное Песчанокопского района Ростовской области
(наименование объекта землеустройства)

Сведения о местоположении границ объекта

1	2	3	4	5	6
P1/11	54	312064,82	2325079,93	Картометрический метод; 1,0	—
P1/11	55	312063,52	2325078,15	Картометрический метод; 1,0	—
P1/11	56	312063,05	2325076,00	Картометрический метод; 1,0	—
P1/11	57	312063,04	2325073,93	Картометрический метод; 1,0	—
P1/11	58	312063,36	2325072,14	Картометрический метод; 1,0	—
P1/11	59	312064,31	2325070,57	Картометрический метод; 1,0	—
P1/11	60	312065,87	2325068,82	Картометрический метод; 1,0	—
P1/11	61	312071,64	2325066,79	Картометрический метод; 1,0	—
P1/11	62	312072,77	2325065,95	Картометрический метод; 1,0	—
P1/11	63	312073,23	2325064,63	Картометрический метод; 1,0	—
P1/11	64	312073,45	2325058,94	Картометрический метод; 1,0	—
P1/11	65	312072,22	2325056,15	Картометрический метод; 1,0	—
P1/11	66	312071,64	2325053,84	Картометрический метод; 1,0	—
P1/11	67	312071,89	2325051,47	Картометрический метод; 1,0	—
P1/11	68	312072,48	2325049,35	Картометрический метод; 1,0	—
P1/11	69	312072,67	2325047,24	Картометрический метод; 1,0	—
P1/11	70	312072,08	2325045,20	Картометрический метод; 1,0	—
P1/11	71	312070,85	2325042,76	Картометрический метод; 1,0	—
P1/11	72	312068,24	2325037,61	Картометрический метод; 1,0	—
P1/11	73	312067,87	2325036,40	Картометрический метод; 1,0	—
P1/11	74	312067,92	2325035,14	Картометрический метод; 1,0	—
P1/11	75	312068,27	2325033,57	Картометрический метод; 1,0	—
P1/11	76	312073,30	2325022,75	Картометрический метод; 1,0	—

ОПИСАНИЕ МЕСТОПОЛОЖЕНИЯ ГРАНИЦ
территориальных зон села Развильное Песчанокопского района Ростовской области
(наименование объекта землеустройства)

Сведения о местоположении границ объекта

1	2	3	4	5	6
P1/11	77	312080,90	2325016,68	Картометрический метод; 1,0	—
P1/11	78	312085,97	2325014,76	Картометрический метод; 1,0	—
P1/11	79	312093,57	2325010,28	Картометрический метод; 1,0	—
P1/11	80	312100,21	2325002,63	Картометрический метод; 1,0	—
P1/11	81	312102,39	2324994,69	Картометрический метод; 1,0	—
P1/11	82	312103,63	2324986,43	Картометрический метод; 1,0	—
P1/11	83	312104,24	2324980,07	Картометрический метод; 1,0	—
P1/11	84	312103,71	2324977,63	Картометрический метод; 1,0	—
P1/11	85	312102,97	2324975,82	Картометрический метод; 1,0	—
P1/11	86	312101,66	2324974,37	Картометрический метод; 1,0	—
P1/11	87	312098,81	2324972,16	Картометрический метод; 1,0	—
P1/11	88	312092,45	2324970,92	Картометрический метод; 1,0	—
P1/11	89	312088,64	2324970,61	Картометрический метод; 1,0	—
P1/11	90	312076,57	2324970,03	Картометрический метод; 1,0	—
P1/11	91	312063,23	2324966,91	Картометрический метод; 1,0	—
P1/11	92	312054,00	2324963,77	Картометрический метод; 1,0	—
P1/11	93	312049,67	2324961,74	Картометрический метод; 1,0	—
P1/11	94	312048,37	2324960,65	Картометрический метод; 1,0	—
P1/11	95	312047,77	2324959,06	Картометрический метод; 1,0	—
P1/11	96	312047,23	2324953,57	Картометрический метод; 1,0	—
P1/11	97	312047,44	2324950,92	Картометрический метод; 1,0	—
P1/11	98	312048,56	2324948,50	Картометрический метод; 1,0	—
P1/11	99	312052,96	2324942,19	Картометрический метод; 1,0	—

ОПИСАНИЕ МЕСТОПОЛОЖЕНИЯ ГРАНИЦ
территориальных зон села Развильное Песчанокопского района Ростовской области
(наименование объекта землеустройства)

Сведения о местоположении границ объекта

1	2	3	4	5	6
P1/11	100	312062,77	2324933,89	Картометрический метод; 1,0	—
P1/11	101	312072,25	2324924,33	Картометрический метод; 1,0	—
P1/11	102	312076,11	2324918,15	Картометрический метод; 1,0	—
P1/11	103	312077,13	2324915,62	Картометрический метод; 1,0	—
P1/11	104	312077,24	2324912,90	Картометрический метод; 1,0	—
P1/11	105	312076,63	2324908,43	Картометрический метод; 1,0	—
P1/11	106	312072,16	2324902,74	Картометрический метод; 1,0	—
P1/11	107	312070,85	2324897,79	Картометрический метод; 1,0	—
P1/11	108	312070,68	2324895,49	Картометрический метод; 1,0	—
P1/11	109	312071,36	2324893,29	Картометрический метод; 1,0	—
P1/11	110	312072,75	2324890,67	Картометрический метод; 1,0	—
P1/11	111	312075,77	2324884,31	Картометрический метод; 1,0	—
P1/11	112	312076,02	2324882,78	Картометрический метод; 1,0	—
P1/11	113	312075,43	2324881,34	Картометрический метод; 1,0	—
P1/11	114	312071,32	2324875,84	Картометрический метод; 1,0	—
P1/11	115	312071,68	2324874,36	Картометрический метод; 1,0	—
P1/11	116	312075,83	2324869,38	Картометрический метод; 1,0	—
P1/11	117	312083,70	2324853,16	Картометрический метод; 1,0	—
P1/11	118	312093,79	2324834,70	Картометрический метод; 1,0	—
P1/11	119	312098,17	2324819,44	Картометрический метод; 1,0	—
P1/11	120	312102,59	2324813,39	Картометрический метод; 1,0	—
P1/11	121	312106,67	2324802,58	Картометрический метод; 1,0	—
P1/11	122	312105,65	2324793,54	Картометрический метод; 1,0	—

ОПИСАНИЕ МЕСТОПОЛОЖЕНИЯ ГРАНИЦ
территориальных зон села Развильное Песчанокопского района Ростовской области
(наименование объекта землеустройства)

Сведения о местоположении границ объекта

1	2	3	4	5	6
P1/11	123	312104,91	2324791,07	Картометрический метод; 1,0	—
P1/11	124	312103,33	2324789,02	Картометрический метод; 1,0	—
P1/11	125	312098,66	2324784,83	Картометрический метод; 1,0	—
P1/11	126	312093,85	2324774,69	Картометрический метод; 1,0	—
P1/11	127	312085,22	2324761,08	Картометрический метод; 1,0	—
P1/11	128	312080,43	2324753,16	Картометрический метод; 1,0	—
P1/11	129	312078,16	2324742,06	Картометрический метод; 1,0	—
P1/11	130	312080,67	2324734,74	Картометрический метод; 1,0	—
P1/11	131	312084,14	2324729,33	Картометрический метод; 1,0	—
P1/11	132	312092,68	2324722,31	Картометрический метод; 1,0	—
P1/11	133	312103,43	2324712,42	Картометрический метод; 1,0	—
P1/11	134	312114,51	2324703,80	Картометрический метод; 1,0	—
P1/11	135	312115,04	2324702,18	Картометрический метод; 1,0	—
P1/11	136	312114,81	2324700,84	Картометрический метод; 1,0	—
P1/11	137	312113,52	2324700,08	Картометрический метод; 1,0	—
P1/11	138	312111,94	2324699,71	Картометрический метод; 1,0	—
P1/11	139	312110,33	2324699,96	Картометрический метод; 1,0	—
P1/11	140	312100,54	2324703,54	Картометрический метод; 1,0	—
P1/11	141	312085,01	2324709,96	Картометрический метод; 1,0	—
P1/11	142	312070,11	2324716,69	Картометрический метод; 1,0	—
P1/11	143	312057,12	2324721,82	Картометрический метод; 1,0	—
P1/11	144	312048,23	2324722,18	Картометрический метод; 1,0	—
P1/11	145	312042,18	2324719,35	Картометрический метод; 1,0	—

ОПИСАНИЕ МЕСТОПОЛОЖЕНИЯ ГРАНИЦ
территориальных зон села Развильное Песчанокопского района Ростовской области
(наименование объекта землеустройства)

Сведения о местоположении границ объекта

1	2	3	4	5	6
P1/11	146	312036,45	2324715,24	Картометрический метод; 1,0	—
P1/11	147	312031,67	2324709,87	Картометрический метод; 1,0	—
P1/11	148	312027,18	2324700,36	Картометрический метод; 1,0	—
P1/11	149	312023,95	2324686,09	Картометрический метод; 1,0	—
P1/11	150	312023,56	2324668,31	Картометрический метод; 1,0	—
P1/11	151	312027,02	2324661,63	Картометрический метод; 1,0	—
P1/11	152	312027,88	2324658,13	Картометрический метод; 1,0	—
P1/11	153	312028,08	2324655,32	Картометрический метод; 1,0	—
P1/11	154	312027,36	2324652,59	Картометрический метод; 1,0	—
P1/11	155	312024,09	2324645,44	Картометрический метод; 1,0	—
P1/11	156	312016,12	2324636,59	Картометрический метод; 1,0	—
P1/11	157	312008,15	2324629,64	Картометрический метод; 1,0	—
P1/11	158	312005,90	2324621,39	Картометрический метод; 1,0	—
P1/11	159	312007,11	2324608,69	Картометрический метод; 1,0	—
P1/11	160	312007,08	2324600,75	Картометрический метод; 1,0	—
P1/11	161	312005,30	2324594,25	Картометрический метод; 1,0	—
P1/11	162	312004,47	2324592,86	Картометрический метод; 1,0	—
P1/11	163	312003,06	2324592,09	Картометрический метод; 1,0	—
P1/11	164	312001,52	2324591,74	Картометрический метод; 1,0	—
P1/11	165	311999,74	2324590,87	Картометрический метод; 1,0	—
P1/11	166	311998,52	2324589,30	Картометрический метод; 1,0	—
P1/11	167	311994,29	2324580,16	Картометрический метод; 1,0	—
P1/11	168	311990,79	2324576,69	Картометрический метод; 1,0	—

ОПИСАНИЕ МЕСТОПОЛОЖЕНИЯ ГРАНИЦ
территориальных зон села Развильное Песчанокопского района Ростовской области
(наименование объекта землеустройства)

Сведения о местоположении границ объекта

1	2	3	4	5	6
P1/11	169	311987,26	2324575,82	Картометрический метод; 1,0	—
P1/11	170	311986,07	2324575,11	Картометрический метод; 1,0	—
P1/11	171	311985,51	2324573,85	Картометрический метод; 1,0	—
P1/11	172	311985,04	2324570,04	Картометрический метод; 1,0	—
P1/11	173	311980,89	2324564,35	Картометрический метод; 1,0	—
P1/11	174	311975,80	2324560,87	Картометрический метод; 1,0	—
P1/11	175	311968,79	2324556,46	Картометрический метод; 1,0	—
P1/11	176	311962,99	2324550,75	Картометрический метод; 1,0	—
P1/11	177	311963,22	2324549,44	Картометрический метод; 1,0	—
P1/11	178	311964,69	2324547,58	Картометрический метод; 1,0	—
P1/11	179	311966,45	2324546,09	Картометрический метод; 1,0	—
P1/11	180	311968,64	2324545,38	Картометрический метод; 1,0	—
P1/11	181	311971,60	2324545,02	Картометрический метод; 1,0	—
P1/11	182	311975,06	2324543,52	Картометрический метод; 1,0	—
P1/11	183	311975,44	2324542,21	Картометрический метод; 1,0	—
P1/11	184	311974,12	2324540,24	Картометрический метод; 1,0	—
P1/11	185	311968,60	2324537,26	Картометрический метод; 1,0	—
P1/11	186	311967,56	2324536,22	Картометрический метод; 1,0	—
P1/11	187	311967,25	2324534,78	Картометрический метод; 1,0	—
P1/11	188	311967,57	2324530,68	Картометрический метод; 1,0	—
P1/11	189	311968,13	2324529,13	Картометрический метод; 1,0	—
P1/11	190	311969,40	2324528,06	Картометрический метод; 1,0	—
P1/11	191	311971,84	2324526,92	Картометрический метод; 1,0	—

ОПИСАНИЕ МЕСТОПОЛОЖЕНИЯ ГРАНИЦ
территориальных зон села Развильное Песчанокопского района Ростовской области
(наименование объекта землеустройства)

Сведения о местоположении границ объекта

1	2	3	4	5	6
P1/11	192	311975,25	2324525,84	Картометрический метод; 1,0	—
P1/11	193	311976,54	2324524,99	Картометрический метод; 1,0	—
P1/11	194	311977,18	2324523,58	Картометрический метод; 1,0	—
P1/11	195	311977,54	2324521,18	Картометрический метод; 1,0	—
P1/11	196	311978,47	2324517,68	Картометрический метод; 1,0	—
P1/11	197	311980,98	2324510,69	Картометрический метод; 1,0	—
P1/11	198	311985,40	2324504,00	Картометрический метод; 1,0	—
P1/11	199	311996,46	2324491,57	Картометрический метод; 1,0	—
P1/11	200	312001,81	2324480,12	Картометрический метод; 1,0	—
P1/11	201	312003,05	2324471,54	Картометрический метод; 1,0	—
P1/11	202	312003,01	2324463,29	Картометрический метод; 1,0	—
P1/11	203	312002,97	2324452,49	Картометрический метод; 1,0	—
P1/11	204	312007,64	2324432,15	Картометрический метод; 1,0	—
P1/11	205	312011,69	2324414,04	Картометрический метод; 1,0	—
P1/11	206	312014,82	2324403,23	Картометрический метод; 1,0	—
P1/11	207	312017,31	2324390,84	Картометрический метод; 1,0	—
P1/11	208	312018,56	2324386,39	Картометрический метод; 1,0	—
P1/11	209	312020,38	2324381,38	Картометрический метод; 1,0	—
P1/11	210	312019,72	2324387,56	Картометрический метод; 1,0	—
P1/11	211	312016,47	2324424,54	Картометрический метод; 1,0	—
P1/11	212	312014,38	2324444,66	Картометрический метод; 1,0	—
P1/11	213	312008,62	2324467,08	Картометрический метод; 1,0	—
P1/11	214	312003,01	2324484,99	Картометрический метод; 1,0	—

ОПИСАНИЕ МЕСТОПОЛОЖЕНИЯ ГРАНИЦ
территориальных зон села Развильное Песчанокопского района Ростовской области
(наименование объекта землеустройства)

Сведения о местоположении границ объекта

1	2	3	4	5	6
P1/11	215	311990,27	2324501,40	Картометрический метод; 1,0	—
P1/11	216	311979,20	2324521,69	Картометрический метод; 1,0	—
P1/11	217	311976,66	2324537,14	Картометрический метод; 1,0	—
P1/11	218	311988,30	2324554,92	Картометрический метод; 1,0	—
P1/11	219	312018,57	2324588,79	Картометрический метод; 1,0	—
P1/11	220	312024,49	2324629,22	Картометрический метод; 1,0	—
P1/11	221	312033,81	2324662,24	Картометрический метод; 1,0	—
P1/11	222	312033,81	2324675,36	Картометрический метод; 1,0	—
P1/11	223	312037,62	2324693,57	Картометрический метод; 1,0	—
P1/11	224	312049,09	2324711,61	Картометрический метод; 1,0	—
P1/11	225	312053,39	2324716,92	Картометрический метод; 1,0	—
P1/11	226	312078,79	2324704,22	Картометрический метод; 1,0	—
P1/11	227	312113,72	2324682,00	Картометрический метод; 1,0	—
P1/11	228	312136,77	2324640,04	Картометрический метод; 1,0	—
P1/11	229	312164,22	2324611,93	Картометрический метод; 1,0	—
P1/11	230	312183,81	2324599,67	Картометрический метод; 1,0	—
P1/11	1	312200,66	2324644,33	Картометрический метод; 1,0	—
P1/12	1	311824,63	2324703,11	Картометрический метод; 1,0	—
P1/12	2	311828,79	2324711,35	Картометрический метод; 1,0	—
P1/12	3	311830,72	2324718,01	Картометрический метод; 1,0	—
P1/12	4	311832,33	2324723,72	Картометрический метод; 1,0	—
P1/12	5	311835,21	2324728,79	Картометрический метод; 1,0	—
P1/12	6	311841,90	2324732,89	Картометрический метод; 1,0	—

ОПИСАНИЕ МЕСТОПОЛОЖЕНИЯ ГРАНИЦ
территориальных зон села Развильное Песчанокопского района Ростовской области
(наименование объекта землеустройства)

Сведения о местоположении границ объекта

1	2	3	4	5	6
P1/12	7	311845,52	2324735,28	Картометрический метод; 1,0	—
P1/12	8	311846,67	2324736,04	Картометрический метод; 1,0	—
P1/12	9	311852,41	2324742,05	Картометрический метод; 1,0	—
P1/12	10	311854,38	2324745,08	Картометрический метод; 1,0	—
P1/12	11	311854,90	2324746,53	Картометрический метод; 1,0	—
P1/12	12	311854,60	2324748,40	Картометрический метод; 1,0	—
P1/12	13	311853,81	2324749,81	Картометрический метод; 1,0	—
P1/12	14	311852,62	2324750,88	Картометрический метод; 1,0	—
P1/12	15	311848,00	2324753,84	Картометрический метод; 1,0	—
P1/12	16	311841,71	2324763,05	Картометрический метод; 1,0	—
P1/12	17	311839,20	2324770,36	Картометрический метод; 1,0	—
P1/12	18	311839,73	2324773,68	Картометрический метод; 1,0	—
P1/12	19	311840,56	2324776,19	Картометрический метод; 1,0	—
P1/12	20	311842,12	2324778,32	Картометрический метод; 1,0	—
P1/12	21	311844,96	2324781,13	Картометрический метод; 1,0	—
P1/12	22	311846,53	2324782,00	Картометрический метод; 1,0	—
P1/12	23	311847,84	2324782,38	Картометрический метод; 1,0	—
P1/12	24	311849,19	2324782,18	Картометрический метод; 1,0	—
P1/12	25	311851,63	2324781,24	Картометрический метод; 1,0	—
P1/12	26	311854,48	2324780,14	Картометрический метод; 1,0	—
P1/12	27	311857,26	2324779,90	Картометрический метод; 1,0	—
P1/12	28	311858,14	2324780,83	Картометрический метод; 1,0	—
P1/12	29	311857,67	2324783,94	Картометрический метод; 1,0	—

ОПИСАНИЕ МЕСТОПОЛОЖЕНИЯ ГРАНИЦ
территориальных зон села Развильное Песчанокопского района Ростовской области
(наименование объекта землеустройства)

Сведения о местоположении границ объекта

1	2	3	4	5	6
P1/12	30	311857,15	2324785,51	Картометрический метод; 1,0	—
P1/12	31	311856,97	2324786,79	Картометрический метод; 1,0	—
P1/12	32	311857,22	2324788,06	Картометрический метод; 1,0	—
P1/12	33	311858,33	2324790,92	Картометрический метод; 1,0	—
P1/12	34	311861,88	2324794,13	Картометрический метод; 1,0	—
P1/12	35	311861,75	2324795,50	Картометрический метод; 1,0	—
P1/12	36	311858,69	2324800,13	Картометрический метод; 1,0	—
P1/12	37	311858,08	2324805,53	Картометрический метод; 1,0	—
P1/12	38	311858,76	2324816,00	Картометрический метод; 1,0	—
P1/12	39	311859,44	2324827,11	Картометрический метод; 1,0	—
P1/12	40	311858,18	2324830,45	Картометрический метод; 1,0	—
P1/12	41	311854,41	2324840,47	Картометрический метод; 1,0	—
P1/12	42	311853,48	2324845,87	Картометрический метод; 1,0	—
P1/12	43	311852,88	2324854,13	Картометрический метод; 1,0	—
P1/12	44	311853,22	2324859,84	Картометрический метод; 1,0	—
P1/12	45	311850,41	2324870,33	Картометрический метод; 1,0	—
P1/12	46	311847,27	2324878,28	Картометрический метод; 1,0	—
P1/12	47	311845,72	2324886,86	Картометрический метод; 1,0	—
P1/12	48	311844,81	2324898,29	Картометрический метод; 1,0	—
P1/12	49	311848,03	2324908,44	Картометрический метод; 1,0	—
P1/12	50	311850,94	2324919,86	Картометрический метод; 1,0	—
P1/12	51	311854,51	2324938,26	Картометрический метод; 1,0	—
P1/12	52	311852,95	2324946,52	Картометрический метод; 1,0	—

ОПИСАНИЕ МЕСТОПОЛОЖЕНИЯ ГРАНИЦ
территориальных зон села Развильное Песчанокопского района Ростовской области
(наименование объекта землеустройства)

Сведения о местоположении границ объекта

1	2	3	4	5	6
P1/12	53	311845,05	2324955,44	Картометрический метод; 1,0	—
P1/12	54	311841,92	2324964,66	Картометрический метод; 1,0	—
P1/12	55	311841,97	2324977,36	Картометрический метод; 1,0	—
P1/12	56	311842,00	2324985,62	Картометрический метод; 1,0	—
P1/12	57	311843,28	2324991,45	Картометрический метод; 1,0	—
P1/12	58	311844,38	2324994,25	Картометрический метод; 1,0	—
P1/12	59	311846,30	2324996,56	Картометрический метод; 1,0	—
P1/12	60	311849,36	2324999,24	Картометрический метод; 1,0	—
P1/12	61	311850,07	2325001,86	Картометрический метод; 1,0	—
P1/12	62	311850,30	2325003,98	Картометрический метод; 1,0	—
P1/12	63	311849,85	2325006,07	Картометрический метод; 1,0	—
P1/12	64	311847,83	2325011,31	Картометрический метод; 1,0	—
P1/12	65	311847,86	2325019,25	Картометрический метод; 1,0	—
P1/12	66	311849,81	2325030,67	Картометрический метод; 1,0	—
P1/12	67	311853,03	2325040,82	Картометрический метод; 1,0	—
P1/12	68	311855,28	2325046,52	Картометрический метод; 1,0	—
P1/12	69	311859,10	2325049,68	Картометрический метод; 1,0	—
P1/12	70	311863,24	2325053,48	Картометрический метод; 1,0	—
P1/12	71	311865,80	2325057,59	Картометрический метод; 1,0	—
P1/12	72	311867,10	2325063,62	Картометрический метод; 1,0	—
P1/12	73	311867,13	2325071,56	Картометрический метод; 1,0	—
P1/12	74	311866,78	2325072,78	Картометрический метод; 1,0	—
P1/12	75	311866,94	2325074,72	Картометрический метод; 1,0	—

ОПИСАНИЕ МЕСТОПОЛОЖЕНИЯ ГРАНИЦ
территориальных зон села Развильное Песчанокопского района Ростовской области
(наименование объекта землеустройства)

Сведения о местоположении границ объекта

1	2	3	4	5	6
P1/12	76	311868,43	2325077,90	Картометрический метод; 1,0	—
P1/12	77	311872,27	2325087,09	Картометрический метод; 1,0	—
P1/12	78	311871,67	2325094,72	Картометрический метод; 1,0	—
P1/12	79	311878,10	2325113,10	Картометрический метод; 1,0	—
P1/12	80	311878,54	2325117,13	Картометрический метод; 1,0	—
P1/12	81	311878,30	2325118,95	Картометрический метод; 1,0	—
P1/12	82	311877,23	2325120,43	Картометрический метод; 1,0	—
P1/12	83	311874,31	2325122,91	Картометрический метод; 1,0	—
P1/12	84	311873,21	2325124,43	Картометрический метод; 1,0	—
P1/12	85	311872,93	2325126,28	Картометрический метод; 1,0	—
P1/12	86	311873,41	2325131,54	Картометрический метод; 1,0	—
P1/12	87	311875,33	2325135,02	Картометрический метод; 1,0	—
P1/12	88	311878,20	2325137,55	Картометрический метод; 1,0	—
P1/12	89	311881,70	2325138,81	Картометрический метод; 1,0	—
P1/12	90	311887,12	2325143,55	Картометрический метод; 1,0	—
P1/12	91	311891,26	2325148,29	Картометрический метод; 1,0	—
P1/12	92	311894,13	2325151,45	Картометрический метод; 1,0	—
P1/12	93	311895,73	2325152,72	Картометрический метод; 1,0	—
P1/12	94	311900,18	2325155,24	Картометрический метод; 1,0	—
P1/12	95	311901,54	2325156,19	Картометрический метод; 1,0	—
P1/12	96	311905,60	2325159,03	Картометрический метод; 1,0	—
P1/12	97	311912,28	2325163,76	Картометрический метод; 1,0	—
P1/12	98	311917,69	2325165,33	Картометрический метод; 1,0	—

ОПИСАНИЕ МЕСТОПОЛОЖЕНИЯ ГРАНИЦ
территориальных зон села Развильное Песчанокопского района Ростовской области
(наименование объекта землеустройства)

Сведения о местоположении границ объекта

1	2	3	4	5	6
P1/12	99	311926,90	2325165,60	Картометрический метод; 1,0	—
P1/12	100	311934,85	2325170,02	Картометрический метод; 1,0	—
P1/12	101	311943,76	2325174,74	Картометрический метод; 1,0	—
P1/12	102	311948,87	2325180,12	Картометрический метод; 1,0	—
P1/12	103	311950,79	2325183,92	Картометрический метод; 1,0	—
P1/12	104	311952,06	2325186,59	Картометрический метод; 1,0	—
P1/12	105	311952,36	2325187,23	Картометрический метод; 1,0	—
P1/12	106	311953,65	2325188,99	Картометрический метод; 1,0	—
P1/12	107	311955,50	2325190,16	Картометрический метод; 1,0	—
P1/12	108	311958,12	2325191,19	Картометрический метод; 1,0	—
P1/12	109	311961,94	2325192,76	Картометрический метод; 1,0	—
P1/12	110	311967,97	2325192,74	Картометрический метод; 1,0	—
P1/12	111	311971,29	2325193,25	Картометрический метод; 1,0	—
P1/12	112	311973,76	2325194,09	Картометрический метод; 1,0	—
P1/12	113	311975,78	2325195,75	Картометрический метод; 1,0	—
P1/12	114	311976,34	2325196,41	Картометрический метод; 1,0	—
P1/12	115	311956,84	2325195,14	Картометрический метод; 1,0	—
P1/12	116	311929,39	2325179,41	Картометрический метод; 1,0	—
P1/12	117	311887,75	2325160,89	Картометрический метод; 1,0	—
P1/12	118	311873,60	2325154,80	Картометрический метод; 1,0	—
P1/12	119	311859,31	2325128,08	Картометрический метод; 1,0	—
P1/12	120	311861,43	2325107,97	Картометрический метод; 1,0	—
P1/12	121	311859,82	2325090,71	Картометрический метод; 1,0	—

ОПИСАНИЕ МЕСТОПОЛОЖЕНИЯ ГРАНИЦ
территориальных зон села Развильное Песчанокопского района Ростовской области
(наименование объекта землеустройства)

Сведения о местоположении границ объекта

1	2	3	4	5	6
P1/12	122	311854,02	2325069,87	Картометрический метод; 1,0	—
P1/12	123	311845,67	2325052,82	Картометрический метод; 1,0	—
P1/12	124	311841,58	2325044,47	Картометрический метод; 1,0	—
P1/12	125	311839,18	2325035,53	Картометрический метод; 1,0	—
P1/12	126	311834,94	2325019,78	Картометрический метод; 1,0	—
P1/12	127	311828,39	2324969,60	Картометрический метод; 1,0	—
P1/12	128	311830,19	2324898,59	Картометрический метод; 1,0	—
P1/12	129	311837,45	2324857,14	Картометрический метод; 1,0	—
P1/12	130	311840,27	2324825,54	Картометрический метод; 1,0	—
P1/12	131	311834,40	2324794,74	Картометрический метод; 1,0	—
P1/12	132	311833,30	2324785,86	Картометрический метод; 1,0	—
P1/12	133	311802,96	2324696,36	Картометрический метод; 1,0	—
P1/12	134	311798,48	2324683,60	Картометрический метод; 1,0	—
P1/12	135	311797,27	2324669,71	Картометрический метод; 1,0	—
P1/12	136	311794,12	2324657,36	Картометрический метод; 1,0	—
P1/12	137	311779,84	2324630,40	Картометрический метод; 1,0	—
P1/12	138	311774,79	2324617,84	Картометрический метод; 1,0	—
P1/12	139	311770,41	2324606,93	Картометрический метод; 1,0	—
P1/12	140	311768,39	2324596,21	Картометрический метод; 1,0	—
P1/12	141	311767,95	2324593,81	Картометрический метод; 1,0	—
P1/12	142	311766,67	2324579,54	Картометрический метод; 1,0	—
P1/12	143	311765,05	2324560,79	Картометрический метод; 1,0	—
P1/12	144	311770,59	2324547,58	Картометрический метод; 1,0	—

ОПИСАНИЕ МЕСТОПОЛОЖЕНИЯ ГРАНИЦ
территориальных зон села Развильное Песчанокопского района Ростовской области
(наименование объекта землеустройства)

Сведения о местоположении границ объекта

1	2	3	4	5	6
P1/12	145	311777,70	2324527,07	Картометрический метод; 1,0	—
P1/12	146	311789,76	2324510,77	Картометрический метод; 1,0	—
P1/12	147	311803,62	2324502,92	Картометрический метод; 1,0	—
P1/12	148	311803,62	2324478,06	Картометрический метод; 1,0	—
P1/12	149	311803,54	2324432,50	Картометрический метод; 1,0	—
P1/12	150	311802,92	2324400,07	Картометрический метод; 1,0	—
P1/12	151	311804,48	2324317,73	Картометрический метод; 1,0	—
P1/12	152	311812,07	2324317,35	Картометрический метод; 1,0	—
P1/12	153	311812,14	2324306,35	Картометрический метод; 1,0	—
P1/12	154	311804,98	2324306,34	Картометрический метод; 1,0	—
P1/12	155	311805,07	2324300,74	Картометрический метод; 1,0	—
P1/12	156	311805,17	2324295,14	Картометрический метод; 1,0	—
P1/12	157	311797,13	2324273,17	Картометрический метод; 1,0	—
P1/12	158	311796,87	2324249,22	Картометрический метод; 1,0	—
P1/12	159	311789,58	2324194,82	Картометрический метод; 1,0	—
P1/12	160	311789,17	2324178,95	Картометрический метод; 1,0	—
P1/12	161	311801,19	2324178,35	Картометрический метод; 1,0	—
P1/12	162	311803,16	2324178,23	Картометрический метод; 1,0	—
P1/12	163	311803,66	2324180,85	Картометрический метод; 1,0	—
P1/12	164	311805,90	2324184,02	Картометрический метод; 1,0	—
P1/12	165	311809,44	2324196,39	Картометрический метод; 1,0	—
P1/12	166	311815,83	2324206,20	Картометрический метод; 1,0	—
P1/12	167	311818,75	2324220,16	Картометрический метод; 1,0	—

ОПИСАНИЕ МЕСТОПОЛОЖЕНИЯ ГРАНИЦ
территориальных зон села Развильное Песчанокопского района Ростовской области
(наименование объекта землеустройства)

Сведения о местоположении границ объекта

1	2	3	4	5	6
P1/12	168	311819,41	2324227,46	Картометрический метод; 1,0	—
P1/12	169	311817,85	2324233,82	Картометрический метод; 1,0	—
P1/12	170	311815,66	2324240,18	Картометрический метод; 1,0	—
P1/12	171	311813,77	2324245,26	Картометрический метод; 1,0	—
P1/12	172	311812,21	2324246,84	Картометрический метод; 1,0	—
P1/12	173	311811,23	2324248,26	Картометрический метод; 1,0	—
P1/12	174	311810,80	2324249,94	Картометрический метод; 1,0	—
P1/12	175	311810,63	2324252,26	Картометрический метод; 1,0	—
P1/12	176	311811,91	2324256,38	Картометрический метод; 1,0	—
P1/12	177	311814,48	2324263,36	Картометрический метод; 1,0	—
P1/12	178	311815,80	2324275,10	Картометрический метод; 1,0	—
P1/12	179	311817,13	2324288,11	Картометрический метод; 1,0	—
P1/12	180	311817,51	2324304,62	Картометрический метод; 1,0	—
P1/12	181	311818,20	2324316,05	Картометрический метод; 1,0	—
P1/12	182	311817,70	2324320,55	Картометрический метод; 1,0	—
P1/12	183	311816,67	2324329,71	Картометрический метод; 1,0	—
P1/12	184	311814,86	2324343,74	Картометрический метод; 1,0	—
P1/12	185	311815,83	2324351,58	Картометрический метод; 1,0	—
P1/12	186	311815,94	2324352,45	Картометрический метод; 1,0	—
P1/12	187	311816,51	2324357,07	Картометрический метод; 1,0	—
P1/12	188	311818,23	2324363,60	Картометрический метод; 1,0	—
P1/12	189	311818,28	2324365,53	Картометрический метод; 1,0	—
P1/12	190	311817,45	2324367,27	Картометрический метод; 1,0	—

ОПИСАНИЕ МЕСТОПОЛОЖЕНИЯ ГРАНИЦ
территориальных зон села Развильное Песчанокопского района Ростовской области
(наименование объекта землеустройства)

Сведения о местоположении границ объекта

1	2	3	4	5	6
P1/12	191	311814,95	2324370,39	Картометрический метод; 1,0	—
P1/12	192	311813,40	2324372,32	Картометрический метод; 1,0	—
P1/12	193	311812,47	2324378,68	Картометрический метод; 1,0	—
P1/12	194	311812,50	2324386,30	Картометрический метод; 1,0	—
P1/12	195	311812,53	2324393,28	Картометрический метод; 1,0	—
P1/12	196	311811,61	2324400,59	Картометрический метод; 1,0	—
P1/12	197	311811,96	2324407,57	Картометрический метод; 1,0	—
P1/12	198	311812,73	2324410,62	Картометрический метод; 1,0	—
P1/12	199	311813,89	2324415,18	Картометрический метод; 1,0	—
P1/12	200	311813,95	2324428,20	Картометрический метод; 1,0	—
P1/12	201	311813,66	2324436,14	Картометрический метод; 1,0	—
P1/12	202	311810,91	2324443,68	Картометрический метод; 1,0	—
P1/12	203	311810,53	2324444,73	Картометрический метод; 1,0	—
P1/12	204	311808,34	2324453,94	Картометрический метод; 1,0	—
P1/12	205	311809,33	2324462,83	Картометрический метод; 1,0	—
P1/12	206	311809,68	2324466,03	Картометрический метод; 1,0	—
P1/12	207	311809,99	2324468,86	Картометрический метод; 1,0	—
P1/12	208	311810,21	2324470,03	Картометрический метод; 1,0	—
P1/12	209	311811,62	2324477,42	Картометрический метод; 1,0	—
P1/12	210	311813,55	2324484,40	Картометрический метод; 1,0	—
P1/12	211	311814,52	2324489,79	Картометрический метод; 1,0	—
P1/12	212	311813,34	2324494,30	Картометрический метод; 1,0	—
P1/12	213	311810,13	2324500,61	Картометрический метод; 1,0	—

ОПИСАНИЕ МЕСТОПОЛОЖЕНИЯ ГРАНИЦ
территориальных зон села Развильное Песчанокопского района Ростовской области
(наименование объекта землеустройства)

Сведения о местоположении границ объекта

1	2	3	4	5	6
P1/12	214	311804,42	2324504,12	Картометрический метод; 1,0	—
P1/12	215	311790,85	2324521,96	Картометрический метод; 1,0	—
P1/12	216	311790,25	2324532,12	Картометрический метод; 1,0	—
P1/12	217	311789,03	2324542,92	Картометрический метод; 1,0	—
P1/12	218	311786,21	2324552,46	Картометрический метод; 1,0	—
P1/12	219	311782,78	2324567,40	Картометрический метод; 1,0	—
P1/12	220	311783,13	2324573,43	Картометрический метод; 1,0	—
P1/12	221	311779,36	2324584,56	Картометрический метод; 1,0	—
P1/12	222	311780,66	2324590,58	Картометрический метод; 1,0	—
P1/12	223	311786,40	2324597,86	Картометрический метод; 1,0	—
P1/12	224	311791,58	2324607,87	Картометрический метод; 1,0	—
P1/12	225	311792,30	2324610,27	Картометрический метод; 1,0	—
P1/12	226	311792,10	2324612,77	Картометрический метод; 1,0	—
P1/12	227	311789,99	2324620,39	Картометрический метод; 1,0	—
P1/12	228	311790,01	2324625,47	Картометрический метод; 1,0	—
P1/12	229	311792,90	2324634,03	Картометрический метод; 1,0	—
P1/12	230	311797,07	2324641,95	Картометрический метод; 1,0	—
P1/12	231	311800,94	2324656,86	Картометрический метод; 1,0	—
P1/12	232	311800,34	2324665,12	Картометрический метод; 1,0	—
P1/12	233	311800,69	2324674,00	Картометрический метод; 1,0	—
P1/12	234	311802,32	2324684,16	Картометрический метод; 1,0	—
P1/12	235	311808,38	2324690,48	Картометрический метод; 1,0	—
P1/12	236	311815,38	2324693,95	Картометрический метод; 1,0	—

ОПИСАНИЕ МЕСТОПОЛОЖЕНИЯ ГРАНИЦ
территориальных зон села Развильное Песчанокопского района Ростовской области
(наименование объекта землеустройства)

Сведения о местоположении границ объекта

1	2	3	4	5	6
P1/12	237	311818,89	2324698,38	Картометрический метод; 1,0	—
P1/12	1	311824,63	2324703,11	Картометрический метод; 1,0	—
P1/13	1	312280,47	2322947,01	Картометрический метод; 1,0	—
P1/13	2	312279,79	2322950,03	Картометрический метод; 1,0	—
P1/13	3	312277,05	2322953,96	Картометрический метод; 1,0	—
P1/13	4	312264,81	2322966,10	Картометрический метод; 1,0	—
P1/13	5	312255,60	2322977,57	Картометрический метод; 1,0	—
P1/13	6	312249,98	2323004,37	Картометрический метод; 1,0	—
P1/13	7	312249,53	2323041,86	Картометрический метод; 1,0	—
P1/13	8	312238,32	2323090,34	Картометрический метод; 1,0	—
P1/13	9	312212,92	2323157,66	Картометрический метод; 1,0	—
P1/13	10	312172,49	2323241,47	Картометрический метод; 1,0	—
P1/13	11	312148,15	2323293,12	Картометрический метод; 1,0	—
P1/13	12	312162,33	2323467,54	Картометрический метод; 1,0	—
P1/13	13	312162,76	2323494,84	Картометрический метод; 1,0	—
P1/13	14	312159,58	2323613,37	Картометрический метод; 1,0	—
P1/13	15	312155,82	2323681,59	Картометрический метод; 1,0	—
P1/13	16	312156,11	2323706,09	Картометрический метод; 1,0	—
P1/13	17	312172,69	2323772,84	Картометрический метод; 1,0	—
P1/13	18	312179,62	2323826,21	Картометрический метод; 1,0	—
P1/13	19	312180,00	2323829,14	Картометрический метод; 1,0	—
P1/13	20	312143,46	2323894,58	Картометрический метод; 1,0	—
P1/13	21	312131,63	2323910,30	Картометрический метод; 1,0	—

ОПИСАНИЕ МЕСТОПОЛОЖЕНИЯ ГРАНИЦ
территориальных зон села Развильное Песчанокопского района Ростовской области
(наименование объекта землеустройства)

Сведения о местоположении границ объекта

1	2	3	4	5	6
P1/13	22	312123,47	2323926,03	Картометрический метод; 1,0	—
P1/13	23	312082,49	2324119,00	Картометрический метод; 1,0	—
P1/13	24	312083,60	2324128,00	Картометрический метод; 1,0	—
P1/13	25	312158,44	2324139,00	Картометрический метод; 1,0	—
P1/13	26	312155,08	2324177,92	Картометрический метод; 1,0	—
P1/13	27	312168,72	2324179,66	Картометрический метод; 1,0	—
P1/13	28	312238,47	2324188,58	Картометрический метод; 1,0	—
P1/13	29	312227,16	2324276,39	Картометрический метод; 1,0	—
P1/13	30	312212,03	2324272,14	Картометрический метод; 1,0	—
P1/13	31	312141,97	2324242,29	Картометрический метод; 1,0	—
P1/13	32	312139,54	2324233,10	Картометрический метод; 1,0	—
P1/13	33	312148,12	2324218,24	Картометрический метод; 1,0	—
P1/13	34	312124,21	2324214,74	Картометрический метод; 1,0	—
P1/13	35	312077,58	2324207,38	Картометрический метод; 1,0	—
P1/13	36	312072,12	2324210,12	Картометрический метод; 1,0	—
P1/13	37	312068,31	2324217,53	Картометрический метод; 1,0	—
P1/13	38	312063,44	2324251,39	Картометрический метод; 1,0	—
P1/13	39	312058,15	2324270,23	Картометрический метод; 1,0	—
P1/13	40	312049,41	2324280,73	Картометрический метод; 1,0	—
P1/13	41	312049,85	2324276,72	Картометрический метод; 1,0	—
P1/13	42	312054,54	2324269,02	Картометрический метод; 1,0	—
P1/13	43	312059,84	2324244,55	Картометрический метод; 1,0	—
P1/13	44	312063,61	2324236,60	Картометрический метод; 1,0	—

ОПИСАНИЕ МЕСТОПОЛОЖЕНИЯ ГРАНИЦ
территориальных зон села Развильное Песчанокопского района Ростовской области
(наименование объекта землеустройства)

Сведения о местоположении границ объекта

1	2	3	4	5	6
P1/13	45	312061,99	2324227,71	Картометрический метод; 1,0	—
P1/13	46	312063,54	2324220,09	Картометрический метод; 1,0	—
P1/13	47	312064,78	2324213,41	Картометрический метод; 1,0	—
P1/13	48	312067,30	2324208,64	Картометрический метод; 1,0	—
P1/13	49	312070,44	2324200,06	Картометрический метод; 1,0	—
P1/13	50	312069,46	2324193,71	Картометрический метод; 1,0	—
P1/13	51	312061,49	2324184,85	Картометрический метод; 1,0	—
P1/13	52	312051,62	2324178,54	Картометрический метод; 1,0	—
P1/13	53	312042,72	2324175,09	Картометрический метод; 1,0	—
P1/13	54	312031,59	2324171,96	Картометрический метод; 1,0	—
P1/13	55	312023,01	2324170,09	Картометрический метод; 1,0	—
P1/13	56	312013,14	2324164,74	Картометрический метод; 1,0	—
P1/13	57	312006,47	2324161,91	Картометрический метод; 1,0	—
P1/13	58	311998,83	2324159,08	Картометрический метод; 1,0	—
P1/13	59	311990,57	2324156,26	Картометрический метод; 1,0	—
P1/13	60	311985,49	2324157,55	Картометрический метод; 1,0	—
P1/13	61	311978,82	2324155,35	Картометрический метод; 1,0	—
P1/13	62	311973,21	2324151,31	Картометрический метод; 1,0	—
P1/13	63	311972,22	2324150,11	Картометрический метод; 1,0	—
P1/13	64	311971,94	2324148,59	Картометрический метод; 1,0	—
P1/13	65	311972,11	2324146,49	Картометрический метод; 1,0	—
P1/13	66	311981,38	2324131,08	Картометрический метод; 1,0	—
P1/13	67	311983,14	2324129,06	Картометрический метод; 1,0	—

ОПИСАНИЕ МЕСТОПОЛОЖЕНИЯ ГРАНИЦ
территориальных зон села Развильное Песчанокопского района Ростовской области
(наименование объекта землеустройства)

Сведения о местоположении границ объекта

1	2	3	4	5	6
P1/13	68	311985,50	2324127,77	Картометрический метод; 1,0	—
P1/13	69	311989,49	2324126,42	Картометрический метод; 1,0	—
P1/13	70	311998,69	2324125,11	Картометрический метод; 1,0	—
P1/13	71	312010,11	2324121,88	Картометрический метод; 1,0	—
P1/13	72	312018,37	2324122,49	Картометрический метод; 1,0	—
P1/13	73	312026,00	2324124,99	Картометрический метод; 1,0	—
P1/13	74	312031,41	2324128,15	Картометрический метод; 1,0	—
P1/13	75	312037,13	2324130,03	Картометрический метод; 1,0	—
P1/13	76	312045,06	2324128,09	Картометрический метод; 1,0	—
P1/13	77	312050,76	2324125,84	Картометрический метод; 1,0	—
P1/13	78	312058,68	2324121,05	Картометрический метод; 1,0	—
P1/13	79	312068,49	2324113,70	Картометрический метод; 1,0	—
P1/13	80	312071,96	2324106,70	Картометрический метод; 1,0	—
P1/13	81	312076,99	2324095,25	Картометрический метод; 1,0	—
P1/13	82	312079,47	2324081,91	Картометрический метод; 1,0	—
P1/13	83	312081,01	2324069,52	Картометрический метод; 1,0	—
P1/13	84	312081,59	2324057,13	Картометрический метод; 1,0	—
P1/13	85	312081,57	2324052,05	Картометрический метод; 1,0	—
P1/13	86	312086,27	2324038,06	Картометрический метод; 1,0	—
P1/13	87	312088,43	2324023,13	Картометрический метод; 1,0	—
P1/13	88	312090,94	2324015,50	Картометрический метод; 1,0	—
P1/13	89	312093,14	2324010,41	Картометрический метод; 1,0	—
P1/13	90	312095,67	2324006,91	Картометрический метод; 1,0	—

ОПИСАНИЕ МЕСТОПОЛОЖЕНИЯ ГРАНИЦ
территориальных зон села Развильное Песчанокопского района Ростовской области
(наименование объекта землеустройства)

Сведения о местоположении границ объекта

1	2	3	4	5	6
P1/13	91	312097,87	2324000,87	Картометрический метод; 1,0	—
P1/13	92	312099,11	2323994,19	Картометрический метод; 1,0	—
P1/13	93	312097,50	2323988,17	Картометрический метод; 1,0	—
P1/13	94	312097,47	2323982,77	Картометрический метод; 1,0	—
P1/13	95	312098,08	2323976,10	Картометрический метод; 1,0	—
P1/13	96	312102,49	2323968,46	Картометрический метод; 1,0	—
P1/13	97	312105,64	2323960,83	Картометрический метод; 1,0	—
P1/13	98	312105,61	2323954,34	Картометрический метод; 1,0	—
P1/13	99	312105,13	2323951,46	Картометрический метод; 1,0	—
P1/13	100	312103,75	2323948,90	Картометрический метод; 1,0	—
P1/13	101	312101,45	2323945,92	Картометрический метод; 1,0	—
P1/13	102	312100,16	2323941,17	Картометрический метод; 1,0	—
P1/13	103	312100,77	2323935,13	Картометрический метод; 1,0	—
P1/13	104	312103,61	2323931,63	Картометрический метод; 1,0	—
P1/13	105	312107,09	2323928,44	Картометрический метод; 1,0	—
P1/13	106	312112,45	2323920,79	Картометрический метод; 1,0	—
P1/13	107	312116,22	2323911,57	Картометрический метод; 1,0	—
P1/13	108	312120,64	2323905,52	Картометрический метод; 1,0	—
P1/13	109	312131,11	2323901,67	Картометрический метод; 1,0	—
P1/13	110	312136,79	2323894,66	Картометрический метод; 1,0	—
P1/13	111	312139,61	2323886,39	Картометрический метод; 1,0	—
P1/13	112	312141,49	2323879,40	Картометрический метод; 1,0	—
P1/13	113	312148,45	2323872,38	Картометрический метод; 1,0	—

ОПИСАНИЕ МЕСТОПОЛОЖЕНИЯ ГРАНИЦ
территориальных зон села Развильное Песчанокопского района Ростовской области
(наименование объекта землеустройства)

Сведения о местоположении границ объекта

1	2	3	4	5	6
P1/13	114	312152,54	2323865,70	Картометрический метод; 1,0	—
P1/13	115	312156,96	2323859,01	Картометрический метод; 1,0	—
P1/13	116	312163,60	2323852,00	Картометрический метод; 1,0	—
P1/13	117	312168,33	2323844,36	Картометрический метод; 1,0	—
P1/13	118	312171,78	2323832,91	Картометрический метод; 1,0	—
P1/13	119	312175,55	2323825,28	Картометрический метод; 1,0	—
P1/13	120	312176,80	2323818,92	Картометрический метод; 1,0	—
P1/13	121	312175,83	2323814,48	Картометрический метод; 1,0	—
P1/13	122	312171,96	2323800,85	Картометрический метод; 1,0	—
P1/13	123	312170,64	2323789,10	Картометрический метод; 1,0	—
P1/13	124	312167,44	2323782,45	Картометрический метод; 1,0	—
P1/13	125	312163,60	2323777,07	Картометрический метод; 1,0	—
P1/13	126	312158,81	2323770,10	Картометрический метод; 1,0	—
P1/13	127	312158,13	2323759,95	Картометрический метод; 1,0	—
P1/13	128	312159,03	2323747,56	Картометрический метод; 1,0	—
P1/13	129	312157,40	2323737,41	Картометрический метод; 1,0	—
P1/13	130	312156,74	2323730,42	Картометрический метод; 1,0	—
P1/13	131	312154,79	2323719,64	Картометрический метод; 1,0	—
P1/13	132	312151,25	2323707,27	Картометрический метод; 1,0	—
P1/13	133	312150,26	2323698,70	Картометрический метод; 1,0	—
P1/13	134	312151,80	2323687,90	Картометрический метод; 1,0	—
P1/13	135	312154,29	2323675,19	Картометрический метод; 1,0	—
P1/13	136	312153,92	2323664,08	Картометрический метод; 1,0	—

ОПИСАНИЕ МЕСТОПОЛОЖЕНИЯ ГРАНИЦ
территориальных зон села Развильное Песчанокопского района Ростовской области
(наименование объекта землеустройства)

Сведения о местоположении границ объекта

1	2	3	4	5	6
P1/13	137	312151,67	2323657,42	Картометрический метод; 1,0	—
P1/13	138	312150,69	2323651,39	Картометрический метод; 1,0	—
P1/13	139	312150,66	2323643,45	Картометрический метод; 1,0	—
P1/13	140	312149,34	2323631,08	Картометрический метод; 1,0	—
P1/13	141	312149,92	2323617,42	Картометрический метод; 1,0	—
P1/13	142	312151,46	2323605,99	Картометрический метод; 1,0	—
P1/13	143	312150,46	2323596,78	Картометрический метод; 1,0	—
P1/13	144	312151,04	2323582,49	Картометрический метод; 1,0	—
P1/13	145	312151,95	2323571,38	Картометрический метод; 1,0	—
P1/13	146	312151,90	2323560,26	Картометрический метод; 1,0	—
P1/13	147	312153,11	2323545,65	Картометрический метод; 1,0	—
P1/13	148	312154,66	2323537,71	Картометрический метод; 1,0	—
P1/13	149	312152,39	2323526,92	Картометрический метод; 1,0	—
P1/13	150	312153,96	2323521,52	Картометрический метод; 1,0	—
P1/13	151	312151,37	2323509,46	Картометрический метод; 1,0	—
P1/13	152	312150,06	2323499,95	Картометрический метод; 1,0	—
P1/13	153	312149,70	2323490,42	Картометрический метод; 1,0	—
P1/13	154	312146,49	2323480,91	Картометрический метод; 1,0	—
P1/13	155	312145,19	2323473,93	Картометрический метод; 1,0	—
P1/13	156	312145,48	2323467,90	Картометрический метод; 1,0	—
P1/13	157	312146,71	2323459,64	Картометрический метод; 1,0	—
P1/13	158	312143,83	2323453,62	Картометрический метод; 1,0	—
P1/13	159	312138,39	2323443,80	Картометрический метод; 1,0	—

ОПИСАНИЕ МЕСТОПОЛОЖЕНИЯ ГРАНИЦ
территориальных зон села Развильное Песчанокопского района Ростовской области
(наименование объекта землеустройства)

Сведения о местоположении границ объекта

1	2	3	4	5	6
P1/13	160	312138,67	2323434,59	Картометрический метод; 1,0	—
P1/13	161	312136,71	2323420,94	Картометрический метод; 1,0	—
P1/13	162	312134,60	2323418,50	Картометрический метод; 1,0	—
P1/13	163	312133,27	2323416,35	Картометрический метод; 1,0	—
P1/13	164	312132,68	2323413,88	Картометрический метод; 1,0	—
P1/13	165	312132,21	2323407,63	Картометрический метод; 1,0	—
P1/13	166	312133,12	2323398,10	Картометрический метод; 1,0	—
P1/13	167	312130,87	2323391,12	Картометрический метод; 1,0	—
P1/13	168	312130,51	2323388,50	Картометрический метод; 1,0	—
P1/13	169	312130,56	2323386,43	Картометрический метод; 1,0	—
P1/13	170	312131,28	2323384,48	Картометрический метод; 1,0	—
P1/13	171	312135,26	2323377,45	Картометрический метод; 1,0	—
P1/13	172	312137,76	2323367,60	Картометрический метод; 1,0	—
P1/13	173	312138,97	2323355,21	Картометрический метод; 1,0	—
P1/13	174	312139,27	2323350,76	Картометрический метод; 1,0	—
P1/13	175	312138,60	2323342,51	Картометрический метод; 1,0	—
P1/13	176	312135,39	2323333,64	Картометрический метод; 1,0	—
P1/13	177	312135,68	2323327,28	Картометрический метод; 1,0	—
P1/13	178	312138,51	2323321,24	Картометрический метод; 1,0	—
P1/13	179	312142,26	2323306,62	Картометрический метод; 1,0	—
P1/13	180	312141,27	2323298,05	Картометрический метод; 1,0	—
P1/13	181	312142,19	2323289,16	Картометрический метод; 1,0	—
P1/13	182	312144,38	2323280,89	Картометрический метод; 1,0	—

ОПИСАНИЕ МЕСТОПОЛОЖЕНИЯ ГРАНИЦ
территориальных зон села Развильное Песчанокопского района Ростовской области
(наименование объекта землеустройства)

Сведения о местоположении границ объекта

1	2	3	4	5	6
P1/13	183	312146,56	2323270,41	Картометрический метод; 1,0	—
P1/13	184	312154,12	2323257,99	Картометрический метод; 1,0	—
P1/13	185	312162,02	2323248,75	Картометрический метод; 1,0	—
P1/13	186	312165,49	2323241,75	Картометрический метод; 1,0	—
P1/13	187	312174,30	2323222,35	Картометрический метод; 1,0	—
P1/13	188	312181,52	2323204,85	Картометрический метод; 1,0	—
P1/13	189	312192,83	2323174,01	Картометрический метод; 1,0	—
P1/13	190	312202,56	2323148,57	Картометрический метод; 1,0	—
P1/13	191	312208,86	2323135,52	Картометрический метод; 1,0	—
P1/13	192	312211,36	2323127,57	Картометрический метод; 1,0	—
P1/13	193	312214,83	2323121,53	Картометрический метод; 1,0	—
P1/13	194	312221,47	2323114,20	Картометрический метод; 1,0	—
P1/13	195	312226,20	2323108,15	Картометрический метод; 1,0	—
P1/13	196	312228,71	2323100,20	Картометрический метод; 1,0	—
P1/13	197	312227,73	2323092,58	Картометрический метод; 1,0	—
P1/13	198	312229,60	2323084,64	Картометрический метод; 1,0	—
P1/13	199	312232,42	2323076,05	Картометрический метод; 1,0	—
P1/13	200	312232,86	2323069,57	Картометрический метод; 1,0	—
P1/13	201	312232,55	2323067,33	Картометрический метод; 1,0	—
P1/13	202	312231,38	2323065,40	Картометрический метод; 1,0	—
P1/13	203	312229,19	2323063,05	Картометрический метод; 1,0	—
P1/13	204	312227,26	2323057,02	Картометрический метод; 1,0	—
P1/13	205	312229,13	2323049,71	Картометрический метод; 1,0	—

ОПИСАНИЕ МЕСТОПОЛОЖЕНИЯ ГРАНИЦ
территориальных зон села Развилное Песчанокопского района Ростовской области
(наименование объекта землеустройства)

Сведения о местоположении границ объекта

1	2	3	4	5	6
P1/13	206	312236,09	2323043,02	Картометрический метод; 1,0	—
P1/13	207	312239,24	2323035,70	Картометрический метод; 1,0	—
P1/13	208	312241,10	2323026,17	Картометрический метод; 1,0	—
P1/13	209	312241,39	2323019,82	Картометрический метод; 1,0	—
P1/13	210	312242,32	2323014,41	Картометрический метод; 1,0	—
P1/13	211	312243,86	2323002,66	Картометрический метод; 1,0	—
P1/13	212	312247,62	2322991,53	Картометрический метод; 1,0	—
P1/13	213	312246,29	2322976,30	Картометрический метод; 1,0	—
P1/13	214	312243,09	2322969,96	Картометрический метод; 1,0	—
P1/13	215	312241,13	2322967,44	Картометрический метод; 1,0	—
P1/13	216	312240,25	2322965,74	Картометрический метод; 1,0	—
P1/13	217	312240,16	2322964,54	Картометрический метод; 1,0	—
P1/13	218	312240,07	2322963,28	Картометрический метод; 1,0	—
P1/13	219	312240,61	2322961,68	Картометрический метод; 1,0	—
P1/13	220	312241,87	2322960,55	Картометрический метод; 1,0	—
P1/13	221	312245,90	2322958,52	Картометрический метод; 1,0	—
P1/13	222	312254,46	2322956,90	Картометрический метод; 1,0	—
P1/13	223	312258,59	2322957,20	Картометрический метод; 1,0	—
P1/13	224	312262,14	2322957,02	Картометрический метод; 1,0	—
P1/13	225	312261,64	2322956,04	Картометрический метод; 1,0	—
P1/13	226	312260,71	2322955,57	Картометрический метод; 1,0	—
P1/13	227	312259,99	2322954,40	Картометрический метод; 1,0	—
P1/13	228	312260,62	2322950,86	Картометрический метод; 1,0	—

ОПИСАНИЕ МЕСТОПОЛОЖЕНИЯ ГРАНИЦ
территориальных зон села Развильное Песчанокопского района Ростовской области
(наименование объекта землеустройства)

Сведения о местоположении границ объекта

1	2	3	4	5	6
P1/13	229	312261,47	2322946,08	Картометрический метод; 1,0	—
P1/13	230	312262,67	2322945,54	Картометрический метод; 1,0	—
P1/13	231	312276,65	2322946,64	Картометрический метод; 1,0	—
P1/13	1	312280,47	2322947,01	Картометрический метод; 1,0	—
P1/14	1	312161,05	2322926,87	Картометрический метод; 1,0	—
P1/14	2	312173,07	2322930,25	Картометрический метод; 1,0	—
P1/14	3	312207,71	2322938,36	Картометрический метод; 1,0	—
P1/14	4	312249,01	2322944,54	Картометрический метод; 1,0	—
P1/14	5	312257,94	2322945,55	Картометрический метод; 1,0	—
P1/14	6	312258,30	2322946,54	Картометрический метод; 1,0	—
P1/14	7	312257,49	2322950,24	Картометрический метод; 1,0	—
P1/14	8	312257,00	2322952,50	Картометрический метод; 1,0	—
P1/14	9	312256,33	2322953,66	Картометрический метод; 1,0	—
P1/14	10	312255,12	2322954,22	Картометрический метод; 1,0	—
P1/14	11	312248,42	2322955,02	Картометрический метод; 1,0	—
P1/14	12	312239,86	2322957,27	Картометрический метод; 1,0	—
P1/14	13	312237,64	2322957,60	Картометрический метод; 1,0	—
P1/14	14	312228,74	2322956,37	Картометрический метод; 1,0	—
P1/14	15	312219,21	2322953,55	Картометрический метод; 1,0	—
P1/14	16	312211,57	2322950,72	Картометрический метод; 1,0	—
P1/14	17	312203,94	2322948,22	Картометрический метод; 1,0	—
P1/14	18	312197,90	2322945,38	Картометрический метод; 1,0	—
P1/14	19	312187,09	2322943,21	Картометрический метод; 1,0	—

ОПИСАНИЕ МЕСТОПОЛОЖЕНИЯ ГРАНИЦ
территориальных зон села Развильное Песчанокопского района Ростовской области
(наименование объекта землеустройства)

Сведения о местоположении границ объекта

1	2	3	4	5	6
P1/14	20	312176,93	2322942,30	Картометрический метод; 1,0	—
P1/14	21	312166,79	2322947,10	Картометрический метод; 1,0	—
P1/14	22	312163,00	2322952,20	Картометрический метод; 1,0	—
P1/14	23	312159,88	2322964,91	Картометрический метод; 1,0	—
P1/14	24	312159,96	2322982,69	Картометрический метод; 1,0	—
P1/14	25	312156,23	2323002,39	Картометрический метод; 1,0	—
P1/14	26	312151,52	2323015,75	Картометрический метод; 1,0	—
P1/14	27	312149,02	2323025,28	Картометрический метод; 1,0	—
P1/14	28	312148,42	2323033,22	Картометрический метод; 1,0	—
P1/14	29	312148,14	2323041,16	Картометрический метод; 1,0	—
P1/14	30	312145,00	2323049,75	Картометрический метод; 1,0	—
P1/14	31	312142,17	2323057,06	Картометрический метод; 1,0	—
P1/14	32	312141,35	2323060,17	Картометрический метод; 1,0	—
P1/14	33	312141,40	2323061,68	Картометрический метод; 1,0	—
P1/14	34	312142,24	2323062,92	Картометрический метод; 1,0	—
P1/14	35	312145,54	2323065,65	Картометрический метод; 1,0	—
P1/14	36	312146,20	2323067,08	Картометрический метод; 1,0	—
P1/14	37	312145,79	2323068,32	Картометрический метод; 1,0	—
P1/14	38	312144,86	2323069,48	Картометрический метод; 1,0	—
P1/14	39	312143,54	2323070,17	Картометрический метод; 1,0	—
P1/14	40	312140,32	2323071,04	Картометрический метод; 1,0	—
P1/14	41	312137,48	2323074,54	Картометрический метод; 1,0	—
P1/14	42	312134,01	2323080,27	Картометрический метод; 1,0	—

ОПИСАНИЕ МЕСТОПОЛОЖЕНИЯ ГРАНИЦ
территориальных зон села Развильное Песчанокопского района Ростовской области
(наименование объекта землеустройства)

Сведения о местоположении границ объекта

1	2	3	4	5	6
P1/14	43	312129,59	2323086,96	Картометрический метод; 1,0	—
P1/14	44	312124,26	2323100,95	Картометрический метод; 1,0	—
P1/14	45	312122,70	2323108,26	Картометрический метод; 1,0	—
P1/14	46	312118,92	2323115,90	Картометрический метод; 1,0	—
P1/14	47	312111,02	2323125,77	Картометрический метод; 1,0	—
P1/14	48	312109,14	2323130,86	Картометрический метод; 1,0	—
P1/14	49	312106,65	2323141,67	Картометрический метод; 1,0	—
P1/14	50	312104,04	2323147,44	Картометрический метод; 1,0	—
P1/14	51	312102,88	2323148,91	Картометрический метод; 1,0	—
P1/14	52	312101,18	2323149,68	Картометрический метод; 1,0	—
P1/14	53	312096,93	2323150,48	Картометрический метод; 1,0	—
P1/14	54	312094,85	2323151,29	Картометрический метод; 1,0	—
P1/14	55	312093,20	2323152,79	Картометрический метод; 1,0	—
P1/14	56	312091,99	2323154,66	Картометрический метод; 1,0	—
P1/14	57	312092,38	2323156,15	Картометрический метод; 1,0	—
P1/14	58	312094,97	2323159,18	Картометрический метод; 1,0	—
P1/14	59	312096,89	2323162,98	Картометрический метод; 1,0	—
P1/14	60	312096,44	2323168,22	Картометрический метод; 1,0	—
P1/14	61	312095,89	2323169,67	Картометрический метод; 1,0	—
P1/14	62	312094,66	2323170,61	Картометрический метод; 1,0	—
P1/14	63	312084,88	2323174,46	Картометрический метод; 1,0	—
P1/14	64	312080,45	2323179,56	Картометрический метод; 1,0	—
P1/14	65	312079,84	2323184,32	Картометрический метод; 1,0	—

ОПИСАНИЕ МЕСТОПОЛОЖЕНИЯ ГРАНИЦ
территориальных зон села Развильное Песчанокопского района Ростовской области
(наименование объекта землеустройства)

Сведения о местоположении границ объекта

1	2	3	4	5	6
P1/14	66	312081,79	2323196,38	Картометрический метод; 1,0	—
P1/14	67	312080,07	2323202,51	Картометрический метод; 1,0	—
P1/14	68	312078,88	2323204,99	Картометрический метод; 1,0	—
P1/14	69	312076,93	2323206,93	Картометрический метод; 1,0	—
P1/14	70	312071,06	2323211,03	Картометрический метод; 1,0	—
P1/14	71	312061,26	2323220,28	Картометрический метод; 1,0	—
P1/14	72	312059,06	2323227,59	Картометрический метод; 1,0	—
P1/14	73	312057,84	2323239,66	Картометрический метод; 1,0	—
P1/14	74	312054,71	2323250,47	Картометрический метод; 1,0	—
P1/14	75	312052,53	2323260,32	Картометрический метод; 1,0	—
P1/14	76	312047,78	2323265,34	Картометрический метод; 1,0	—
P1/14	77	312046,36	2323267,52	Картометрический метод; 1,0	—
P1/14	78	312045,80	2323270,07	Картометрический метод; 1,0	—
P1/14	79	312045,61	2323275,59	Картометрический метод; 1,0	—
P1/14	80	312047,86	2323281,93	Картометрический метод; 1,0	—
P1/14	81	312049,18	2323293,67	Картометрический метод; 1,0	—
P1/14	82	312045,75	2323307,34	Картометрический метод; 1,0	—
P1/14	83	312046,23	2323347,34	Картометрический метод; 1,0	—
P1/14	84	312047,53	2323354,96	Картометрический метод; 1,0	—
P1/14	85	312047,59	2323368,93	Картометрический метод; 1,0	—
P1/14	86	312048,91	2323381,62	Картометрический метод; 1,0	—
P1/14	87	312048,63	2323390,20	Картометрический метод; 1,0	—
P1/14	88	312047,72	2323400,04	Картометрический метод; 1,0	—

ОПИСАНИЕ МЕСТОПОЛОЖЕНИЯ ГРАНИЦ
территориальных зон села Развильное Песчанокопского района Ростовской области
(наименование объекта землеустройства)

Сведения о местоположении границ объекта

1	2	3	4	5	6
P1/14	89	312046,19	2323413,07	Картометрический метод; 1,0	—
P1/14	90	312047,49	2323421,63	Картометрический метод; 1,0	—
P1/14	91	312049,43	2323428,29	Картометрический метод; 1,0	—
P1/14	92	312047,56	2323436,56	Картометрический метод; 1,0	—
P1/14	93	312044,74	2323446,09	Картометрический метод; 1,0	—
P1/14	94	312041,59	2323451,19	Картометрический метод; 1,0	—
P1/14	95	312039,73	2323463,89	Картометрический метод; 1,0	—
P1/14	96	312042,30	2323469,60	Картометрический метод; 1,0	—
P1/14	97	312046,13	2323475,30	Картометрический метод; 1,0	—
P1/14	98	312046,80	2323482,92	Картометрический метод; 1,0	—
P1/14	99	312045,26	2323494,03	Картометрический метод; 1,0	—
P1/14	100	312045,01	2323510,86	Картометрический метод; 1,0	—
P1/14	101	312045,05	2323520,71	Картометрический метод; 1,0	—
P1/14	102	312046,67	2323528,64	Картометрический метод; 1,0	—
P1/14	103	312046,07	2323537,21	Картометрический метод; 1,0	—
P1/14	104	312044,52	2323545,79	Картометрический метод; 1,0	—
P1/14	105	312045,21	2323559,44	Картометрический метод; 1,0	—
P1/14	106	312044,02	2323577,54	Картометрический метод; 1,0	—
P1/14	107	312041,86	2323593,43	Картометрический метод; 1,0	—
P1/14	108	312037,77	2323602,33	Картометрический метод; 1,0	—
P1/14	109	312036,55	2323612,82	Картометрический метод; 1,0	—
P1/14	110	312034,75	2323637,27	Картометрический метод; 1,0	—
P1/14	111	312037,10	2323642,38	Картометрический метод; 1,0	—

ОПИСАНИЕ МЕСТОПОЛОЖЕНИЯ ГРАНИЦ
территориальных зон села Развильное Песчанокопского района Ростовской области
(наименование объекта землеустройства)

Сведения о местоположении границ объекта

1	2	3	4	5	6
P1/14	112	312038,21	2323643,98	Картометрический метод; 1,0	—
P1/14	113	312039,81	2323645,09	Картометрический метод; 1,0	—
P1/14	114	312042,09	2323646,13	Картометрический метод; 1,0	—
P1/14	115	312045,64	2323647,67	Картометрический метод; 1,0	—
P1/14	116	312046,76	2323648,61	Картометрический метод; 1,0	—
P1/14	117	312047,18	2323650,01	Картометрический метод; 1,0	—
P1/14	118	312047,19	2323652,14	Картометрический метод; 1,0	—
P1/14	119	312046,62	2323654,86	Картометрический метод; 1,0	—
P1/14	120	312045,90	2323656,25	Картометрический метод; 1,0	—
P1/14	121	312044,55	2323657,05	Картометрический метод; 1,0	—
P1/14	122	312040,23	2323658,20	Картометрический метод; 1,0	—
P1/14	123	312036,92	2323657,71	Картометрический метод; 1,0	—
P1/14	124	312035,23	2323658,12	Картометрический метод; 1,0	—
P1/14	125	312034,20	2323659,32	Картометрический метод; 1,0	—
P1/14	126	312032,95	2323662,36	Картометрический метод; 1,0	—
P1/14	127	312030,12	2323669,99	Картометрический метод; 1,0	—
P1/14	128	312030,41	2323678,95	Картометрический метод; 1,0	—
P1/14	129	312030,92	2323680,88	Картометрический метод; 1,0	—
P1/14	130	312032,23	2323682,38	Картометрический метод; 1,0	—
P1/14	131	312033,87	2323683,57	Картометрический метод; 1,0	—
P1/14	132	312034,79	2323684,76	Картометрический метод; 1,0	—
P1/14	133	312034,93	2323686,26	Картометрический метод; 1,0	—
P1/14	134	312034,33	2323689,34	Картометрический метод; 1,0	—

ОПИСАНИЕ МЕСТОПОЛОЖЕНИЯ ГРАНИЦ
территориальных зон села Развильное Песчанокопского района Ростовской области
(наименование объекта землеустройства)

Сведения о местоположении границ объекта

1	2	3	4	5	6
P1/14	135	312030,22	2323694,76	Картометрический метод; 1,0	—
P1/14	136	312027,71	2323701,44	Картометрический метод; 1,0	—
P1/14	137	312028,38	2323708,74	Картометрический метод; 1,0	—
P1/14	138	312027,12	2323712,19	Картометрический метод; 1,0	—
P1/14	139	312026,68	2323714,78	Картометрический метод; 1,0	—
P1/14	140	312027,17	2323717,35	Картометрический метод; 1,0	—
P1/14	141	312028,08	2323719,70	Картометрический метод; 1,0	—
P1/14	142	312028,26	2323721,36	Картометрический метод; 1,0	—
P1/14	143	312027,58	2323722,89	Картометрический метод; 1,0	—
P1/14	144	312025,91	2323724,94	Картометрический метод; 1,0	—
P1/14	145	312023,39	2323731,30	Картометрический метод; 1,0	—
P1/14	146	312026,62	2323744,62	Картометрический метод; 1,0	—
P1/14	147	312025,11	2323762,41	Картометрический метод; 1,0	—
P1/14	148	312023,88	2323770,99	Картометрический метод; 1,0	—
P1/14	149	312026,12	2323777,01	Картометрический метод; 1,0	—
P1/14	150	312029,64	2323782,08	Картометрический метод; 1,0	—
P1/14	151	312033,16	2323788,41	Картометрический метод; 1,0	—
P1/14	152	312033,83	2323796,35	Картометрический метод; 1,0	—
P1/14	153	312026,91	2323812,25	Картометрический метод; 1,0	—
P1/14	154	312019,97	2323822,76	Картометрический метод; 1,0	—
P1/14	155	312017,45	2323829,43	Картометрический метод; 1,0	—
P1/14	156	312013,06	2323841,84	Картометрический метод; 1,0	—
P1/14	157	312012,47	2323852,63	Картометрический метод; 1,0	—

ОПИСАНИЕ МЕСТОПОЛОЖЕНИЯ ГРАНИЦ
территориальных зон села Развильное Песчанокопского района Ростовской области
(наименование объекта землеустройства)

Сведения о местоположении границ объекта

1	2	3	4	5	6
P1/14	158	312010,93	2323863,12	Картометрический метод; 1,0	—
P1/14	159	312008,10	2323870,11	Картометрический метод; 1,0	—
P1/14	160	312008,76	2323876,14	Картометрический метод; 1,0	—
P1/14	161	312010,51	2323878,23	Картометрический метод; 1,0	—
P1/14	162	312011,58	2323880,07	Картометрический метод; 1,0	—
P1/14	163	312011,96	2323882,73	Картометрический метод; 1,0	—
P1/14	164	312011,57	2323884,87	Картометрический метод; 1,0	—
P1/14	165	312010,43	2323886,71	Картометрический метод; 1,0	—
P1/14	166	312008,50	2323888,84	Картометрический метод; 1,0	—
P1/14	167	312000,58	2323894,59	Картометрический метод; 1,0	—
P1/14	168	311993,95	2323903,51	Картометрический метод; 1,0	—
P1/14	169	311989,25	2323918,45	Картометрический метод; 1,0	—
P1/14	170	311988,96	2323924,49	Картометрический метод; 1,0	—
P1/14	171	311985,85	2323940,38	Картометрический метод; 1,0	—
P1/14	172	311983,38	2323956,58	Картометрический метод; 1,0	—
P1/14	173	311981,86	2323973,09	Картометрический метод; 1,0	—
P1/14	174	311978,16	2323998,19	Картометрический метод; 1,0	—
P1/14	175	311972,85	2324020,12	Картометрический метод; 1,0	—
P1/14	176	311967,52	2324036,02	Картометрический метод; 1,0	—
P1/14	177	311961,86	2324049,06	Картометрический метод; 1,0	—
P1/14	178	311958,08	2324056,38	Картометрический метод; 1,0	—
P1/14	179	311952,05	2324059,43	Картометрический метод; 1,0	—
P1/14	180	311949,81	2324060,04	Картометрический метод; 1,0	—

ОПИСАНИЕ МЕСТОПОЛОЖЕНИЯ ГРАНИЦ
территориальных зон села Развильное Песчанокопского района Ростовской области
(наименование объекта землеустройства)

Сведения о местоположении границ объекта

1	2	3	4	5	6
P1/14	181	311947,50	2324059,74	Картометрический метод; 1,0	—
P1/14	182	311942,53	2324058,03	Картометрический метод; 1,0	—
P1/14	183	311938,35	2324056,17	Картометрический метод; 1,0	—
P1/14	184	311936,17	2324055,70	Картометрический метод; 1,0	—
P1/14	185	311933,99	2324056,15	Картометрический метод; 1,0	—
P1/14	186	311931,37	2324057,28	Картометрический метод; 1,0	—
P1/14	187	311929,90	2324058,40	Картометрический метод; 1,0	—
P1/14	188	311929,12	2324060,08	Картометрический метод; 1,0	—
P1/14	189	311928,75	2324061,97	Картометрический метод; 1,0	—
P1/14	190	311928,76	2324064,34	Картометрический метод; 1,0	—
P1/14	191	311929,67	2324066,53	Картометрический метод; 1,0	—
P1/14	192	311934,66	2324073,94	Картометрический метод; 1,0	—
P1/14	193	311941,35	2324080,58	Картометрический метод; 1,0	—
P1/14	194	311946,45	2324085,32	Картометрический метод; 1,0	—
P1/14	195	311951,56	2324091,65	Картометрический метод; 1,0	—
P1/14	196	311958,91	2324103,05	Картометрический метод; 1,0	—
P1/14	197	311962,45	2324113,51	Картометрический метод; 1,0	—
P1/14	198	311969,15	2324121,10	Картометрический метод; 1,0	—
P1/14	199	311972,87	2324126,26	Картометрический метод; 1,0	—
P1/14	200	311973,44	2324127,80	Картометрический метод; 1,0	—
P1/14	201	311973,16	2324129,41	Картометрический метод; 1,0	—
P1/14	202	311968,07	2324140,19	Картометрический метод; 1,0	—
P1/14	203	311967,06	2324141,33	Картометрический метод; 1,0	—

ОПИСАНИЕ МЕСТОПОЛОЖЕНИЯ ГРАНИЦ
территориальных зон села Развильное Песчанокопского района Ростовской области
(наименование объекта землеустройства)

Сведения о местоположении границ объекта

1	2	3	4	5	6
P1/14	204	311965,60	2324141,76	Картометрический метод; 1,0	—
P1/14	205	311959,07	2324141,78	Картометрический метод; 1,0	—
P1/14	206	311951,12	2324138,96	Картометрический метод; 1,0	—
P1/14	207	311941,55	2324127,89	Картометрический метод; 1,0	—
P1/14	208	311926,25	2324113,35	Картометрический метод; 1,0	—
P1/14	209	311917,96	2324103,54	Картометрический метод; 1,0	—
P1/14	210	311906,82	2324098,51	Картометрический метод; 1,0	—
P1/14	211	311890,94	2324097,62	Картометрический метод; 1,0	—
P1/14	212	311865,21	2324093,60	Картометрический метод; 1,0	—
P1/14	213	311847,10	2324090,82	Картометрический метод; 1,0	—
P1/14	214	311835,66	2324088,96	Картометрический метод; 1,0	—
P1/14	215	311830,60	2324084,51	Картометрический метод; 1,0	—
P1/14	216	311830,20	2324083,05	Картометрический метод; 1,0	—
P1/14	217	311830,55	2324082,00	Картометрический метод; 1,0	—
P1/14	218	311833,58	2324076,60	Картометрический метод; 1,0	—
P1/14	219	311834,15	2324074,65	Картометрический метод; 1,0	—
P1/14	220	311833,59	2324072,06	Картометрический метод; 1,0	—
P1/14	221	311832,43	2324070,18	Картометрический метод; 1,0	—
P1/14	222	311830,71	2324068,77	Картометрический метод; 1,0	—
P1/14	223	311824,45	2324065,20	Картометрический метод; 1,0	—
P1/14	224	311818,73	2324063,31	Картометрический метод; 1,0	—
P1/14	225	311811,09	2324058,90	Картометрический метод; 1,0	—
P1/14	226	311802,82	2324055,76	Картометрический метод; 1,0	—

ОПИСАНИЕ МЕСТОПОЛОЖЕНИЯ ГРАНИЦ
территориальных зон села Развильное Песчанокопского района Ростовской области
(наименование объекта землеустройства)

Сведения о местоположении границ объекта

1	2	3	4	5	6
P1/14	227	311794,55	2324053,57	Картометрический метод; 1,0	—
P1/14	228	311787,25	2324052,65	Картометрический метод; 1,0	—
P1/14	229	311781,54	2324055,22	Картометрический метод; 1,0	—
P1/14	230	311776,79	2324057,14	Картометрический метод; 1,0	—
P1/14	231	311770,14	2324060,66	Картометрический метод; 1,0	—
P1/14	232	311765,08	2324065,76	Картометрический метод; 1,0	—
P1/14	233	311758,74	2324069,60	Картометрический метод; 1,0	—
P1/14	234	311757,32	2324072,62	Картометрический метод; 1,0	—
P1/14	235	311756,93	2324073,47	Картометрический метод; 1,0	—
P1/14	236	311755,86	2324075,78	Картометрический метод; 1,0	—
P1/14	237	311753,40	2324082,96	Картометрический метод; 1,0	—
P1/14	238	311750,60	2324095,99	Картометрический метод; 1,0	—
P1/14	239	311750,01	2324107,42	Картометрический метод; 1,0	—
P1/14	240	311753,86	2324116,61	Картометрический метод; 1,0	—
P1/14	241	311757,41	2324122,30	Картометрический метод; 1,0	—
P1/14	242	311733,24	2324105,55	Картометрический метод; 1,0	—
P1/14	243	311720,11	2324116,46	Картометрический метод; 1,0	—
P1/14	244	311701,88	2324114,99	Картометрический метод; 1,0	—
P1/14	245	311679,66	2324102,14	Картометрический метод; 1,0	—
P1/14	246	311670,75	2324094,89	Картометрический метод; 1,0	—
P1/14	247	311655,87	2324080,10	Картометрический метод; 1,0	—
P1/14	248	311640,56	2324072,32	Картометрический метод; 1,0	—
P1/14	249	311628,53	2324063,94	Картометрический метод; 1,0	—

ОПИСАНИЕ МЕСТОПОЛОЖЕНИЯ ГРАНИЦ
территориальных зон села Развильное Песчанокопского района Ростовской области
(наименование объекта землеустройства)

Сведения о местоположении границ объекта

1	2	3	4	5	6
P1/14	250	311616,41	2324058,23	Картометрический метод; 1,0	—
P1/14	251	311601,90	2324051,44	Картометрический метод; 1,0	—
P1/14	252	311588,06	2324043,99	Картометрический метод; 1,0	—
P1/14	253	311573,88	2324031,17	Картометрический метод; 1,0	—
P1/14	254	311558,02	2324006,18	Картометрический метод; 1,0	—
P1/14	255	311542,80	2323992,29	Картометрический метод; 1,0	—
P1/14	256	311523,95	2323982,04	Картометрический метод; 1,0	—
P1/14	257	311502,45	2323973,44	Картометрический метод; 1,0	—
P1/14	258	311483,93	2323968,81	Картометрический метод; 1,0	—
P1/14	259	311464,11	2323968,94	Картометрический метод; 1,0	—
P1/14	260	311435,55	2323962,46	Картометрический метод; 1,0	—
P1/14	261	311415,80	2323956,90	Картометрический метод; 1,0	—
P1/14	262	311372,81	2323933,75	Картометрический метод; 1,0	—
P1/14	263	311284,04	2323850,83	Картометрический метод; 1,0	—
P1/14	264	311272,77	2323846,67	Картометрический метод; 1,0	—
P1/14	265	311266,98	2323843,05	Картометрический метод; 1,0	—
P1/14	266	311264,99	2323841,81	Картометрический метод; 1,0	—
P1/14	267	311237,87	2323823,29	Картометрический метод; 1,0	—
P1/14	268	311210,98	2323792,36	Картометрический метод; 1,0	—
P1/14	269	311195,09	2323786,33	Картометрический метод; 1,0	—
P1/14	270	311182,97	2323779,96	Картометрический метод; 1,0	—
P1/14	271	311172,48	2323776,70	Картометрический метод; 1,0	—
P1/14	272	311158,80	2323772,15	Картометрический метод; 1,0	—

ОПИСАНИЕ МЕСТОПОЛОЖЕНИЯ ГРАНИЦ
территориальных зон села Развильное Песчанокопского района Ростовской области
(наименование объекта землеустройства)

Сведения о местоположении границ объекта

1	2	3	4	5	6
P1/14	273	311148,34	2323770,18	Картометрический метод; 1,0	—
P1/14	274	311137,30	2323768,11	Картометрический метод; 1,0	—
P1/14	275	311061,69	2323743,20	Картометрический метод; 1,0	—
P1/14	276	311040,13	2323751,00	Картометрический метод; 1,0	—
P1/14	277	310992,60	2323737,91	Картометрический метод; 1,0	—
P1/14	278	310978,67	2323731,13	Картометрический метод; 1,0	—
P1/14	279	310953,28	2323723,49	Картометрический метод; 1,0	—
P1/14	280	310942,28	2323714,96	Картометрический метод; 1,0	—
P1/14	281	310925,90	2323706,95	Картометрический метод; 1,0	—
P1/14	282	310911,45	2323694,25	Картометрический метод; 1,0	—
P1/14	283	310881,01	2323675,48	Картометрический метод; 1,0	—
P1/14	284	310886,65	2323664,19	Картометрический метод; 1,0	—
P1/14	285	310881,53	2323632,75	Картометрический метод; 1,0	—
P1/14	286	310849,78	2323590,68	Картометрический метод; 1,0	—
P1/14	287	310806,53	2323547,42	Картометрический метод; 1,0	—
P1/14	288	310799,33	2323537,60	Картометрический метод; 1,0	—
P1/14	289	310785,35	2323532,44	Картометрический метод; 1,0	—
P1/14	290	310751,09	2323570,03	Картометрический метод; 1,0	—
P1/14	291	310727,12	2323588,97	Картометрический метод; 1,0	—
P1/14	292	310709,29	2323588,69	Картометрический метод; 1,0	—
P1/14	293	310699,48	2323584,01	Картометрический метод; 1,0	—
P1/14	294	310687,46	2323572,82	Картометрический метод; 1,0	—
P1/14	295	310670,79	2323569,64	Картометрический метод; 1,0	—

ОПИСАНИЕ МЕСТОПОЛОЖЕНИЯ ГРАНИЦ
территориальных зон села Развильное Песчанокопского района Ростовской области
(наименование объекта землеустройства)

Сведения о местоположении границ объекта

1	2	3	4	5	6
P1/14	296	310660,09	2323572,98	Картометрический метод; 1,0	—
P1/14	297	310642,56	2323579,39	Картометрический метод; 1,0	—
P1/14	298	310632,30	2323583,14	Картометрический метод; 1,0	—
P1/14	299	310614,44	2323581,55	Картометрический метод; 1,0	—
P1/14	300	310600,55	2323574,40	Картометрический метод; 1,0	—
P1/14	301	310549,23	2323556,96	Картометрический метод; 1,0	—
P1/14	302	310532,52	2323540,17	Картометрический метод; 1,0	—
P1/14	303	310464,59	2323502,42	Картометрический метод; 1,0	—
P1/14	304	310442,70	2323490,86	Картометрический метод; 1,0	—
P1/14	305	310426,37	2323475,68	Картометрический метод; 1,0	—
P1/14	306	310410,05	2323460,50	Картометрический метод; 1,0	—
P1/14	307	310387,98	2323434,54	Картометрический метод; 1,0	—
P1/14	308	310377,11	2323421,61	Картометрический метод; 1,0	—
P1/14	309	310329,48	2323390,25	Картометрический метод; 1,0	—
P1/14	310	310321,15	2323363,27	Картометрический метод; 1,0	—
P1/14	311	310306,06	2323350,17	Картометрический метод; 1,0	—
P1/14	312	310286,22	2323342,23	Картометрический метод; 1,0	—
P1/14	313	310260,91	2323319,79	Картометрический метод; 1,0	—
P1/14	314	310308,05	2323254,43	Картометрический метод; 1,0	—
P1/14	315	310294,57	2323245,07	Картометрический метод; 1,0	—
P1/14	316	310269,15	2323232,30	Картометрический метод; 1,0	—
P1/14	317	310254,07	2323228,73	Картометрический метод; 1,0	—
P1/14	318	310230,26	2323228,73	Картометрический метод; 1,0	—

ОПИСАНИЕ МЕСТОПОЛОЖЕНИЯ ГРАНИЦ
территориальных зон села Развильное Песчанокопского района Ростовской области
(наименование объекта землеустройства)

Сведения о местоположении границ объекта

1	2	3	4	5	6
P1/14	319	310208,04	2323231,11	Картометрический метод; 1,0	—
P1/14	320	310187,40	2323237,06	Картометрический метод; 1,0	—
P1/14	321	310167,95	2323237,85	Картометрический метод; 1,0	—
P1/14	322	310154,86	2323231,50	Картометрический метод; 1,0	—
P1/14	323	310140,96	2323217,61	Картометрический метод; 1,0	—
P1/14	324	310124,30	2323205,71	Картометрический метод; 1,0	—
P1/14	325	310108,02	2323204,12	Картометрический метод; 1,0	—
P1/14	326	310056,74	2323182,63	Картометрический метод; 1,0	—
P1/14	327	310039,40	2323203,51	Картометрический метод; 1,0	—
P1/14	328	310031,03	2323209,28	Картометрический метод; 1,0	—
P1/14	329	310020,71	2323208,09	Картометрический метод; 1,0	—
P1/14	330	310016,74	2323192,21	Картометрический метод; 1,0	—
P1/14	331	310006,42	2323177,53	Картометрический метод; 1,0	—
P1/14	332	309989,75	2323165,23	Картометрический метод; 1,0	—
P1/14	333	309957,21	2323154,87	Картометрический метод; 1,0	—
P1/14	334	309944,79	2323150,56	Картометрический метод; 1,0	—
P1/14	335	309908,37	2323149,94	Картометрический метод; 1,0	—
P1/14	336	309884,19	2323132,28	Картометрический метод; 1,0	—
P1/14	337	309851,64	2323075,13	Картометрический метод; 1,0	—
P1/14	338	309820,60	2323059,20	Картометрический метод; 1,0	—
P1/14	339	309809,71	2323047,83	Картометрический метод; 1,0	—
P1/14	340	309804,01	2323041,88	Картометрический метод; 1,0	—
P1/14	341	309849,84	2322984,79	Картометрический метод; 1,0	—

ОПИСАНИЕ МЕСТОПОЛОЖЕНИЯ ГРАНИЦ
территориальных зон села Развильное Песчанокопского района Ростовской области
(наименование объекта землеустройства)

Сведения о местоположении границ объекта

1	2	3	4	5	6
P1/14	342	309900,64	2322908,59	Картометрический метод; 1,0	—
P1/14	343	309910,60	2322919,61	Картометрический метод; 1,0	—
P1/14	344	309933,90	2322938,34	Картометрический метод; 1,0	—
P1/14	345	309974,99	2322971,36	Картометрический метод; 1,0	—
P1/14	346	310019,44	2322998,35	Картометрический метод; 1,0	—
P1/14	347	310044,05	2323005,10	Картометрический метод; 1,0	—
P1/14	348	310080,16	2323005,10	Картометрический метод; 1,0	—
P1/14	349	310095,83	2323003,54	Картометрический метод; 1,0	—
P1/14	350	310118,63	2323016,05	Картометрический метод; 1,0	—
P1/14	351	310121,63	2323049,20	Картометрический метод; 1,0	—
P1/14	352	310127,19	2323051,46	Картометрический метод; 1,0	—
P1/14	353	310140,09	2323057,09	Картометрический метод; 1,0	—
P1/14	354	310166,29	2323059,87	Картометрический метод; 1,0	—
P1/14	355	310201,75	2323050,38	Картометрический метод; 1,0	—
P1/14	356	310218,60	2323057,62	Картометрический метод; 1,0	—
P1/14	357	310307,57	2323102,33	Картометрический метод; 1,0	—
P1/14	358	310313,92	2323133,29	Картометрический метод; 1,0	—
P1/14	359	310407,53	2323211,73	Картометрический метод; 1,0	—
P1/14	360	310425,54	2323225,37	Картометрический метод; 1,0	—
P1/14	361	310529,13	2323344,28	Картометрический метод; 1,0	—
P1/14	362	310561,82	2323387,71	Картометрический метод; 1,0	—
P1/14	363	310583,45	2323397,09	Картометрический метод; 1,0	—
P1/14	364	310624,28	2323411,10	Картометрический метод; 1,0	—

ОПИСАНИЕ МЕСТОПОЛОЖЕНИЯ ГРАНИЦ
территориальных зон села Развильное Песчанокопского района Ростовской области
(наименование объекта землеустройства)

Сведения о местоположении границ объекта

1	2	3	4	5	6
P1/14	365	310655,24	2323417,06	Картометрический метод; 1,0	—
P1/14	366	310747,13	2323395,94	Картометрический метод; 1,0	—
P1/14	367	310809,62	2323384,51	Картометрический метод; 1,0	—
P1/14	368	310877,95	2323419,29	Картометрический метод; 1,0	—
P1/14	369	310881,76	2323422,53	Картометрический метод; 1,0	—
P1/14	370	310929,87	2323458,33	Картометрический метод; 1,0	—
P1/14	371	310967,97	2323520,64	Картометрический метод; 1,0	—
P1/14	372	311000,12	2323570,65	Картометрический метод; 1,0	—
P1/14	373	311030,73	2323609,39	Картометрический метод; 1,0	—
P1/14	374	311054,49	2323632,01	Картометрический метод; 1,0	—
P1/14	375	311067,78	2323640,94	Картометрический метод; 1,0	—
P1/14	376	311087,83	2323646,85	Картометрический метод; 1,0	—
P1/14	377	311108,22	2323648,53	Картометрический метод; 1,0	—
P1/14	378	311122,52	2323649,71	Картометрический метод; 1,0	—
P1/14	379	311135,62	2323650,11	Картометрический метод; 1,0	—
P1/14	380	311156,87	2323655,41	Картометрический метод; 1,0	—
P1/14	381	311233,79	2323700,57	Картометрический метод; 1,0	—
P1/14	382	311297,29	2323734,97	Картометрический метод; 1,0	—
P1/14	383	311327,71	2323749,52	Картометрический метод; 1,0	—
P1/14	384	311341,92	2323753,24	Картометрический метод; 1,0	—
P1/14	385	311356,02	2323755,08	Картометрический метод; 1,0	—
P1/14	386	311378,99	2323764,20	Картометрический метод; 1,0	—
P1/14	387	311398,09	2323774,65	Картометрический метод; 1,0	—

ОПИСАНИЕ МЕСТОПОЛОЖЕНИЯ ГРАНИЦ
территориальных зон села Развильное Песчанокопского района Ростовской области
(наименование объекта землеустройства)

Сведения о местоположении границ объекта

1	2	3	4	5	6
P1/14	388	311406,56	2323783,39	Картометрический метод; 1,0	—
P1/14	389	311407,35	2323815,66	Картометрический метод; 1,0	—
P1/14	390	311414,71	2323840,10	Картометрический метод; 1,0	—
P1/14	391	311423,76	2323861,70	Картометрический метод; 1,0	—
P1/14	392	311429,31	2323873,87	Картометрический метод; 1,0	—
P1/14	393	311438,84	2323882,34	Картометрический метод; 1,0	—
P1/14	394	311457,89	2323889,22	Картометрический метод; 1,0	—
P1/14	395	311481,44	2323892,13	Картометрический метод; 1,0	—
P1/14	396	311497,37	2323891,87	Картометрический метод; 1,0	—
P1/14	397	311524,03	2323886,31	Картометрический метод; 1,0	—
P1/14	398	311547,58	2323886,57	Картометрический метод; 1,0	—
P1/14	399	311571,39	2323891,60	Картометрический метод; 1,0	—
P1/14	400	311586,21	2323899,54	Картометрический метод; 1,0	—
P1/14	401	311646,80	2323956,95	Картометрический метод; 1,0	—
P1/14	402	311689,93	2323984,20	Картометрический метод; 1,0	—
P1/14	403	311699,19	2323997,17	Картометрический метод; 1,0	—
P1/14	404	311733,58	2324018,34	Картометрический метод; 1,0	—
P1/14	405	311749,88	2324024,46	Картометрический метод; 1,0	—
P1/14	406	311770,89	2324032,36	Картометрический метод; 1,0	—
P1/14	407	311803,95	2324047,96	Картометрический метод; 1,0	—
P1/14	408	311846,56	2324068,08	Картометрический метод; 1,0	—
P1/14	409	311872,36	2324034,23	Картометрический метод; 1,0	—
P1/14	410	311884,88	2324030,17	Картометрический метод; 1,0	—

ОПИСАНИЕ МЕСТОПОЛОЖЕНИЯ ГРАНИЦ
территориальных зон села Развильное Песчанокопского района Ростовской области
(наименование объекта землеустройства)

Сведения о местоположении границ объекта

1	2	3	4	5	6
P1/14	411	311897,10	2324031,57	Картометрический метод; 1,0	—
P1/14	412	311950,28	2324049,82	Картометрический метод; 1,0	—
P1/14	413	311965,28	2323989,06	Картометрический метод; 1,0	—
P1/14	414	311967,61	2323971,51	Картометрический метод; 1,0	—
P1/14	415	311971,60	2323942,22	Картометрический метод; 1,0	—
P1/14	416	311993,04	2323859,11	Картометрический метод; 1,0	—
P1/14	417	311998,73	2323823,73	Картометрический метод; 1,0	—
P1/14	418	312000,72	2323796,46	Картометрический метод; 1,0	—
P1/14	419	312011,58	2323786,77	Картометрический метод; 1,0	—
P1/14	420	312012,46	2323777,19	Картометрический метод; 1,0	—
P1/14	421	312016,02	2323731,73	Картометрический метод; 1,0	—
P1/14	422	312017,20	2323715,87	Картометрический метод; 1,0	—
P1/14	423	312021,15	2323670,77	Картометрический метод; 1,0	—
P1/14	424	312025,14	2323651,36	Картометрический метод; 1,0	—
P1/14	425	312026,19	2323634,81	Картометрический метод; 1,0	—
P1/14	426	312029,98	2323591,70	Картометрический метод; 1,0	—
P1/14	427	312037,04	2323533,97	Картометрический метод; 1,0	—
P1/14	428	312037,22	2323517,95	Картометрический метод; 1,0	—
P1/14	429	312037,17	2323493,31	Картометрический метод; 1,0	—
P1/14	430	312027,20	2323442,80	Картометрический метод; 1,0	—
P1/14	431	312023,32	2323409,95	Картометрический метод; 1,0	—
P1/14	432	312028,78	2323389,32	Картометрический метод; 1,0	—
P1/14	433	312034,22	2323368,31	Картометрический метод; 1,0	—

ОПИСАНИЕ МЕСТОПОЛОЖЕНИЯ ГРАНИЦ
территориальных зон села Развильное Песчанокопского района Ростовской области
(наименование объекта землеустройства)

Сведения о местоположении границ объекта

1	2	3	4	5	6
P1/14	434	312040,25	2323350,14	Картометрический метод; 1,0	—
P1/14	435	312042,78	2323338,86	Картометрический метод; 1,0	—
P1/14	436	312042,68	2323272,70	Картометрический метод; 1,0	—
P1/14	437	312055,12	2323229,57	Картометрический метод; 1,0	—
P1/14	438	312064,64	2323198,61	Картометрический метод; 1,0	—
P1/14	439	312068,48	2323169,80	Картометрический метод; 1,0	—
P1/14	440	312081,05	2323146,51	Картометрический метод; 1,0	—
P1/14	441	312113,99	2323092,02	Картометрический метод; 1,0	—
P1/14	442	312121,77	2323073,56	Картометрический метод; 1,0	—
P1/14	443	312136,04	2323043,89	Картометрический метод; 1,0	—
P1/14	444	312141,02	2323030,57	Картометрический метод; 1,0	—
P1/14	445	312145,55	2323013,45	Картометрический метод; 1,0	—
P1/14	446	312150,39	2322994,83	Картометрический метод; 1,0	—
P1/14	447	312160,21	2322940,08	Картометрический метод; 1,0	—
P1/14	448	312160,88	2322929,50	Картометрический метод; 1,0	—
P1/14	449	312160,94	2322928,63	Картометрический метод; 1,0	—
P1/14	1	312161,05	2322926,87	Картометрический метод; 1,0	—
P1/15	1	311283,22	2323177,77	Картометрический метод; 1,0	—
P1/15	2	311262,20	2323163,05	Картометрический метод; 1,0	—
P1/15	3	311227,34	2323142,62	Картометрический метод; 1,0	—
P1/15	4	311194,31	2323126,70	Картометрический метод; 1,0	—
P1/15	5	311157,98	2323110,19	Картометрический метод; 1,0	—
P1/15	6	311105,14	2323089,77	Картометрический метод; 1,0	—

ОПИСАНИЕ МЕСТОПОЛОЖЕНИЯ ГРАНИЦ
территориальных зон села Развильное Песчанокопского района Ростовской области
(наименование объекта землеустройства)

Сведения о местоположении границ объекта

1	2	3	4	5	6
P1/15	7	310833,54	2323000,32	Картометрический метод; 1,0	—
P1/15	8	310833,90	2322992,45	Картометрический метод; 1,0	—
P1/15	9	310843,06	2322995,08	Картометрический метод; 1,0	—
P1/15	10	311167,64	2323095,86	Картометрический метод; 1,0	—
P1/15	11	311238,18	2323130,60	Картометрический метод; 1,0	—
P1/15	12	311366,52	2323214,00	Картометрический метод; 1,0	—
P1/15	13	311372,23	2323217,72	Картометрический метод; 1,0	—
P1/15	14	311406,35	2323226,62	Картометрический метод; 1,0	—
P1/15	15	311402,87	2323291,52	Картометрический метод; 1,0	—
P1/15	16	311485,29	2323327,86	Картометрический метод; 1,0	—
P1/15	17	311429,26	2323321,24	Картометрический метод; 1,0	—
P1/15	18	311404,81	2323323,87	Картометрический метод; 1,0	—
P1/15	19	311376,33	2323337,79	Картометрический метод; 1,0	—
P1/15	20	311348,57	2323358,75	Картометрический метод; 1,0	—
P1/15	21	311343,61	2323318,35	Картометрический метод; 1,0	—
P1/15	22	311334,73	2323276,20	Картометрический метод; 1,0	—
P1/15	23	311315,62	2323235,73	Картометрический метод; 1,0	—
P1/15	24	311280,52	2323196,44	Картометрический метод; 1,0	—
P1/15	25	311256,98	2323178,93	Картометрический метод; 1,0	—
P1/15	26	311229,14	2323163,09	Картометрический метод; 1,0	—
P1/15	27	311189,19	2323142,33	Картометрический метод; 1,0	—
P1/15	28	311161,90	2323129,95	Картометрический метод; 1,0	—
P1/15	29	311056,36	2323092,24	Картометрический метод; 1,0	—

ОПИСАНИЕ МЕСТОПОЛОЖЕНИЯ ГРАНИЦ
территориальных зон села Развильное Песчанокопского района Ростовской области
(наименование объекта землеустройства)

Сведения о местоположении границ объекта

1	2	3	4	5	6
P1/15	30	310958,14	2323060,48	Картометрический метод; 1,0	—
P1/15	31	310832,12	2323021,19	Картометрический метод; 1,0	—
P1/15	32	310832,81	2323016,10	Картометрический метод; 1,0	—
P1/15	33	310834,80	2323016,69	Картометрический метод; 1,0	—
P1/15	34	311104,64	2323104,39	Картометрический метод; 1,0	—
P1/15	35	311153,20	2323122,37	Картометрический метод; 1,0	—
P1/15	36	311188,27	2323138,26	Картометрический метод; 1,0	—
P1/15	37	311222,74	2323155,34	Картометрический метод; 1,0	—
P1/15	38	311256,01	2323173,63	Картометрический метод; 1,0	—
P1/15	39	311278,20	2323187,12	Картометрический метод; 1,0	—
P1/15	1	311283,22	2323177,77	Картометрический метод; 1,0	—
P1/16	1	311654,29	2324273,29	Картометрический метод; 1,0	—
P1/16	2	311671,81	2324275,63	Картометрический метод; 1,0	—
P1/16	3	311669,41	2324302,30	Картометрический метод; 1,0	—
P1/16	4	311665,96	2324335,11	Картометрический метод; 1,0	—
P1/16	5	311655,90	2324424,93	Картометрический метод; 1,0	—
P1/16	6	311639,40	2324424,00	Картометрический метод; 1,0	—
P1/16	7	311617,28	2324422,91	Картометрический метод; 1,0	—
P1/16	8	311581,65	2324425,51	Картометрический метод; 1,0	—
P1/16	9	311551,26	2324425,84	Картометрический метод; 1,0	—
P1/16	10	311551,15	2324400,91	Картометрический метод; 1,0	—
P1/16	11	311551,26	2324380,32	Картометрический метод; 1,0	—
P1/16	12	311445,59	2324371,78	Картометрический метод; 1,0	—

ОПИСАНИЕ МЕСТОПОЛОЖЕНИЯ ГРАНИЦ
территориальных зон села Развильное Песчанокопского района Ростовской области
(наименование объекта землеустройства)

Сведения о местоположении границ объекта

1	2	3	4	5	6
P1/16	13	311446,57	2324362,89	Картометрический метод; 1,0	—
P1/16	14	311448,75	2324343,24	Картометрический метод; 1,0	—
P1/16	15	311467,43	2324344,47	Картометрический метод; 1,0	—
P1/16	16	311469,43	2324342,14	Картометрический метод; 1,0	—
P1/16	17	311483,16	2324327,13	Картометрический метод; 1,0	—
P1/16	18	311481,61	2324259,90	Картометрический метод; 1,0	—
P1/16	19	311522,06	2324258,97	Картометрический метод; 1,0	—
P1/16	20	311523,05	2324297,20	Картометрический метод; 1,0	—
P1/16	21	311578,58	2324298,12	Картометрический метод; 1,0	—
P1/16	22	311582,67	2324298,27	Картометрический метод; 1,0	—
P1/16	23	311584,00	2324284,27	Картометрический метод; 1,0	—
P1/16	24	311609,20	2324285,92	Картометрический метод; 1,0	—
P1/16	25	311611,81	2324268,15	Картометрический метод; 1,0	—
P1/16	1	311654,29	2324273,29	Картометрический метод; 1,0	—
P1/17	1	311427,98	2324377,78	Картометрический метод; 1,0	—
P1/17	2	311439,95	2324379,65	Картометрический метод; 1,0	—
P1/17	3	311440,21	2324382,28	Картометрический метод; 1,0	—
P1/17	4	311433,81	2324426,23	Картометрический метод; 1,0	—
P1/17	5	311428,51	2324425,34	Картометрический метод; 1,0	—
P1/17	6	311426,65	2324437,08	Картометрический метод; 1,0	—
P1/17	7	311387,54	2324428,74	Картометрический метод; 1,0	—
P1/17	8	311329,52	2324420,26	Картометрический метод; 1,0	—
P1/17	9	311330,28	2324414,39	Картометрический метод; 1,0	—

ОПИСАНИЕ МЕСТОПОЛОЖЕНИЯ ГРАНИЦ
территориальных зон села Развильное Песчанокопского района Ростовской области
(наименование объекта землеустройства)

Сведения о местоположении границ объекта

1	2	3	4	5	6
P1/17	10	311334,47	2324389,62	Картометрический метод; 1,0	—
P1/17	11	311341,52	2324375,63	Картометрический метод; 1,0	—
P1/17	12	311343,12	2324366,52	Картометрический метод; 1,0	—
P1/17	13	311341,03	2324351,46	Картометрический метод; 1,0	—
P1/17	14	311343,03	2324340,19	Картометрический метод; 1,0	—
P1/17	15	311343,40	2324338,48	Картометрический метод; 1,0	—
P1/17	16	311348,95	2324339,81	Картометрический метод; 1,0	—
P1/17	17	311346,01	2324352,16	Картометрический метод; 1,0	—
P1/17	18	311347,69	2324363,93	Картометрический метод; 1,0	—
P1/17	19	311370,04	2324371,77	Картометрический метод; 1,0	—
P1/17	20	311362,83	2324392,81	Картометрический метод; 1,0	—
P1/17	21	311423,42	2324397,86	Картометрический метод; 1,0	—
P1/17	1	311427,98	2324377,78	Картометрический метод; 1,0	—
P1/18	1	311412,25	2324323,62	Картометрический метод; 1,0	—
P1/18	2	311441,62	2324328,59	Картометрический метод; 1,0	—
P1/18	3	311441,00	2324342,73	Картометрический метод; 1,0	—
P1/18	4	311440,75	2324347,68	Картометрический метод; 1,0	—
P1/18	5	311434,68	2324345,99	Картометрический метод; 1,0	—
P1/18	6	311362,73	2324326,38	Картометрический метод; 1,0	—
P1/18	7	311360,09	2324325,66	Картометрический метод; 1,0	—
P1/18	8	311362,56	2324311,06	Картометрический метод; 1,0	—
P1/18	9	311363,06	2324309,83	Картометрический метод; 1,0	—
P1/18	1	311412,25	2324323,62	Картометрический метод; 1,0	—

ОПИСАНИЕ МЕСТОПОЛОЖЕНИЯ ГРАНИЦ
территориальных зон села Развильное Песчанокопского района Ростовской области
(наименование объекта землеустройства)

Сведения о местоположении границ объекта

1	2	3	4	5	6
P1/19	1	311326,27	2324210,12	Картометрический метод; 1,0	—
P1/19	2	311315,69	2324230,80	Картометрический метод; 1,0	—
P1/19	3	311323,76	2324235,75	Картометрический метод; 1,0	—
P1/19	4	311315,59	2324256,89	Картометрический метод; 1,0	—
P1/19	5	311277,79	2324241,98	Картометрический метод; 1,0	—
P1/19	6	311290,46	2324204,56	Картометрический метод; 1,0	—
P1/19	7	311305,37	2324209,61	Картометрический метод; 1,0	—
P1/19	8	311312,09	2324202,13	Картометрический метод; 1,0	—
P1/19	1	311326,27	2324210,12	Картометрический метод; 1,0	—
P1/20	1	311202,59	2324281,97	Картометрический метод; 1,0	—
P1/20	2	311195,95	2324303,76	Картометрический метод; 1,0	—
P1/20	3	311183,18	2324300,19	Картометрический метод; 1,0	—
P1/20	4	311156,11	2324291,17	Картометрический метод; 1,0	—
P1/20	5	311142,66	2324336,30	Картометрический метод; 1,0	—
P1/20	6	311136,95	2324356,35	Картометрический метод; 1,0	—
P1/20	7	311131,40	2324375,54	Картометрический метод; 1,0	—
P1/20	8	311129,16	2324383,30	Картометрический метод; 1,0	—
P1/20	9	311125,27	2324393,22	Картометрический метод; 1,0	—
P1/20	10	311123,72	2324399,44	Картометрический метод; 1,0	—
P1/20	11	311116,08	2324430,58	Картометрический метод; 1,0	—
P1/20	12	311113,24	2324435,70	Картометрический метод; 1,0	—
P1/20	13	311097,68	2324463,75	Картометрический метод; 1,0	—
P1/20	14	311097,62	2324464,33	Картометрический метод; 1,0	—

ОПИСАНИЕ МЕСТОПОЛОЖЕНИЯ ГРАНИЦ
территориальных зон села Развильное Песчанокопского района Ростовской области
(наименование объекта землеустройства)

Сведения о местоположении границ объекта

1	2	3	4	5	6
P1/20	15	311084,65	2324492,37	Картометрический метод; 1,0	—
P1/20	16	311082,28	2324494,30	Картометрический метод; 1,0	—
P1/20	17	311077,57	2324498,20	Картометрический метод; 1,0	—
P1/20	18	311061,55	2324517,59	Картометрический метод; 1,0	—
P1/20	19	311054,34	2324526,33	Картометрический метод; 1,0	—
P1/20	20	311001,54	2324471,20	Картометрический метод; 1,0	—
P1/20	21	310868,58	2324308,62	Картометрический метод; 1,0	—
P1/20	22	310839,39	2324293,46	Картометрический метод; 1,0	—
P1/20	23	310897,60	2324227,47	Картометрический метод; 1,0	—
P1/20	24	310922,58	2324191,25	Картометрический метод; 1,0	—
P1/20	25	310927,70	2324182,92	Картометрический метод; 1,0	—
P1/20	26	310962,13	2324194,78	Картометрический метод; 1,0	—
P1/20	27	311001,94	2324208,78	Картометрический метод; 1,0	—
P1/20	1	311202,59	2324281,97	Картометрический метод; 1,0	—
P2	1	312655,50	2326864,02	Картометрический метод; 1,0	—
P2	2	312660,30	2326914,42	Картометрический метод; 1,0	—
P2	3	312649,72	2326989,16	Картометрический метод; 1,0	—
P2	4	312664,93	2327067,81	Картометрический метод; 1,0	—
P2	5	312645,59	2327067,80	Картометрический метод; 1,0	—
P2	6	312644,09	2327067,75	Картометрический метод; 1,0	—
P2	7	312641,58	2327064,97	Картометрический метод; 1,0	—
P2	8	312633,93	2327057,38	Картометрический метод; 1,0	—
P2	9	312628,18	2327047,24	Картометрический метод; 1,0	—

ОПИСАНИЕ МЕСТОПОЛОЖЕНИЯ ГРАНИЦ
территориальных зон села Развильное Песчанокопского района Ростовской области
(наименование объекта землеустройства)

Сведения о местоположении границ объекта

1	2	3	4	5	6
P2	10	312627,18	2327036,45	Картометрический метод; 1,0	—
P2	11	312630,31	2327025,33	Картометрический метод; 1,0	—
P2	12	312630,28	2327019,93	Картометрический метод; 1,0	—
P2	13	312628,35	2327014,22	Картометрический метод; 1,0	—
P2	14	312627,56	2327009,93	Картометрический метод; 1,0	—
P2	15	312626,63	2327007,50	Картометрический метод; 1,0	—
P2	16	312624,91	2327005,55	Картометрический метод; 1,0	—
P2	17	312619,41	2327001,24	Картометрический метод; 1,0	—
P2	18	312612,71	2326993,65	Картометрический метод; 1,0	—
P2	19	312608,86	2326984,46	Картометрический метод; 1,0	—
P2	20	312607,22	2326971,45	Картометрический метод; 1,0	—
P2	21	312607,02	2326968,27	Картометрический метод; 1,0	—
P2	22	312607,33	2326966,22	Картометрический метод; 1,0	—
P2	23	312608,45	2326964,47	Картометрический метод; 1,0	—
P2	24	312610,36	2326962,54	Картометрический метод; 1,0	—
P2	25	312611,29	2326958,73	Картометрический метод; 1,0	—
P2	26	312610,30	2326948,89	Картометрический метод; 1,0	—
P2	27	312611,23	2326944,13	Картометрический метод; 1,0	—
P2	28	312613,75	2326938,72	Картометрический метод; 1,0	—
P2	29	312613,72	2326932,04	Картометрический метод; 1,0	—
P2	30	312613,27	2326929,69	Картометрический метод; 1,0	—
P2	31	312612,25	2326928,22	Картометрический метод; 1,0	—
P2	32	312611,51	2326927,15	Картометрический метод; 1,0	—

ОПИСАНИЕ МЕСТОПОЛОЖЕНИЯ ГРАНИЦ
территориальных зон села Развильное Песчанокопского района Ростовской области
(наименование объекта землеустройства)

Сведения о местоположении границ объекта

1	2	3	4	5	6
P2	33	312609,68	2326925,86	Картометрический метод; 1,0	—
P2	34	312607,49	2326925,41	Картометрический метод; 1,0	—
P2	35	312603,53	2326925,43	Картометрический метод; 1,0	—
P2	36	312589,56	2326923,90	Картометрический метод; 1,0	—
P2	37	312574,30	2326919,83	Картометрический метод; 1,0	—
P2	38	312567,20	2326916,69	Картометрический метод; 1,0	—
P2	39	312562,21	2326914,49	Картометрический метод; 1,0	—
P2	40	312552,65	2326905,64	Картометрический метод; 1,0	—
P2	41	312547,22	2326897,72	Картометрический метод; 1,0	—
P2	42	312542,73	2326886,31	Картометрический метод; 1,0	—
P2	43	312537,29	2326876,81	Картометрический метод; 1,0	—
P2	44	312528,36	2326867,00	Картометрический метод; 1,0	—
P2	45	312524,23	2326865,75	Картометрический метод; 1,0	—
P2	46	312520,30	2326865,57	Картометрический метод; 1,0	—
P2	47	312518,02	2326865,09	Картометрический метод; 1,0	—
P2	48	312516,01	2326863,89	Картометрический метод; 1,0	—
P2	49	312513,73	2326861,98	Картометрический метод; 1,0	—
P2	50	312511,17	2326855,64	Картометрический метод; 1,0	—
P2	51	312507,34	2326851,22	Картометрический метод; 1,0	—
P2	52	312503,83	2326847,10	Картометрический метод; 1,0	—
P2	53	312502,23	2326845,20	Картометрический метод; 1,0	—
P2	54	312498,73	2326842,68	Картометрический метод; 1,0	—
P2	55	312494,90	2326838,89	Картометрический метод; 1,0	—

ОПИСАНИЕ МЕСТОПОЛОЖЕНИЯ ГРАНИЦ
территориальных зон села Развильное Песчанокопского района Ростовской области
(наименование объекта землеустройства)

Сведения о местоположении границ объекта

1	2	3	4	5	6
P2	56	312492,33	2326830,64	Картометрический метод; 1,0	—
P2	57	312491,18	2326827,91	Картометрический метод; 1,0	—
P2	58	312489,12	2326823,03	Картометрический метод; 1,0	—
P2	59	312483,06	2326816,07	Картометрический метод; 1,0	—
P2	60	312477,64	2326810,38	Картометрический метод; 1,0	—
P2	61	312473,48	2326802,14	Картометрический метод; 1,0	—
P2	62	312467,41	2326794,23	Картометрический метод; 1,0	—
P2	63	312461,97	2326784,73	Картометрический метод; 1,0	—
P2	64	312457,81	2326776,81	Картометрический метод; 1,0	—
P2	65	312455,19	2326773,65	Картометрический метод; 1,0	—
P2	66	312453,82	2326771,26	Картометрический метод; 1,0	—
P2	67	312453,33	2326768,55	Картометрический метод; 1,0	—
P2	68	312453,31	2326764,13	Картометрический метод; 1,0	—
P2	69	312452,96	2326756,51	Картометрический метод; 1,0	—
P2	70	312448,25	2326745,89	Картометрический метод; 1,0	—
P2	71	312452,71	2326745,72	Картометрический метод; 1,0	—
P2	72	312460,12	2326759,63	Картометрический метод; 1,0	—
P2	73	312477,05	2326792,44	Картометрический метод; 1,0	—
P2	74	312492,13	2326816,52	Картометрический метод; 1,0	—
P2	75	312498,31	2326827,23	Картометрический метод; 1,0	—
P2	76	312505,09	2326839,01	Картометрический метод; 1,0	—
P2	77	312526,00	2326862,03	Картометрический метод; 1,0	—
P2	78	312537,37	2326871,82	Картометрический метод; 1,0	—

ОПИСАНИЕ МЕСТОПОЛОЖЕНИЯ ГРАНИЦ
территориальных зон села Развильное Песчанокопского района Ростовской области
(наименование объекта землеустройства)

Сведения о местоположении границ объекта

1	2	3	4	5	6
P2	79	312548,90	2326875,55	Картометрический метод; 1,0	—
P2	1	312655,50	2326864,02	Картометрический метод; 1,0	—
СП1/1	1	311074,64	2324969,70	Картометрический метод; 1,0	—
СП1/1	2	311180,28	2325288,06	Картометрический метод; 1,0	—
СП1/1	3	311175,44	2325289,65	Картометрический метод; 1,0	—
СП1/1	4	311152,36	2325288,30	Картометрический метод; 1,0	—
СП1/1	5	311027,59	2325310,04	Картометрический метод; 1,0	—
СП1/1	6	310997,10	2325318,38	Картометрический метод; 1,0	—
СП1/1	7	310851,67	2325358,15	Картометрический метод; 1,0	—
СП1/1	8	310851,36	2325353,92	Картометрический метод; 1,0	—
СП1/1	9	310850,38	2325336,21	Картометрический метод; 1,0	—
СП1/1	10	310847,76	2325318,94	Картометрический метод; 1,0	—
СП1/1	11	310843,35	2325291,41	Картометрический метод; 1,0	—
СП1/1	12	310838,74	2325262,61	Картометрический метод; 1,0	—
СП1/1	13	310834,65	2325236,48	Картометрический метод; 1,0	—
СП1/1	14	310831,54	2325216,60	Картометрический метод; 1,0	—
СП1/1	15	310828,81	2325194,61	Картометрический метод; 1,0	—
СП1/1	16	310822,68	2325162,35	Картометрический метод; 1,0	—
СП1/1	17	310816,50	2325129,83	Картометрический метод; 1,0	—
СП1/1	18	310812,66	2325115,52	Картометрический метод; 1,0	—
СП1/1	19	310807,50	2325089,37	Картометрический метод; 1,0	—
СП1/1	20	310911,42	2325061,30	Картометрический метод; 1,0	—
СП1/1	21	310895,22	2325012,68	Картометрический метод; 1,0	—

ОПИСАНИЕ МЕСТОПОЛОЖЕНИЯ ГРАНИЦ
территориальных зон села Развильное Песчанокопского района Ростовской области
(наименование объекта землеустройства)

Сведения о местоположении границ объекта

1	2	3	4	5	6
СП1/1	22	310970,36	2324995,34	Картометрический метод; 1,0	—
СП1/1	1	311074,64	2324969,70	Картометрический метод; 1,0	—
СП1/2	1	311413,58	2322309,30	Картометрический метод; 1,0	—
СП1/2	2	311426,61	2322313,95	Картометрический метод; 1,0	—
СП1/2	3	311417,98	2322371,83	Картометрический метод; 1,0	—
СП1/2	4	311293,53	2322359,55	Картометрический метод; 1,0	—
СП1/2	5	311289,80	2322348,38	Картометрический метод; 1,0	—
СП1/2	6	311307,49	2322330,70	Картометрический метод; 1,0	—
СП1/2	7	311371,70	2322310,23	Картометрический метод; 1,0	—
СП1/2	1	311413,58	2322309,30	Картометрический метод; 1,0	—
СП2/1	1	312234,09	2320256,01	Картометрический метод; 1,0	—
СП2/1	2	312141,93	2320523,32	Картометрический метод; 1,0	—
СП2/1	3	312105,27	2320686,87	Картометрический метод; 1,0	—
СП2/1	4	312053,76	2321039,37	Картометрический метод; 1,0	—
СП2/1	5	312035,30	2321205,47	Картометрический метод; 1,0	—
СП2/1	6	312012,11	2321204,83	Картометрический метод; 1,0	—
СП2/1	7	312078,68	2320673,99	Картометрический метод; 1,0	—
СП2/1	8	312081,93	2320662,29	Картометрический метод; 1,0	—
СП2/1	9	312229,51	2320254,52	Картометрический метод; 1,0	—
СП2/1	1	312234,09	2320256,01	Картометрический метод; 1,0	—
СП2/2	1	311702,17	2322204,21	Картометрический метод; 1,0	—
СП2/2	2	311761,59	2322209,33	Картометрический метод; 1,0	—
СП2/2	3	311785,57	2322217,15	Картометрический метод; 1,0	—

ОПИСАНИЕ МЕСТОПОЛОЖЕНИЯ ГРАНИЦ
территориальных зон села Развильное Песчанокопского района Ростовской области
(наименование объекта землеустройства)

Сведения о местоположении границ объекта

1	2	3	4	5	6
СП2/2	4	311819,37	2322226,28	Картометрический метод; 1,0	—
СП2/2	5	311815,76	2322251,75	Картометрический метод; 1,0	—
СП2/2	6	311703,87	2322236,82	Картометрический метод; 1,0	—
СП2/2	7	311611,20	2322232,84	Картометрический метод; 1,0	—
СП2/2	8	311493,48	2322227,77	Картометрический метод; 1,0	—
СП2/2	9	311494,60	2322196,20	Картометрический метод; 1,0	—
СП2/2	10	311573,84	2322202,04	Картометрический метод; 1,0	—
СП2/2	1	311702,17	2322204,21	Картометрический метод; 1,0	—
СП2/3	1	311465,15	2322388,41	Картометрический метод; 1,0	—
СП2/3	2	311418,77	2322794,46	Картометрический метод; 1,0	—
СП2/3	3	311380,48	2322786,77	Картометрический метод; 1,0	—
СП2/3	4	311393,21	2322765,16	Картометрический метод; 1,0	—
СП2/3	5	311405,91	2322673,74	Картометрический метод; 1,0	—
СП2/3	6	311417,01	2322395,93	Картометрический метод; 1,0	—
СП2/3	7	311417,98	2322371,83	Картометрический метод; 1,0	—
СП2/3	8	311426,61	2322313,95	Картометрический метод; 1,0	—
СП2/3	9	311434,48	2322225,89	Картометрический метод; 1,0	—
СП2/3	10	311448,30	2322226,33	Картометрический метод; 1,0	—
СП2/3	11	311448,31	2322226,33	Картометрический метод; 1,0	—
СП2/3	12	311431,36	2322384,72	Картометрический метод; 1,0	—
СП2/3	1	311465,15	2322388,41	Картометрический метод; 1,0	—
СП2/4	1	311412,04	2322849,65	Картометрический метод; 1,0	—
СП2/4	2	311378,71	2323120,05	Картометрический метод; 1,0	—

ОПИСАНИЕ МЕСТОПОЛОЖЕНИЯ ГРАНИЦ
территориальных зон села Развильное Песчанокопского района Ростовской области
(наименование объекта землеустройства)

Сведения о местоположении границ объекта

1	2	3	4	5	6
СП2/4	3	311373,77	2323183,64	Картометрический метод; 1,0	—
СП2/4	4	311374,34	2323160,68	Картометрический метод; 1,0	—
СП2/4	5	311377,59	2322997,47	Картометрический метод; 1,0	—
СП2/4	6	311373,54	2322853,82	Картометрический метод; 1,0	—
СП2/4	7	311373,96	2322841,47	Картометрический метод; 1,0	—
СП2/4	1	311412,04	2322849,65	Картометрический метод; 1,0	—
СП2/5	1	312841,23	2323814,61	Картометрический метод; 1,0	—
СП2/5	2	312835,17	2323815,67	Картометрический метод; 1,0	—
СП2/5	3	312846,15	2323892,04	Картометрический метод; 1,0	—
СП2/5	4	312855,19	2323880,88	Картометрический метод; 1,0	—
СП2/5	5	312857,58	2323882,86	Картометрический метод; 1,0	—
СП2/5	6	312829,14	2323915,25	Картометрический метод; 1,0	—
СП2/5	7	312815,48	2323930,81	Картометрический метод; 1,0	—
СП2/5	8	312810,16	2323920,87	Картометрический метод; 1,0	—
СП2/5	9	312783,42	2323817,20	Картометрический метод; 1,0	—
СП2/5	10	312810,43	2323812,51	Картометрический метод; 1,0	—
СП2/5	11	312840,03	2323807,37	Картометрический метод; 1,0	—
СП2/5	12	312840,41	2323810,19	Картометрический метод; 1,0	—
СП2/5	1	312841,23	2323814,61	Картометрический метод; 1,0	—
СП2/6	1	312654,61	2324142,12	Картометрический метод; 1,0	—
СП2/6	2	312657,74	2324185,27	Картометрический метод; 1,0	—
СП2/6	3	312659,97	2324216,09	Картометрический метод; 1,0	—
СП2/6	4	312644,57	2324219,04	Картометрический метод; 1,0	—

ОПИСАНИЕ МЕСТОПОЛОЖЕНИЯ ГРАНИЦ
территориальных зон села Развильное Песчанокопского района Ростовской области
(наименование объекта землеустройства)

Сведения о местоположении границ объекта

1	2	3	4	5	6
СП2/6	5	312626,47	2324224,59	Картометрический метод; 1,0	—
СП2/6	6	312616,92	2324227,59	Картометрический метод; 1,0	—
СП2/6	7	312613,65	2324228,67	Картометрический метод; 1,0	—
СП2/6	8	312596,74	2324229,94	Картометрический метод; 1,0	—
СП2/6	9	312580,07	2324233,75	Картометрический метод; 1,0	—
СП2/6	10	312575,30	2324234,48	Картометрический метод; 1,0	—
СП2/6	11	312575,30	2324215,26	Картометрический метод; 1,0	—
СП2/6	12	312594,07	2324213,80	Картометрический метод; 1,0	—
СП2/6	13	312604,21	2324209,23	Картометрический метод; 1,0	—
СП2/6	14	312615,57	2324199,92	Картометрический метод; 1,0	—
СП2/6	15	312629,16	2324179,32	Картометрический метод; 1,0	—
СП2/6	16	312653,28	2324130,84	Картометрический метод; 1,0	—
СП2/6	1	312654,61	2324142,12	Картометрический метод; 1,0	—
СП2/7	1	312921,44	2325245,20	Картометрический метод; 1,0	—
СП2/7	2	312925,40	2325397,27	Картометрический метод; 1,0	—
СП2/7	3	312906,68	2325397,85	Картометрический метод; 1,0	—
СП2/7	4	312904,00	2325248,01	Картометрический метод; 1,0	—
СП2/7	1	312921,44	2325245,20	Картометрический метод; 1,0	—
СП2/8	1	312864,52	2326697,78	Картометрический метод; 1,0	—
СП2/8	2	312867,22	2326714,07	Картометрический метод; 1,0	—
СП2/8	3	312680,69	2326791,68	Картометрический метод; 1,0	—
СП2/8	4	312684,73	2327067,82	Картометрический метод; 1,0	—
СП2/8	5	312664,93	2327067,81	Картометрический метод; 1,0	—

ОПИСАНИЕ МЕСТОПОЛОЖЕНИЯ ГРАНИЦ
территориальных зон села Развильное Песчанокопского района Ростовской области
(наименование объекта землеустройства)

Сведения о местоположении границ объекта

1	2	3	4	5	6
СП2/8	6	312649,72	2326989,16	Картометрический метод; 1,0	—
СП2/8	7	312660,30	2326914,42	Картометрический метод; 1,0	—
СП2/8	8	312655,50	2326864,02	Картометрический метод; 1,0	—
СП2/8	9	312648,94	2326792,05	Картометрический метод; 1,0	—
СП2/8	1	312864,52	2326697,78	Картометрический метод; 1,0	—
СП2/9	1	311800,03	2325918,09	Картометрический метод; 1,0	—
СП2/9	2	311719,33	2325943,08	Картометрический метод; 1,0	—
СП2/9	3	311779,37	2326094,49	Картометрический метод; 1,0	—
СП2/9	4	311863,77	2326237,52	Картометрический метод; 1,0	—
СП2/9	5	311826,86	2326257,58	Картометрический метод; 1,0	—
СП2/9	6	311653,89	2325939,38	Картометрический метод; 1,0	—
СП2/9	7	311796,14	2325894,15	Картометрический метод; 1,0	—
СП2/9	1	311800,03	2325918,09	Картометрический метод; 1,0	—
СП2/10	1	311218,76	2325301,23	Картометрический метод; 1,0	—
СП2/10	2	311259,40	2325392,76	Картометрический метод; 1,0	—
СП2/10	3	311299,91	2325483,98	Картометрический метод; 1,0	—
СП2/10	4	311339,92	2325575,51	Картометрический метод; 1,0	—
СП2/10	5	311380,27	2325667,24	Картометрический метод; 1,0	—
СП2/10	6	311420,52	2325758,43	Картометрический метод; 1,0	—
СП2/10	7	311461,78	2325851,22	Картометрический метод; 1,0	—
СП2/10	8	311505,95	2325943,64	Картометрический метод; 1,0	—
СП2/10	9	311545,78	2326020,30	Картометрический метод; 1,0	—
СП2/10	10	311540,18	2326023,01	Картометрический метод; 1,0	—

ОПИСАНИЕ МЕСТОПОЛОЖЕНИЯ ГРАНИЦ
территориальных зон села Развилное Песчанокопского района Ростовской области
(наименование объекта землеустройства)

Сведения о местоположении границ объекта

1	2	3	4	5	6
СП2/10	11	311482,92	2325918,40	Картометрический метод; 1,0	—
СП2/10	12	311456,53	2325862,16	Картометрический метод; 1,0	—
СП2/10	13	311444,54	2325835,26	Картометрический метод; 1,0	—
СП2/10	14	311413,14	2325771,75	Картометрический метод; 1,0	—
СП2/10	15	311359,55	2325657,64	Картометрический метод; 1,0	—
СП2/10	16	311337,34	2325609,23	Картометрический метод; 1,0	—
СП2/10	17	311317,01	2325561,75	Картометрический метод; 1,0	—
СП2/10	18	311302,67	2325531,43	Картометрический метод; 1,0	—
СП2/10	19	311294,45	2325513,10	Картометрический метод; 1,0	—
СП2/10	20	311283,75	2325485,36	Картометрический метод; 1,0	—
СП2/10	21	311269,53	2325452,22	Картометрический метод; 1,0	—
СП2/10	22	311258,13	2325431,54	Картометрический метод; 1,0	—
СП2/10	23	311247,67	2325406,27	Картометрический метод; 1,0	—
СП2/10	24	311233,69	2325377,72	Картометрический метод; 1,0	—
СП2/10	25	311222,41	2325347,99	Картометрический метод; 1,0	—
СП2/10	26	311191,15	2325276,06	Картометрический метод; 1,0	—
СП2/10	27	311154,01	2325159,25	Картометрический метод; 1,0	—
СП2/10	28	311119,93	2325054,66	Картометрический метод; 1,0	—
СП2/10	29	311094,31	2324968,40	Картометрический метод; 1,0	—
СП2/10	30	311075,03	2324888,02	Картометрический метод; 1,0	—
СП2/10	31	311063,52	2324848,06	Картометрический метод; 1,0	—
СП2/10	32	311052,52	2324815,74	Картометрический метод; 1,0	—
СП2/10	33	311099,08	2324797,37	Картометрический метод; 1,0	—

ОПИСАНИЕ МЕСТОПОЛОЖЕНИЯ ГРАНИЦ
территориальных зон села Развильное Песчанокопского района Ростовской области
(наименование объекта землеустройства)

Сведения о местоположении границ объекта

1	2	3	4	5	6
СП2/10	34	311105,41	2324816,52	Картометрический метод; 1,0	—
СП2/10	35	311113,14	2324845,79	Картометрический метод; 1,0	—
СП2/10	36	311127,16	2324898,76	Картометрический метод; 1,0	—
СП2/10	37	311142,88	2324962,13	Картометрический метод; 1,0	—
СП2/10	38	311146,71	2324977,55	Картометрический метод; 1,0	—
СП2/10	39	311109,73	2324987,29	Картометрический метод; 1,0	—
СП2/10	40	311130,58	2325066,42	Картометрический метод; 1,0	—
СП2/10	41	311141,38	2325104,64	Картометрический метод; 1,0	—
СП2/10	42	311153,20	2325141,99	Картометрический метод; 1,0	—
СП2/10	43	311165,60	2325177,20	Картометрический метод; 1,0	—
СП2/10	44	311178,33	2325208,42	Картометрический метод; 1,0	—
СП2/10	1	311218,76	2325301,23	Картометрический метод; 1,0	—
СП2/11	1	310924,84	2324406,22	Картометрический метод; 1,0	—
СП2/11	2	310887,52	2324362,51	Картометрический метод; 1,0	—
СП2/11	3	310851,30	2324321,42	Картометрический метод; 1,0	—
СП2/11	4	310749,92	2324195,97	Картометрический метод; 1,0	—
СП2/11	5	310751,10	2324194,64	Картометрический метод; 1,0	—
СП2/11	6	310752,96	2324196,24	Картометрический метод; 1,0	—
СП2/11	7	310787,65	2324227,90	Картометрический метод; 1,0	—
СП2/11	8	310839,39	2324293,46	Картометрический метод; 1,0	—
СП2/11	9	310868,58	2324308,62	Картометрический метод; 1,0	—
СП2/11	10	311001,54	2324471,20	Картометрический метод; 1,0	—
СП2/11	11	311054,34	2324526,33	Картометрический метод; 1,0	—

ОПИСАНИЕ МЕСТОПОЛОЖЕНИЯ ГРАНИЦ
территориальных зон села Развильное Песчанокопского района Ростовской области
(наименование объекта землеустройства)

Сведения о местоположении границ объекта

1	2	3	4	5	6
СП2/11	12	311073,28	2324552,81	Картометрический метод; 1,0	—
СП2/11	13	311057,19	2324563,54	Картометрический метод; 1,0	—
СП2/11	14	311010,35	2324507,48	Картометрический метод; 1,0	—
СП2/11	15	310955,94	2324443,61	Картометрический метод; 1,0	—
СП2/11	1	310924,84	2324406,22	Картометрический метод; 1,0	—
СП2/12	1	310948,53	2324938,31	Картометрический метод; 1,0	—
СП2/12	2	310970,36	2324995,34	Картометрический метод; 1,0	—
СП2/12	3	310895,22	2325012,68	Картометрический метод; 1,0	—
СП2/12	4	310911,42	2325061,30	Картометрический метод; 1,0	—
СП2/12	5	310807,50	2325089,37	Картометрический метод; 1,0	—
СП2/12	6	310812,66	2325115,52	Картометрический метод; 1,0	—
СП2/12	7	310563,40	2325162,11	Картометрический метод; 1,0	—
СП2/12	8	310508,65	2325172,90	Картометрический метод; 1,0	—
СП2/12	9	310304,32	2324965,17	Картометрический метод; 1,0	—
СП2/12	10	310307,40	2324960,48	Картометрический метод; 1,0	—
СП2/12	11	310360,81	2324997,74	Картометрический метод; 1,0	—
СП2/12	12	310411,69	2325020,94	Картометрический метод; 1,0	—
СП2/12	13	310431,61	2325025,10	Картометрический метод; 1,0	—
СП2/12	14	310444,72	2325024,30	Картометрический метод; 1,0	—
СП2/12	15	310494,56	2325007,74	Картометрический метод; 1,0	—
СП2/12	16	310535,05	2325114,13	Картометрический метод; 1,0	—
СП2/12	17	310792,56	2325035,26	Картометрический метод; 1,0	—
СП2/12	18	310780,18	2324996,94	Картометрический метод; 1,0	—

ОПИСАНИЕ МЕСТОПОЛОЖЕНИЯ ГРАНИЦ
территориальных зон села Развильное Песчанокопского района Ростовской области
(наименование объекта землеустройства)

Сведения о местоположении границ объекта

1	2	3	4	5	6
СП2/12	1	310948,53	2324938,31	Картометрический метод; 1,0	—
СП2/13	1	310419,85	2324372,32	Картометрический метод; 1,0	—
СП2/13	2	310628,08	2324484,18	Картометрический метод; 1,0	—
СП2/13	3	310597,27	2324516,50	Картометрический метод; 1,0	—
СП2/13	4	310456,73	2324706,54	Картометрический метод; 1,0	—
СП2/13	5	310445,88	2324704,02	Картометрический метод; 1,0	—
СП2/13	6	310462,28	2324675,79	Картометрический метод; 1,0	—
СП2/13	7	310570,19	2324490,91	Картометрический метод; 1,0	—
СП2/13	8	310379,79	2324389,31	Картометрический метод; 1,0	—
СП2/13	9	310375,71	2324387,14	Картометрический метод; 1,0	—
СП2/13	10	310038,80	2324207,50	Картометрический метод; 1,0	—
СП2/13	11	309970,75	2324171,21	Картометрический метод; 1,0	—
СП2/13	12	309981,26	2324146,13	Картометрический метод; 1,0	—
СП2/13	13	309974,04	2324141,87	Картометрический метод; 1,0	—
СП2/13	14	309911,84	2324126,60	Картометрический метод; 1,0	—
СП2/13	15	309905,92	2324118,72	Картометрический метод; 1,0	—
СП2/13	16	309798,24	2324071,20	Картометрический метод; 1,0	—
СП2/13	17	309760,24	2324041,74	Картометрический метод; 1,0	—
СП2/13	18	309783,99	2324053,02	Картометрический метод; 1,0	—
СП2/13	19	309913,67	2324114,57	Картометрический метод; 1,0	—
СП2/13	20	309979,20	2324140,07	Картометрический метод; 1,0	—
СП2/13	21	309983,78	2324141,76	Картометрический метод; 1,0	—
СП2/13	22	310155,67	2324231,56	Картометрический метод; 1,0	—

ОПИСАНИЕ МЕСТОПОЛОЖЕНИЯ ГРАНИЦ
территориальных зон села Развильное Песчанокопского района Ростовской области
(наименование объекта землеустройства)

Сведения о местоположении границ объекта

1	2	3	4	5	6
СП2/13	23	310286,09	2324299,99	Картометрический метод; 1,0	—
СП2/13	1	310419,85	2324372,32	Картометрический метод; 1,0	—
СП2/14	1	309809,71	2323047,83	Картометрический метод; 1,0	—
СП2/14	2	309767,21	2323097,41	Картометрический метод; 1,0	—
СП2/14	3	309747,89	2323128,10	Картометрический метод; 1,0	—
СП2/14	4	309737,31	2323150,86	Картометрический метод; 1,0	—
СП2/14	5	309725,67	2323201,66	Картометрический метод; 1,0	—
СП2/14	6	309720,30	2323245,30	Картометрический метод; 1,0	—
СП2/14	7	309722,43	2323264,00	Картометрический метод; 1,0	—
СП2/14	8	309725,99	2323283,56	Картометрический метод; 1,0	—
СП2/14	9	309769,40	2323394,00	Картометрический метод; 1,0	—
СП2/14	10	309806,00	2323449,06	Картометрический метод; 1,0	—
СП2/14	11	309840,07	2323489,08	Картометрический метод; 1,0	—
СП2/14	12	309863,55	2323526,12	Картометрический метод; 1,0	—
СП2/14	13	309891,00	2323562,83	Картометрический метод; 1,0	—
СП2/14	14	309919,11	2323593,92	Картометрический метод; 1,0	—
СП2/14	15	309939,95	2323611,12	Картометрический метод; 1,0	—
СП2/14	16	309971,37	2323647,17	Картометрический метод; 1,0	—
СП2/14	17	309988,19	2323668,22	Картометрический метод; 1,0	—
СП2/14	18	310016,45	2323690,37	Картометрический метод; 1,0	—
СП2/14	19	310037,54	2323704,62	Картометрический метод; 1,0	—
СП2/14	20	310071,10	2323724,58	Картометрический метод; 1,0	—
СП2/14	21	310071,76	2323725,52	Картометрический метод; 1,0	—

ОПИСАНИЕ МЕСТОПОЛОЖЕНИЯ ГРАНИЦ
территориальных зон села Развильное Песчанокопского района Ростовской области
(наименование объекта землеустройства)

Сведения о местоположении границ объекта

1	2	3	4	5	6
СП2/14	22	310043,98	2323713,64	Картометрический метод; 1,0	—
СП2/14	23	310007,37	2323697,11	Картометрический метод; 1,0	—
СП2/14	24	309980,32	2323680,60	Картометрический метод; 1,0	—
СП2/14	25	309951,02	2323663,51	Картометрический метод; 1,0	—
СП2/14	26	309925,83	2323648,55	Картометрический метод; 1,0	—
СП2/14	27	309946,60	2323624,27	Картометрический метод; 1,0	—
СП2/14	28	309919,90	2323599,75	Картометрический метод; 1,0	—
СП2/14	29	309892,25	2323574,41	Картометрический метод; 1,0	—
СП2/14	30	309881,15	2323562,25	Картометрический метод; 1,0	—
СП2/14	31	309870,61	2323548,12	Картометрический метод; 1,0	—
СП2/14	32	309849,53	2323513,25	Картометрический метод; 1,0	—
СП2/14	33	309833,27	2323487,20	Картометрический метод; 1,0	—
СП2/14	34	309811,26	2323500,08	Картометрический метод; 1,0	—
СП2/14	35	309797,71	2323468,77	Картометрический метод; 1,0	—
СП2/14	36	309762,94	2323384,62	Картометрический метод; 1,0	—
СП2/14	37	309724,34	2323287,65	Картометрический метод; 1,0	—
СП2/14	38	309714,43	2323260,02	Картометрический метод; 1,0	—
СП2/14	39	309718,61	2323190,11	Картометрический метод; 1,0	—
СП2/14	40	309729,19	2323135,07	Картометрический метод; 1,0	—
СП2/14	41	309804,01	2323041,88	Картометрический метод; 1,0	—
СП2/14	1	309809,71	2323047,83	Картометрический метод; 1,0	—
СП2/15	1	310009,40	2322783,36	Картометрический метод; 1,0	—
СП2/15	2	309989,08	2322783,68	Картометрический метод; 1,0	—

ОПИСАНИЕ МЕСТОПОЛОЖЕНИЯ ГРАНИЦ
территориальных зон села Развильное Песчанокопского района Ростовской области
(наименование объекта землеустройства)

Сведения о местоположении границ объекта

1	2	3	4	5	6
СП2/15	3	309973,24	2322786,08	Картометрический метод; 1,0	—
СП2/15	4	309967,24	2322789,35	Картометрический метод; 1,0	—
СП2/15	5	309956,46	2322803,63	Картометрический метод; 1,0	—
СП2/15	6	309962,10	2322772,95	Картометрический метод; 1,0	—
СП2/15	7	309957,09	2322699,66	Картометрический метод; 1,0	—
СП2/15	8	310079,90	2322795,15	Картометрический метод; 1,0	—
СП2/15	9	310095,02	2322804,49	Картометрический метод; 1,0	—
СП2/15	10	310078,56	2322802,59	Картометрический метод; 1,0	—
СП2/15	11	310064,36	2322798,40	Картометрический метод; 1,0	—
СП2/15	12	310029,95	2322787,70	Картометрический метод; 1,0	—
СП2/15	1	310009,40	2322783,36	Картометрический метод; 1,0	—
СХ1/1	1	312549,49	2319673,02	Картометрический метод; 1,0	—
СХ1/1	2	312540,96	2319872,76	Картометрический метод; 1,0	—
СХ1/1	3	312476,70	2320114,43	Картометрический метод; 1,0	—
СХ1/1	4	312410,60	2320306,78	Картометрический метод; 1,0	—
СХ1/1	5	312401,67	2320304,28	Картометрический метод; 1,0	—
СХ1/1	6	312397,20	2320303,02	Картометрический метод; 1,0	—
СХ1/1	7	312392,74	2320301,77	Картометрический метод; 1,0	—
СХ1/1	8	312372,81	2320296,18	Картометрический метод; 1,0	—
СХ1/1	9	312286,21	2320271,81	Картометрический метод; 1,0	—
СХ1/1	10	312240,62	2320258,13	Картометрический метод; 1,0	—
СХ1/1	11	312234,09	2320256,01	Картометрический метод; 1,0	—
СХ1/1	12	312229,51	2320254,52	Картометрический метод; 1,0	—

ОПИСАНИЕ МЕСТОПОЛОЖЕНИЯ ГРАНИЦ
территориальных зон села Развильное Песчанокопского района Ростовской области
(наименование объекта землеустройства)

Сведения о местоположении границ объекта

1	2	3	4	5	6
CX1/1	13	312379,15	2319841,03	Картометрический метод; 1,0	—
CX1/1	14	312437,46	2319691,10	Картометрический метод; 1,0	—
CX1/1	15	312442,86	2319677,20	Картометрический метод; 1,0	—
CX1/1	16	312446,00	2319676,57	Картометрический метод; 1,0	—
CX1/1	17	312450,32	2319676,42	Картометрический метод; 1,0	—
CX1/1	1	312549,49	2319673,02	Картометрический метод; 1,0	—
CX1/2	1	311434,48	2322225,89	Картометрический метод; 1,0	—
CX1/2	2	311426,61	2322313,95	Картометрический метод; 1,0	—
CX1/2	3	311413,58	2322309,30	Картометрический метод; 1,0	—
CX1/2	4	311371,70	2322310,23	Картометрический метод; 1,0	—
CX1/2	5	311307,49	2322330,70	Картометрический метод; 1,0	—
CX1/2	6	311289,80	2322348,38	Картометрический метод; 1,0	—
CX1/2	7	311293,53	2322359,55	Картометрический метод; 1,0	—
CX1/2	8	311417,98	2322371,83	Картометрический метод; 1,0	—
CX1/2	9	311417,01	2322395,93	Картометрический метод; 1,0	—
CX1/2	10	311405,91	2322673,74	Картометрический метод; 1,0	—
CX1/2	11	311393,21	2322765,16	Картометрический метод; 1,0	—
CX1/2	12	311380,48	2322786,77	Картометрический метод; 1,0	—
CX1/2	13	311375,56	2322795,14	Картометрический метод; 1,0	—
CX1/2	14	311374,94	2322798,01	Картометрический метод; 1,0	—
CX1/2	15	311358,10	2322794,39	Картометрический метод; 1,0	—
CX1/2	16	311349,13	2322836,13	Картометрический метод; 1,0	—
CX1/2	17	311373,96	2322841,47	Картометрический метод; 1,0	—

ОПИСАНИЕ МЕСТОПОЛОЖЕНИЯ ГРАНИЦ
территориальных зон села Развильное Песчанокопского района Ростовской области
(наименование объекта землеустройства)

Сведения о местоположении границ объекта

1	2	3	4	5	6
CX1/2	18	311373,54	2322853,82	Картометрический метод; 1,0	—
CX1/2	19	311377,59	2322997,47	Картометрический метод; 1,0	—
CX1/2	20	311374,34	2323160,68	Картометрический метод; 1,0	—
CX1/2	21	311373,77	2323183,64	Картометрический метод; 1,0	—
CX1/2	22	311366,52	2323214,00	Картометрический метод; 1,0	—
CX1/2	23	311238,18	2323130,60	Картометрический метод; 1,0	—
CX1/2	24	311167,64	2323095,86	Картометрический метод; 1,0	—
CX1/2	25	310843,06	2322995,08	Картометрический метод; 1,0	—
CX1/2	26	310833,90	2322992,45	Картометрический метод; 1,0	—
CX1/2	27	310833,94	2322708,15	Картометрический метод; 1,0	—
CX1/2	28	310827,55	2322214,89	Картометрический метод; 1,0	—
CX1/2	29	310827,42	2322206,00	Картометрический метод; 1,0	—
CX1/2	30	310831,29	2322206,35	Картометрический метод; 1,0	—
CX1/2	31	311417,15	2322225,34	Картометрический метод; 1,0	—
CX1/2	1	311434,48	2322225,89	Картометрический метод; 1,0	—
CX1/2	32	310851,56	2322657,49	Картометрический метод; 1,0	—
CX1/2	33	310922,31	2322666,55	Картометрический метод; 1,0	—
CX1/2	34	310921,66	2322710,92	Картометрический метод; 1,0	—
CX1/2	35	310921,47	2322725,61	Картометрический метод; 1,0	—
CX1/2	36	310921,30	2322738,81	Картометрический метод; 1,0	—
CX1/2	37	310847,79	2322737,30	Картометрический метод; 1,0	—
CX1/2	32	310851,56	2322657,49	Картометрический метод; 1,0	—
CX1/3	1	311696,01	2326297,37	Картометрический метод; 1,0	—

ОПИСАНИЕ МЕСТОПОЛОЖЕНИЯ ГРАНИЦ
территориальных зон села Развильное Песчанокопского района Ростовской области
(наименование объекта землеустройства)

Сведения о местоположении границ объекта

1	2	3	4	5	6
CX1/3	2	311745,05	2326386,56	Картометрический метод; 1,0	—
CX1/3	3	311792,40	2326473,90	Картометрический метод; 1,0	—
CX1/3	4	311831,70	2326546,99	Картометрический метод; 1,0	—
CX1/3	5	311858,53	2326596,19	Картометрический метод; 1,0	—
CX1/3	6	311888,08	2326650,57	Картометрический метод; 1,0	—
CX1/3	7	311935,68	2326737,92	Картометрический метод; 1,0	—
CX1/3	8	311963,25	2326789,04	Картометрический метод; 1,0	—
CX1/3	9	311981,19	2326823,14	Картометрический метод; 1,0	—
CX1/3	10	312010,54	2326886,53	Картометрический метод; 1,0	—
CX1/3	11	312017,06	2326903,78	Картометрический метод; 1,0	—
CX1/3	12	312026,81	2326936,73	Картометрический метод; 1,0	—
CX1/3	13	312037,87	2326981,03	Картометрический метод; 1,0	—
CX1/3	14	312045,61	2327026,65	Картометрический метод; 1,0	—
CX1/3	15	312023,53	2327029,50	Картометрический метод; 1,0	—
CX1/3	16	312016,58	2327022,18	Картометрический метод; 1,0	—
CX1/3	17	311996,72	2327016,94	Картометрический метод; 1,0	—
CX1/3	18	311782,73	2327082,54	Картометрический метод; 1,0	—
CX1/3	19	311771,14	2327086,00	Картометрический метод; 1,0	—
CX1/3	20	311767,37	2327074,35	Картометрический метод; 1,0	—
CX1/3	21	311760,49	2327054,32	Картометрический метод; 1,0	—
CX1/3	22	311638,35	2326688,18	Картометрический метод; 1,0	—
CX1/3	23	311600,24	2326567,04	Картометрический метод; 1,0	—
CX1/3	24	311599,40	2326564,51	Картометрический метод; 1,0	—

ОПИСАНИЕ МЕСТОПОЛОЖЕНИЯ ГРАНИЦ
территориальных зон села Развильное Песчанокопского района Ростовской области
(наименование объекта землеустройства)

Сведения о местоположении границ объекта

1	2	3	4	5	6
CX1/3	25	311454,86	2326125,63	Картометрический метод; 1,0	—
CX1/3	26	311451,22	2326116,87	Картометрический метод; 1,0	—
CX1/3	27	311216,70	2325413,40	Картометрический метод; 1,0	—
CX1/3	28	311175,44	2325289,65	Картометрический метод; 1,0	—
CX1/3	29	311180,28	2325288,06	Картометрический метод; 1,0	—
CX1/3	30	311074,64	2324969,70	Картометрический метод; 1,0	—
CX1/3	31	311047,82	2324899,85	Картометрический метод; 1,0	—
CX1/3	32	311013,71	2324831,05	Картометрический метод; 1,0	—
CX1/3	33	311052,52	2324815,74	Картометрический метод; 1,0	—
CX1/3	34	311063,52	2324848,06	Картометрический метод; 1,0	—
CX1/3	35	311075,03	2324888,02	Картометрический метод; 1,0	—
CX1/3	36	311094,31	2324968,40	Картометрический метод; 1,0	—
CX1/3	37	311119,93	2325054,66	Картометрический метод; 1,0	—
CX1/3	38	311154,01	2325159,25	Картометрический метод; 1,0	—
CX1/3	39	311191,15	2325276,06	Картометрический метод; 1,0	—
CX1/3	40	311222,41	2325347,99	Картометрический метод; 1,0	—
CX1/3	41	311233,69	2325377,72	Картометрический метод; 1,0	—
CX1/3	42	311247,67	2325406,27	Картометрический метод; 1,0	—
CX1/3	43	311258,13	2325431,54	Картометрический метод; 1,0	—
CX1/3	44	311269,53	2325452,22	Картометрический метод; 1,0	—
CX1/3	45	311283,75	2325485,36	Картометрический метод; 1,0	—
CX1/3	46	311294,45	2325513,10	Картометрический метод; 1,0	—
CX1/3	47	311302,67	2325531,43	Картометрический метод; 1,0	—

ОПИСАНИЕ МЕСТОПОЛОЖЕНИЯ ГРАНИЦ
территориальных зон села Развильное Песчанокопского района Ростовской области
(наименование объекта землеустройства)

Сведения о местоположении границ объекта

1	2	3	4	5	6
CX1/3	48	311317,01	2325561,75	Картометрический метод; 1,0	—
CX1/3	49	311337,34	2325609,23	Картометрический метод; 1,0	—
CX1/3	50	311359,55	2325657,64	Картометрический метод; 1,0	—
CX1/3	51	311413,14	2325771,75	Картометрический метод; 1,0	—
CX1/3	52	311444,54	2325835,26	Картометрический метод; 1,0	—
CX1/3	53	311456,53	2325862,16	Картометрический метод; 1,0	—
CX1/3	54	311482,92	2325918,40	Картометрический метод; 1,0	—
CX1/3	55	311540,18	2326023,01	Картометрический метод; 1,0	—
CX1/3	56	311545,78	2326020,30	Картометрический метод; 1,0	—
CX1/3	57	311553,16	2326034,49	Картометрический метод; 1,0	—
CX1/3	58	311601,58	2326123,53	Картометрический метод; 1,0	—
CX1/3	59	311675,15	2326258,97	Картометрический метод; 1,0	—
CX1/3	1	311696,01	2326297,37	Картометрический метод; 1,0	—
CX1/4	1	309567,46	2323301,93	Картометрический метод; 1,0	—
CX1/4	2	309679,06	2323562,41	Картометрический метод; 1,0	—
CX1/4	3	309728,57	2323643,77	Картометрический метод; 1,0	—
CX1/4	4	309751,84	2323674,19	Картометрический метод; 1,0	—
CX1/4	5	309773,09	2323695,66	Картометрический метод; 1,0	—
CX1/4	6	309802,51	2323723,63	Картометрический метод; 1,0	—
CX1/4	7	309813,54	2323733,80	Картометрический метод; 1,0	—
CX1/4	8	309813,32	2323734,35	Картометрический метод; 1,0	—
CX1/4	9	309805,22	2323753,69	Картометрический метод; 1,0	—
CX1/4	10	309812,76	2323765,32	Картометрический метод; 1,0	—

ОПИСАНИЕ МЕСТОПОЛОЖЕНИЯ ГРАНИЦ
территориальных зон села Развильное Песчанокопского района Ростовской области
(наименование объекта землеустройства)

Сведения о местоположении границ объекта

1	2	3	4	5	6
CX1/4	11	309819,84	2323776,25	Картометрический метод; 1,0	—
CX1/4	12	309785,05	2323940,80	Картометрический метод; 1,0	—
CX1/4	13	309760,24	2324041,74	Картометрический метод; 1,0	—
CX1/4	14	309798,24	2324071,20	Картометрический метод; 1,0	—
CX1/4	15	309905,92	2324118,72	Картометрический метод; 1,0	—
CX1/4	16	309911,84	2324126,60	Картометрический метод; 1,0	—
CX1/4	17	309729,60	2324118,46	Картометрический метод; 1,0	—
CX1/4	18	309271,09	2324116,43	Картометрический метод; 1,0	—
CX1/4	19	309411,47	2323407,47	Картометрический метод; 1,0	—
CX1/4	20	309231,35	2323374,56	Картометрический метод; 1,0	—
CX1/4	21	309155,34	2323686,62	Картометрический метод; 1,0	—
CX1/4	22	309087,46	2323702,30	Картометрический метод; 1,0	—
CX1/4	23	308982,02	2324117,73	Картометрический метод; 1,0	—
CX1/4	24	308864,19	2324125,49	Картометрический метод; 1,0	—
CX1/4	25	308846,52	2324078,08	Картометрический метод; 1,0	—
CX1/4	26	308789,26	2323930,29	Картометрический метод; 1,0	—
CX1/4	27	308818,29	2323870,40	Картометрический метод; 1,0	—
CX1/4	28	308842,89	2323884,68	Картометрический метод; 1,0	—
CX1/4	29	309024,44	2323205,93	Картометрический метод; 1,0	—
CX1/4	30	309144,90	2322911,19	Картометрический метод; 1,0	—
CX1/4	31	309160,71	2322912,88	Картометрический метод; 1,0	—
CX1/4	32	309163,30	2322911,04	Картометрический метод; 1,0	—
CX1/4	33	309179,32	2322922,78	Картометрический метод; 1,0	—

ОПИСАНИЕ МЕСТОПОЛОЖЕНИЯ ГРАНИЦ
территориальных зон села Развильное Песчанокопского района Ростовской области
(наименование объекта землеустройства)

Сведения о местоположении границ объекта

1	2	3	4	5	6
CX1/4	34	309263,57	2322974,29	Картометрический метод; 1,0	—
CX1/4	35	309341,20	2323020,13	Картометрический метод; 1,0	—
CX1/4	36	309382,12	2323048,54	Картометрический метод; 1,0	—
CX1/4	37	309410,58	2323071,02	Картометрический метод; 1,0	—
CX1/4	38	309447,56	2323107,58	Картометрический метод; 1,0	—
CX1/4	39	309467,71	2323129,19	Картометрический метод; 1,0	—
CX1/4	40	309496,72	2323179,90	Картометрический метод; 1,0	—
CX1/4	41	309507,71	2323197,42	Картометрический метод; 1,0	—
CX1/4	42	309513,48	2323206,61	Картометрический метод; 1,0	—
CX1/4	43	309522,77	2323222,36	Картометрический метод; 1,0	—
CX1/4	44	309526,39	2323228,49	Картометрический метод; 1,0	—
CX1/4	45	309544,67	2323259,46	Картометрический метод; 1,0	—
CX1/4	1	309567,46	2323301,93	Картометрический метод; 1,0	—