

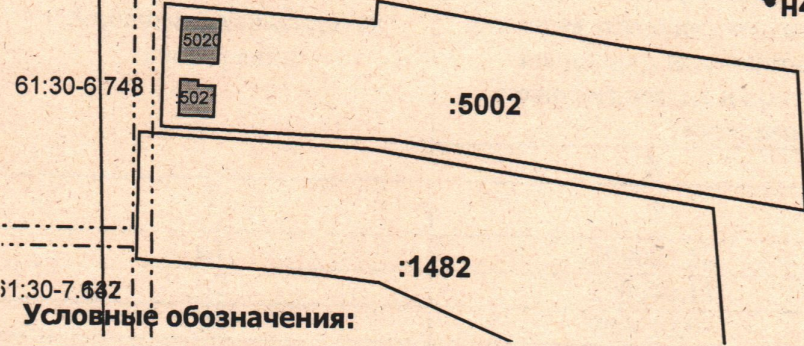
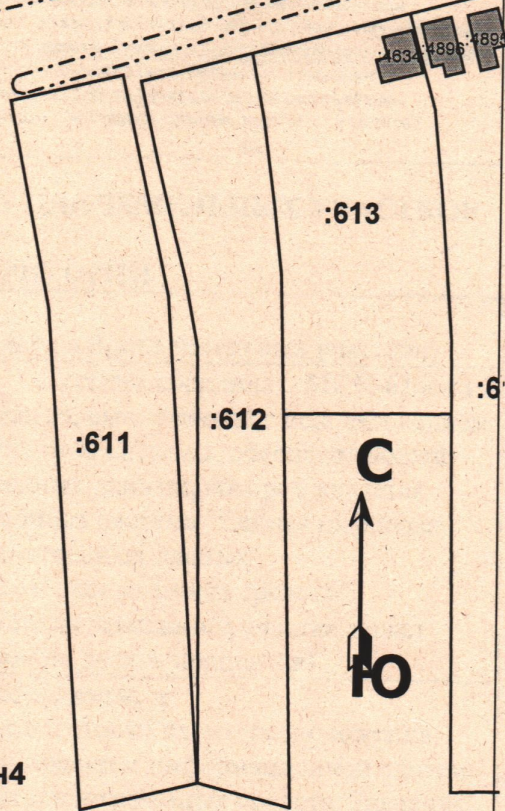
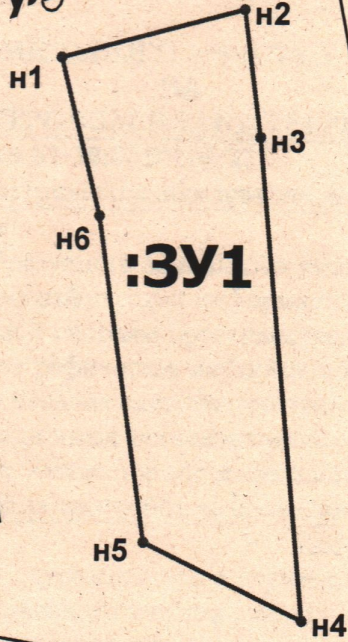
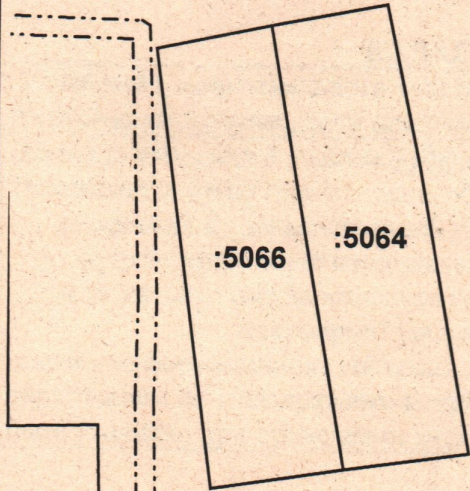
Утверждена
РЕШЕНИЕ Отдел имущественных и земельных отношений
 (наименование документа об утверждении, включая
 Администрации Песчанокопского района Администрации
 наименования органов государственной власти или
 Песчанокопского района Ростовской области Отдел имущественных
 и земельных отношений Администрации Песчанокопского района
 органов местного самоуправления, принявших
 решение об утверждении схемы или подписавших
 соглашение о перераспределении земельных участков)
 от _____ № _____

**СХЕМА РАСПОЛОЖЕНИЯ ЗЕМЕЛЬНОГО УЧАСТКА ИЛИ ЗЕМЕЛЬНЫХ УЧАСТКОВ
 НА
 КАДАСТРОВОМ ПЛАНЕ ТЕРРИТОРИИ**

Условный номер земельного участка 61:30:0050101:3У1 (указывается в случае, если предусматривается образование двух и более земельных участков)		
Площадь земельного участка 4100 м² Система координат: МСК-61зона 2 (указывается проектная площадь образуемого земельного участка, вычисленная с использованием федеральной государственной географической информационной системы, обеспечивающей функционирование национальной системы пространственных данных, которой является федеральная государственная географическая информационная система "Единая цифровая платформа "Национальная система пространственных данных" (далее - информационная система), или иных технологических и программных средств с округлением до 1 квадратного метра. Указанное значение площади земельного участка может быть уточнено при проведении кадастровых работ не более чем на десять процентов)		
Обозначение характерных точек границ	Координаты, м (указываются в случае подготовки схемы расположения земельного участка с использованием информационной системы или иных технологических и программных средств. Значения координат, полученные с использованием указанных технологических и программных средств, указываются с округлением до 0,01 метра)	
	X	Y
1	2	3
н1	299029.52	2338499.43
н2	299040.11	2338538.29
н3	299012.97	2338541.95
н4	298910.74	2338551.73
н5	298927.11	2338517.88
н6	298996.14	2338507.81
н1	299029.52	2338499.43







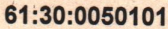

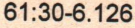

61:30:0050101

ул. Колхозная



Масштаб 1:1500

Условные обозначения:

-  граница земельного участка
-  граница земельного участка, установленная при проведении кадастровых работ
-  граница кадастрового квартала
-  характерная точка границы земельного участка, полученная при проведении кадастровых работ
-  кадастровый номер или обозначение земельного участка
-  номер характерной точки границы земельного участка, полученной при проведении кадастровых работ
-  номер кадастрового квартала
-  граница зоны с особыми условиями использования территории
-  учетный номер ОЗУИТ, в границах которой расположен земельный участок
-  кадастровый номер объекта капитального строительства